

**PLAN MUNICIPAL DE
PREVENCIÓN E DEFENSA
CONTRA OS INCENDIOS
FORESTAIS DO CONCELLO DE
VERÍN**



Xuño de 2019

ÍNDICE

1	INTRODUCCIÓN	1
1.1	Antecedentes e xustificación	1
1.2	Obxectivos	2
1.3	Aprobación do Plan Municipal de Prevención e Defensa Contra Incendios Forestais	3
2	ÁMBITO TERRITORIAL	4
2.1	Situación, límites e superficies	4
2.2	Parroquias e núcleos de poboación	5
2.3	Caracterización do medio natural	6
2.3.1	Topografía	6
2.3.2	Climatoloxía	7
2.3.3	Edafoloxía	7
2.3.4	Hidroloxía	8
2.3.5	Flora	9
2.3.6	Fauna	10
2.4	Espazos naturais protexidos	12
3	ANÁLISE DO RISCO DE INCENDIOS	12
3.1	Histórico de incendios	12
3.1.1	Número de incendios e superficie queimada	12
3.1.2	Parroquias de Alta Actividade Incendiaria (PAAI)	16
3.1.3	Activación do PEIFOGA en situación 2	18
4	XESTIÓN DA BIOMASA	23
4.1	Definición das redes secundarias de faixas de xestión de biomasa	23
4.1.1	Perimetral ao solo urbano, núcleo rural e urbanizable	24
4.1.2	Arredor das edificacións destinadas ás persoas, vivendas illadas, urbanizacións, depósitos de lixo, cámpings, gasoleneiras e parques e instalacións industriais situados a menos de 400 metros do monte e arredor das edificacións illadas destinadas ás persoas	25
4.2	Xestión da biomasa en pistas, vías, camiños, estradas de titularidade municipal	25
4.3	Xestión da biomasa nos montes de titularidade municipal	26

ANEXOS

- 1 Relación de parcelas afectadas

PLANOS

- 1 Plano de Situación
- 2 Rede de defensa contra os incendios forestais
 - 2.1 Rede secundaria de faixas de xestión da biomasa perimetral ao solo urbano, núcleo rural e urbanizable.

MEMORIA

1 INTRODUCCIÓN

1.1 Antecedentes e xustificación

O monte constitúe un patrimonio esencial para o desenvolvemento sustentable de Galicia, onde os terreos de monte constitúen máis do 65% da súa superficie e onde integrados con eles hai 313 concellos cuns 31.550 núcleos de poboación.

Mais o importante valor que o monte desempeña para a nosa sociedade no seu conxunto vén sendo ameazado pola propagación de incendios forestais, afectando á súa riqueza ambiental e paisaxística e ás actividades agroforestais que se desenvolven nel.

Esta situación débenos facer conscientes de que os incendios forestais no medio rural constitúen unha grave ameaza para calquera política de desenvolvemento rural, ademais de comprometer a sustentabilidade económica e social de Galicia.

Os terreos forestais e as súas zonas de influencia teñen unha configuración específica que dificulta a súa protección contra os incendios forestais; entre outras, estas características son a fragmentación da propiedade, o desequilibrio entre zonas, o abandono da agricultura, a gandaría extensiva sen control e a progresiva transformación das parcelas agrícolas fragmentadas en terreos de monte, o que deu lugar a unha progresiva desorde do territorio incrementando a ameaza derivada dun incendio forestal.

O *Estatuto de autonomía de Galicia* no artigo 27.10 e a *Constitución de 1978* nos artigos 148.1.8 e 149.1.23 determinan o marco normativo xeral de referencia en materia de prevención e incendios forestais. A *Lei 43/2003, de 21 de novembro, de montes*, atribúe á Comunidade Autónoma a facultade para desenvolver os aspectos de defensa contra incendios forestais dotando dun marco regulador legislativo que contribúe a fortalecer a seguridade xurídica das administracións públicas galegas e dos cidadáns na prevención e defensa contra os incendios forestais.

A *Lei 7/2012, do 28 de xuño, de montes de Galicia*, ten por obxecto establecer o marco normativo

dos montes e terreos forestais existentes na Comunidade Autónoma de Galicia, e será aplicable a todos os montes ou terreos forestais do territorio.

A *Lei 3/2007, do 9 de abril, de prevención e defensa contra os incendios forestais de Galicia*, estrutura o planeamento de defensa do espazo rural fronte aos incendios forestais, en varios niveis: galego, de distrito, municipal e inframunicipal. No seu *artigo 7* atribúe a competencia dos concellos de elaborar e aprobar os plans municipais de prevención e defensa contra os incendios forestais, adoptar as medidas de prevención de incendios forestais que lles correspondan en terreos que lles sexan da súa titularidade, ordenar a execución das obras necesarias para conservar e manter o solo e a biomasa vexetal nas condicións precisas que eviten os incendios, e de forma máis concreta a ordenación e execución subsidiaria da xestión da biomasa, así coma o deber de xestionar as redes secundarias de faixas de xestión de biomasa e as faixas laterais das redes viarias da súa titularidade.

Neste marco, o planeamento a nivel municipal integrará nos plans de emerxencias municipais as actuacións de prevención e defensa contra os incendios forestais, con arranxo ó previsto na lexislación galega de emerxencias, sendo a *Lei 2/1985, do 21 de xaneiro, sobre protección civil*, a *Lei 5/2007, do 7 de maio, de emerxencias de Galicia (Platerga)* e o *Plan especial de protección civil ante emerxencias por incendios forestais na Comunidade Autónoma de Galicia (Peifoga)*.

1.2 Obxectivos

O obxectivo principal do presente Plan Municipal de Prevención e Defensa contra Incendios Forestais, en cumprimento do establecido na *Lei 3/2007*, é a definición da rede de faixas secundarias de xestión de biomasa, formadas por un conxunto de parcelas lineais do territorio estratexicamente localizadas, e garantir o control e a eliminación total ou parcial da biomasa forestal, mediante técnicas silvícolas axeitadas, co fin principal de reducir o risco de incendio e protexer a seguranza das persoas.

Este obxectivo fundamental concrétase nunha serie de accións sobre o territorio que buscan organizar a xestión da biomasa en zonas estratéxicas, especialmente aquelas declaradas de alto

risco de incendio, unido á construción e mantemento de faixas exteriores de protección de zonas poboadas, o tratamento de áreas forestais nun esquema de intervención segundo modelos silvícolas previamente establecidos, no ámbito da defensa de persoas e bens e a defensa dos montes.

A redacción do presente Plan pretende, por tanto, aportar un documento que conteña as accións necesarias para a defensa contra os incendios forestais efectuando unha análise da situación actual, e establece unha zonificación do territorio como marco das directrices de actuación a realizar para acadar os obxectivos propostos.

1.3 Aprobación do Plan Municipal de Prevención e Defensa Contra Incendios Forestais

É competencia dos concellos elaborar e aprobar os plans municipais de prevención e defensa contra os incendios forestais, e integralos nos plans de emerxencias municipais, de acordo co previsto na lexislación galega de emerxencias.

Os plans deberán ser redactados por técnicos competentes en materia forestal.

A estrutura deste plan, ven definida no *artigo 16* da *Lei 3/2007*, e axustarase ás directrices que estableza a normativa aplicable en materia de emerxencias.

Será a dirección xeral competente en materia forestal quen emita informe preceptivamente e con carácter vinculante sobre os plan municipais de prevención e defensa contra os incendios forestais antes da súa aprobación. O ámbito do plan poderá ser de todo o concello ou ilo desenvolvendo por zonas.

A coordinación e a xestión do planeamento municipal de prevención e defensa contra os incendios forestais compétenlle a alcaldía. A elaboración, execución e actualización deste planeamento ten carácter obrigatorio.

Os plans municipais de prevención e defensa contra os incendios forestais deberán adaptarse ao disposto nesta Lei nun prazo de cinco anos desde a súa entrada en vigor.

2 ÁMBITO TERRITORIAL

O marco xeográfico obxecto do presente Plan Municipal de Prevención e Defensa Contra os Incendios Forestais é o concello de Verín, localizado na provincia de Ourense, dentro do Distrito Forestal XIV Verín-Viana.

2.1 Situación, límites e superficies

Situación

O concello de Verín sitúase na provincia de Ourense. As súas coordenadas xeográficas son:

- Latitude: 41°53'47,31"N
- Lonxitude: 7°24'50,05"W



Mapa 1 Localización do concello

Límites

- a Norte: concello de Castrelo do Val.
- b Oeste: concellos de Monterrei e Oímbra.
- c Sur: Portugal.
- d Leste: concello de Vilardevós.

Superficie

Ten unha extensión de 94,1 km².

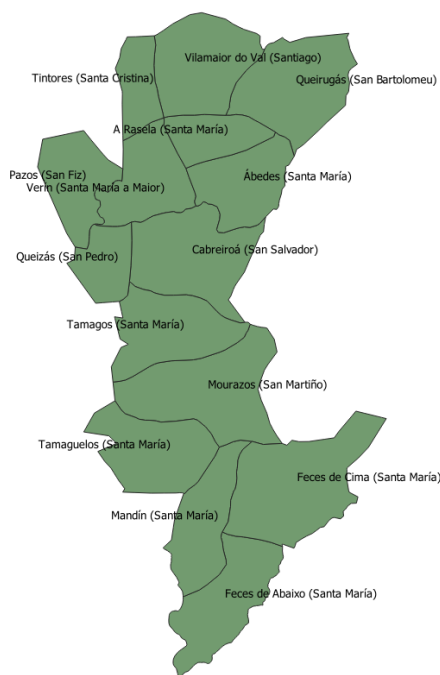
2.2 Parroquias e núcleos de poboación

O concello distribúese en 15 parroquias que se relacionan na seguinte táboa:

Parroquia	Superficie	Habitantes
Ábedes (Santa María)	539,23	332
Cabreiroá (San Salvador)	830,63	144
Feces de Abaixo (Santa María)	665,22	348
Feces de Cima (Santa María)	1030,13	72
Mandín (Santa María)	554,50	143
Mourazos (San Martiño)	951,50	131
Pazos (San Fiz)	488,58	684
Queirugás (San Bartolomeu)	813,31	74
Queizás (San Pedro)	316,31	375
A Rasela (Santa María)	335,43	330
Tamagos (Santa María)	663,85	174
Tamaguelos (Santa María)	661,16	176
Tintores (Santa Cristina)	289,50	463
Verín (Santa María A Maior)	548,68	10062
Vilamaior do Val (Santiago)	719,60	309

Táboa 1 Táboa de parroquias e habitantes (Fonte: IGE)

*Superficie en hectáreas



Mapa 2 Mapa de parroquias

2.3 Caracterización do medio natural

2.3.1 Topografía

Estamos ante un val deprimido que se atopa en maior ou menor medida flanqueado de murallóns. Este val ou fosa chamada Depresión de Verín ou Monterrei, é de carácter tectónico e continúa por Chaves (Portugal). Este val é unha planicie aluvial cunha importante acumulación de depósitos cuaternarios que se atopan flanqueados por serras: os macizos montañosos de San Mamede, a Serra do Fial das Corzas ao norte, a Serra Seca e Penas Libres ao leste e a Serra do Larouco, que son as principais elevacións que dominan o entorno e onde nacen tamén a maioría dos tributarios do río Támega. As maiores altitudes na comarca se localizan no norte nas estribacións meridionais da Serra de San Mamede e na Serra do Fial das Corzas (entorno ós 1.500 m). Polo leste pechan a cunca do Támega, A Serra Seca e Penas Libres e polo oeste a Serra de Larouco, polo sur soamente sobresaen uns picos illados como o Ferrelo 1.327 m, Pena Nofre 1.291 m e de menor altitude e nas inmediacións de Verín: o Monte Maior 773 m e Monte Ladairo con 564 m. A considerable altitude desta orla montañosa confire ás terras altas un clima

frío, con precipitacións en forma de neve nalgúns casos, mentres que nos fondos do val aparecen trazos totalmente mediterráneos con veráns cálidos e menor volume de precipitacións.

2.3.2 Climatoloxía

A climatoloxía en Verín está condicionada pola configuración do relevo, o que ten unha importancia notable no gradiente térmico (o gradiente térmico para esta zona é de - 0,53 °C cada 100 metros que ascendemos en altitude) e no pluviométrico. A orografía da comarca de Verín fai que o seu clima teña unha ampla variedade e vaia de moi seco e cálido na fosa de Verín ata húmido fresco nas estribacións das serras de San Mamede. O amplo rango de latitudes que aparece na comarca, variando dende os 1500 m a menos de 400 m de altitude sobre o nivel do mar aproximadamente, orixinan diferentes situacións climáticas sendo no fondo do val onde se producen as menores precipitacións e as maiores temperaturas.

Verín está situado en pleno dominio Oceánico Continental. A situación do municipio situado no fondo da depresión de Monterrei, illado da influencia oceánica, lle outorga certos trazos mediterráneos propios das depresións interiores. O clima é máis seco que no resto de Galicia e a precipitación é máis ben escasa, precipitando en torno aos 600-800 mm de auga ao ano. E o precipitado ten unha estacionalidade pluviométrica moi forte, soamente o 9 % (menos de 100 mm) cae no verán o que provoca unha importante seca estival. Por outra banda, a temperatura media anual ponderada está no rango de 14-15 °C e a temperatura media dos meses de verán ascende aos 19 °C.

2.3.3 Edafoloxía

Os tipos de materiais presentes, dan lugar a solos de procedencia aluvial. Estes solos presentan en xeral potencias moi importantes, que superan xeralmente a decenas de metros. Compóñense de fragmentos de rochas decimétricas de composición cuarzo-filítico. Son rochas de cor gris e presentan unha foliación laminar definida por minerais micáceos e cuarzo. Están incluídas nunha matriz limo-areenta de cor ocre.

Existen tamén lóbulos de coluviós ben desenvolvidos, os cales presentan similitudes con depósitos aluviais xa que se compoñen de fragmentos de rocha cuarzo-filítica e lousas nunha matriz limosa, pero no caso destes coluviós presentan composición polimícticas, tamaños moi variables e morfoloxías de cantos angulosos.

Nas zonas máis deprimidas, estes solos presentan grandes acumulacións de materia orgánica debido á existencia de auga estancada durante longos períodos de tempo, sobre os materiais limosos pouco permeables, e ocasionando unha redución de materia orgánica.

É frecuente o desenvolvemento dunha capa de terra vexetal, máis ou menos potente, sobre os solos aluviais, debido ás fortes humidades, características destes solos.

Segundo a clasificación da "*Soil Taxonomy*" os solos da comarca inclúense dentro da orde dos iceptisoles e entisoles, pertencentes ao suborden Ochrept e Orthent. Así teríamos entisoles, que son solos pouco evolucionados onde as súas propiedades están moi determinadas polo material orixinal. O seu perfil é AC, e se localizan sobre depósitos recentes naturais ou antrópicos. E inceptisoles, que son solos incipientes con baixa ou media evolución. O seu perfil tipo é ABC.

2.3.4 Hidroloxía

O río Támea é un afluente da marxe dereita do río Douro, con dirección norte-sur. O val correspóndese cunha fosa tectónica, atravesada por unha falla ou "Creba da Corga", pola que afloran diversos mananciais de augas medicinais (Sousas, Cabreiroá, Fontenova, etc.). Trátase dunha cunca, formada por unha depresión de carácter tectónico. Os seus límites van dende as súas nacentes en Talariño (985 m) onde fan lindes coa cunca do Limia por Penalba, os Altos de Estivas e a Serra de Larouco ata Portugal onde seguen a Raia Seca ata Feces. Pola vertente esquerda, Pena Nofre (1291 m) é a divisoria de augas entre o Támea e a cunca do Sil. O Támea é un río internacional que nace a 900 m en terras de Tamicelas e baixa encaixado salvando ata a súa unión co río Barxa cunha pendente do 8,5 %; por Castro e Laza abre o seu val recibindo o río Carraxo e formando unha ampla veiga axudado polo río Correchouso que se lle une pola esquerda. Vólvese a encaixar un pouco nun treito por Nocedo do Val ata abrirse na

chaira de Verín e Monterrei e sen case fender a canle adaptada á chaira desta zona. Pasado o núcleo de Verín recibe pola dereita o río Bubal ou Vilaza, río que drena unha extensa zona da Serra de Larouco, axudado polo río Alvarellos. Pola esquerda no territorio os principais ríos son o río Abedes ou do Fachedo que rega Sousas e Cabreiroá, e o río Pequeno que drena a serra de Penas Libres e se une ao Támeiga nos confíns de Portugal. O río Támeiga constitúe un marco bioxeográfico que permite poñer en relación diferentes hábitats que atravesan o río e os seus tributarios, creando un gran corredor ecolóxico de todo o val e das serras que o circundan. A cunca do Támeiga pertence a súa vez á cunca do río Douro, que é a cunca máis grande da Península Ibérica; sendo 7 as comunidades autónomas que verten augas a esta cunca ademais de Portugal. Conta cunha superficie de 97.290 km², dos que 78.952 km² corresponden a territorio español e 18.338 km² a territorio portugués.

2.3.5 Flora

A comarca, dende o punto de vista corolóxico, atópase localizado na rexión Mediterránea, subrexión Mediterránea Occidental, superprovincia Mediterráneo-Iberoatlántica, provincia Carpetano Ibérico Leonesa, sector Ourensano Sanabriense e subsector Maragato Sanabriense. Cómpre sinalar que, pola súa proximidade, á rexión Eurosiberiana aparecen tamén moitos representantes florais da mesma. A carballeira representativa da comarca é a carballeira galaico portuguesa con *Quercus robur* e *Quercus pyrenaica*.

Os bosques corolóxicos, e por tanto autóctonos, neste territorio, son por unha banda os bosques ribeiregos ou ripisilvas e por outra os bosques caducifolios de cerquiños (*Quercus pyrenaica*), atópanse ou ben acompañados de carballos (*Quercus robur*) ou tamén aciñeiras (*Quercus rotundifolia*), así como algúns castiñeiros (*Castaena sativa*). E nas zonas altas aparece arborado que leva asociado breixos do tipo *Erica aragonensis*, tipicamente mediterráneo.

2.3.6 Fauna

Peixes. Barbo común (*Barbus bocagei*), boga do douro (*Chondrostoma duriense*), escalo (*Squalius carolitertii*) e troita (*Salmo trutta trutta*).

Réptiles. Cobra rateira (*Malpolon monspessulanus*), cobra de colar (*Natrix natrix*), cobra viperina (*Natrix maura*), cobra de escada (*Rhinechis scalaris*), cobra lagarteira (*Coronella austriaca*), cobra meridional (*Coronella girondica*), cobra cego (*Blanus cinereus*), lagarta cincenta ibérica (*Psammodromus hispanicus*), lagarta rabuda alxeriana (*Psammodromus algerus*), lagarta galega (*Podarcis bocagei*), lagarta dos penedos (*Podarcis hispanica*), lagarto arnal (*Timon lepidus*), lagarto das silvas (*Lacerta schreiberi*), escáncer común (*Anguis fragilis*), osga (*Tarentola mauretana*), víbora de Seoane (*Vipera seoanei*) e víbora fociñuda (*Vipera latastei*).

Anfibios. Salamántiga (*Salamandra salamandra*), ra común (*Pelophylax perezi*), ra ibérica (*Rana iberica*), rela europea (*Hyla arborea*), sapo raxado (*Discoglossus galganoi*), lagarta galega (*Podarcis bocagei*), sapo corriqueiro (*Bufo calamita*), sapo de esporóns (*Pelobates cultripes*), sapo parteiro (*Alytes obstetricans*), tritón común (*Lissotriton boscai*), tritón verde (*Triturus marmoratus*).

Mamíferos. Coello (*Oryctolagus cuniculus*), lebre (*Lepus granatensis*), corzo (*Capreolus capreolus*), ourizo (*Erinaceus europaeus*), raposo (*Vulpes vulpes*), xabaril (*Sus scrofa*), leirón careto (*Eliomys quercinus*), lobo (*Canis lupus*), morcego común (*Pipistrellus pipistrellus*), morcego de Cabrera (*Pipistrellus pygmaeus*), morcego orelludo dourado (*Plecotus auritus*), morcego orelludo gris (*Plecotus austriacus*), morcego rabudo (*Tadarida teniotis*), morcego do río (*Myotis daubentonii*), muraño de xardín (*Crocidura suaveolens*), muraño común (*Crocidura russula*), furafollas ibérico (*Sorex granarius*), muraño de Cabrera (*Neomys anomalus*), marta (*Martes martes*), donicela (*Mustela nivalis*), lontra (*Lutra lutra*), rata común (*Rattus norvegicus*), rato de auga común (*Arvicola sapidus*), rato común (*Mus musculus*), rato de campo (*Apodemus sylvaticus*), trilladeira dos prados (*Microtus agrestis*), corta dos prados (*Microtus lusitanicus*) e toupa (*Talpa occidentalis*).

Aves. Abelleiro (*Merops apiaster*), bubela (*Upupa epops*), azulenta (*Prunella modularis*), gateador común (*Certhia brachydactyla*), tartaraña cincenta (*Circus pygargus*), aguia calzada (*Hieraaetus pennatus*), picanzo vermello (*Lanius collurio*), picanzo real norteño (*Lanius excubitor*), laverca común (*Alauda arvensis*), cotovía pequena (*Lullula arborea*), gaio común (*Garrulus glandarius*), moucho de orelas (*Otus scops*), andoriña de cu branco (*Delichon urbicum*), andoriña dos penedos (*Ptyonoprogne rupestris*), andoriña das barreiras (*Riparia riparia*), pica das árbores (*Anthus trivialis*), carriza dos xuncos (*Cisticola juncidis*), miñato común (*Buteo buteo*), cardeal común (*Pyrrhula pyrrhula*), avelaiona común (*Strix aluco*), ferreiriño real (*Parus major*), ferreiriño carboeiro (*Parus ater*), peneireiro común (*Falco tinnunculus*), falcón peregrino (*Falco peregrinus*), carriza (*Troglodytes troglodytes*), noiteboa cincenta (*Caprimulgus europaeus*), cegoña branca (*Ciconia ciconia*), paspallás (*Coturnix coturnix*), paxaro carbón (*Phoenicurus ochruros*), corvo pequeno (*Corvus corone*), cuco común (*Cuculus canorus*), papuxa das amoras (*Sylvia atricapilla*), papuxa do mato (*Sylvia undata*), papuxa de cabeza negra (*Sylvia melanocephala*), papuxa común (*Sylvia communis*), escribenta riscada (*Emberiza cia*), escribenta común (*Emberiza cirius*), estorniño negro (*Sturnus unicolor*), tartaraña azulada (*Circus cyaneus*), andoriña común (*Hirundo rustica*), andoriña dáurica (*Cecropis daurica*), pardal das rochas (*Petronia petronia*), pardal común (*Passer domesticus*), pardal montés (*Passer montanus*), ferreiriño cristado (*Parus cristatus*), ferreiriño azul (*Parus caeruleus*), xílgaro (*Carduelis carduelis*), lavandeira branca (*Motacilla alba*), lavandeira real (*Motacilla cinerea*), lavandeira amarela (*Motacilla flava*), picapeixe (*Alcedo atthis*), merlo rieiro (*Cinclus cinclus*), merlo común (*Turdus merula*), ferreiriño rabilongo (*Aegithalos caudatus*), moucho común (*Athene noctua*), picafollas europeo (*Phylloscopus collybita*), picafollas ibérico (*Phylloscopus ibericus*), ouriolo común (*Oriolus oriolus*), pomba torcaza (*Columba palumbus*), pombo das rochas (*Columba livia*), pombo pequeno (*Columba oenas*), liñaceiro común (*Carduelis cannabina*), perdiz común (*Alectoris rufa*), paporrubio (*Erithacus rubecula*), peto real (*Dendrocopos major*), pimpín común (*Fringilla coelebs*), peto verde (*Picus viridis*), estreliña riscada (*Regulus ignicapilla*), reiseñor bravo (*Cettia cetti*), reiseñor (*Luscinia megarhynchos*), chasco común (*Saxicola torquatus*), rola común (*Streptopelia*

turtur), rola turca (*Streptopelia decaocto*), peto formigueiro euroasiático (*Jynx torquilla*), trigueirón (*Emberiza calandra*), pega (*Pica pica*), cirrio común (*Apus apus*), xirín (*Serinus serinus*), verderolo común (*Carduelis chloris*), folosa políglota (*Hippolais polyglotta*), tordo común (*Turdus philomelos*) e tordo do visgo (*Turdus viscivorus*).

2.4 Espazos naturais protexidos

Na seguinte táboa recóllense os espazos naturais protexidos presentes total ou parcialmente no concello. Nestas áreas poderanse seguir levando a cabo de maneira ordenada os usos e as actividades tradicionais que non vulneren os valores protexidos. Para o resto das actuacións, incluíndo a realización de edificacións, será precisa a autorización da Consellería de Medio Ambiente.

Nome	Categoría	Código
Río Támeiga	Zonas Especiais de Conservación (ZEC)	ES1130005
	Rede Natura 2000	ES1130005
	Zona de Especial Protección dos Valores Naturais (ZEPVN)	

Táboa 2 Espazos naturais protexidos (Fonte: IET)

3 ANÁLISE DO RISCO DE INCENDIOS

A análise estatística dos incendios forestais acontecidos no concello foi elaborada a partir dos datos proporcionados pola Consellería do Medio Rural para o período 2008-2017.

Segundo o PEIFOGA, o Índice de Risco Potencial (IRP) para o concello é **Moi Alto** e **SI** está declarado como Zona de Alto Risco (ZAR).

3.1 Histórico de incendios

3.1.1 Número de incendios e superficie queimada

Para o período considerado o concello presenta unha media de 30,90 incendios/ano e 205,53 hectáreas/ano queimadas. O número de incendios forestais ocorridos foi de 309 lumes,

queimando un total de 2055,34 hectáreas, 1107,85 arboradas e 947,49 rasas. Na seguinte táboa e gráfica amósanse os datos de superficies queimadas e o número de incendios ocorridos no período 2008-2017.

Parroquia	Ano	Nº	Superficie Arborada	Superficie Rasa	Superficie Total
Ábedes (Santa María)	2008	1	0,00	0,01	0,01
Cabreiroá (San Salvador)	2008	2	0,00	0,26	0,26
Feces de Cima (Santa María)	2008	3	0,00	2,61	2,61
Mandín (Santa María)	2008	2	0,00	3,52	3,52
Pazos (San Fiz)	2008	4	0,10	0,58	0,68
Queizás (San Pedro)	2008	1	0,00	0,03	0,03
Tamagos (Santa María)	2008	2	0,00	0,05	0,05
Tintores (Santa Cristina)	2008	1	0,00	0,01	0,01
Verín (Santa María a Maior)	2008	3	0,00	0,13	0,13
Vilamaior do Val (Santiago)	2008	1	0,00	4,18	4,18
A Rasela (Santa María)	2009	1	0,00	0,01	0,01
Ábedes (Santa María)	2009	1	0,00	0,20	0,20
Cabreiroá (San Salvador)	2009	2	0,00	0,11	0,11
Feces de Abaixo (Santa María)	2009	1	0,00	6,00	6,00
Feces de Cima (Santa María)	2009	2	0,00	2,80	2,80
Mandín (Santa María)	2009	1	0,00	0,01	0,01
Pazos (San Fiz)	2009	2	0,00	0,17	0,17
Queirugás (San Bartolomeu)	2009	2	0,00	0,25	0,25
Queizás (San Pedro)	2009	5	0,10	1,04	1,14
Tamagos (Santa María)	2009	1	0,00	0,01	0,01
Tamaguelos (Santa María)	2009	2	0,30	0,02	0,32
Tintores (Santa Cristina)	2009	3	0,03	12,42	12,45
Verín (Santa María a Maior)	2009	3	0,00	0,17	0,17
Vilamaior do Val (Santiago)	2009	1	0,00	0,02	0,02
Ábedes (Santa María)	2010	3	0,21	2,00	2,21
Cabreiroá (San Salvador)	2010	2	0,00	0,22	0,22
Feces de Abaixo (Santa María)	2010	3	0,00	13,29	13,29
Feces de Cima (Santa María)	2010	1	0,00	0,04	0,04
Queirugás (San Bartolomeu)	2010	1	0,00	0,01	0,01
Queizás (San Pedro)	2010	1	0,00	2,40	2,40
Tamagos (Santa María)	2010	2	0,10	0,02	0,12
Tintores (Santa Cristina)	2010	3	0,00	0,07	0,07
Verín (Santa María a Maior)	2010	2	0,00	0,50	0,50
Vilamaior do Val (Santiago)	2010	1	0,00	1,50	1,50
A Rasela (Santa María)	2011	1	0,10	0,28	0,38
Ábedes (Santa María)	2011	5	0,90	0,02	0,92
Cabreiroá (San Salvador)	2011	2	0,00	0,12	0,12
Feces de Abaixo (Santa María)	2011	2	0,00	1,31	1,31
Feces de Cima (Santa María)	2011	4	0,00	16,77	16,77
Mourazos (San Martiño)	2011	5	0,41	0,58	0,99
Pazos (San Fiz)	2011	3	0,01	0,07	0,08
Queirugás (San Bartolomeu)	2011	4	2,80	5,86	8,66

Parroquia	Ano	Nº	Superficie Arborada	Superficie Rasa	Superficie Total
Queizás (San Pedro)	2011	7	0,00	0,35	0,35
Tamagos (Santa María)	2011	1	1,50	0,00	1,50
Tamaguelos (Santa María)	2011	3	0,50	3,61	4,11
Tintores (Santa Cristina)	2011	5	0,10	0,53	0,63
Verín (Santa María a Maior)	2011	5	0,00	1,50	1,50
Ábedes (Santa María)	2012	3	0,00	0,15	0,15
Cabreiroá (San Salvador)	2012	1	0,00	0,01	0,01
Feces de Abaixo (Santa María)	2012	1	0,50	0,50	1,00
Mandín (Santa María)	2012	2	0,00	0,32	0,32
Pazos (San Fiz)	2012	10	1,01	2,41	3,42
Queirugás (San Bartolomeu)	2012	2	0,07	0,30	0,37
Queizás (San Pedro)	2012	1	0,00	0,01	0,01
Tamagos (Santa María)	2012	4	1,41	3,17	4,58
Tamaguelos (Santa María)	2012	6	0,00	3,06	3,06
Tintores (Santa Cristina)	2012	6	0,33	2,08	2,41
Verín (Santa María a Maior)	2012	9	0,29	1,31	1,60
Vilamaior do Val (Santiago)	2012	1	0,00	0,01	0,01
Ábedes (Santa María)	2013	3	4,16	51,41	55,57
Cabreiroá (San Salvador)	2013	7	0,07	0,27	0,34
Feces de Abaixo (Santa María)	2013	1	0,00	0,06	0,06
Mandín (Santa María)	2013	1	0,00	0,01	0,01
Mourazos (San Martiño)	2013	2	2,87	0,00	2,87
Pazos (San Fiz)	2013	4	0,31	0,02	0,33
Queirugás (San Bartolomeu)	2013	4	81,17	29,64	110,81
Tamagos (Santa María)	2013	5	0,76	1,44	2,20
Tamaguelos (Santa María)	2013	1	3,60	0,00	3,60
Verín (Santa María a Maior)	2013	6	0,09	0,41	0,50
Vilamaior do Val (Santiago)	2013	5	0,00	0,29	0,29
Ábedes (Santa María)	2014	1	0,00	0,05	0,05
Cabreiroá (San Salvador)	2014	1	0,00	0,01	0,01
Feces de Abaixo (Santa María)	2014	1	0,00	0,01	0,01
Feces de Cima (Santa María)	2014	3	0,65	4,83	5,48
Pazos (San Fiz)	2014	1	0,00	0,01	0,01
Queizás (San Pedro)	2014	1	0,00	0,19	0,19
Tamagos (Santa María)	2014	5	0,23	0,21	0,44
Tamaguelos (Santa María)	2014	3	2,57	0,00	2,57
Tintores (Santa Cristina)	2014	1	0,01	0,00	0,01
Vilamaior do Val (Santiago)	2014	1	0,00	0,01	0,01
A Rasela (Santa María)	2015	1	0,00	0,17	0,17
Ábedes (Santa María)	2015	1	18,00	3,62	21,62
Feces de Cima (Santa María)	2015	6	5,05	16,77	21,82
Mourazos (San Martiño)	2015	3	1,28	0,03	1,31
Pazos (San Fiz)	2015	1	0,00	0,19	0,19
Queirugás (San Bartolomeu)	2015	1	0,22	0,00	0,22
Queizás (San Pedro)	2015	3	0,00	0,47	0,47
Tamagos (Santa María)	2015	11	16,24	1,15	17,39
Tamaguelos (Santa María)	2015	1	0,00	0,01	0,01
Tintores (Santa Cristina)	2015	1	0,00	0,01	0,01

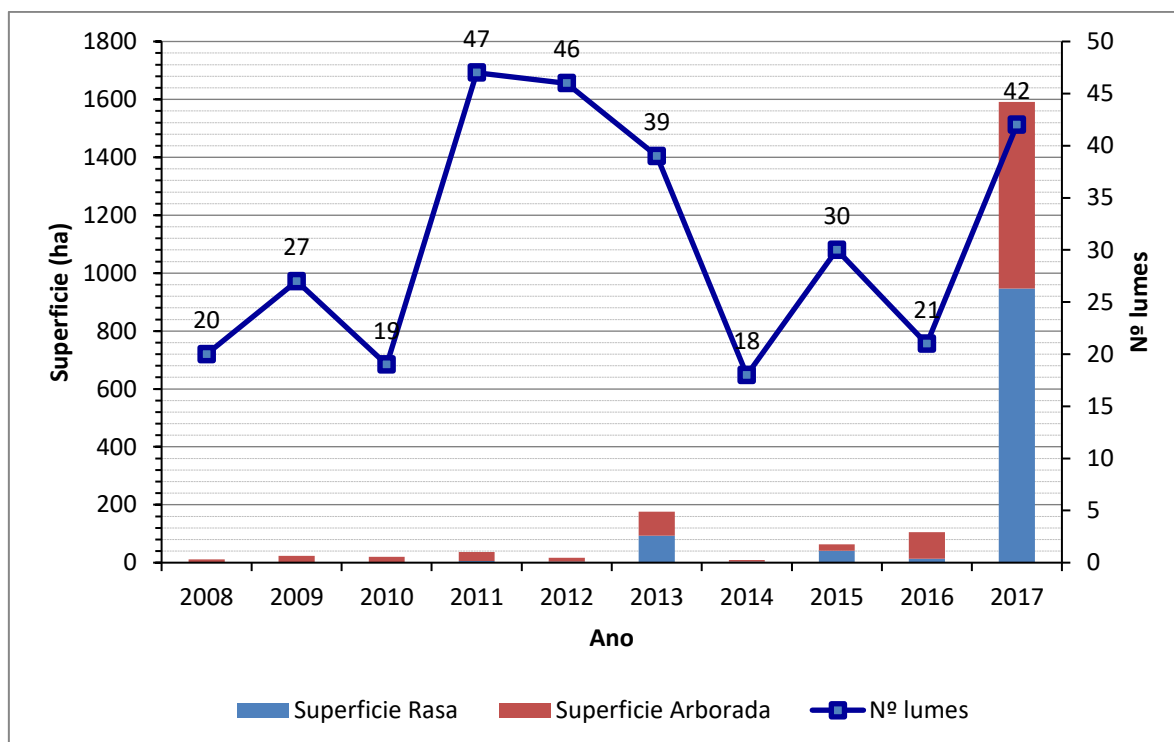
Parroquia	Ano	Nº	Superficie Arborada	Superficie Rasa	Superficie Total
Vilamaior do Val (Santiago)	2015	1	0,00	0,01	0,01
A Rasela (Santa María)	2016	2	0,00	3,14	3,14
Ábedes (Santa María)	2016	1	2,00	58,25	60,25
Mandín (Santa María)	2016	1	0,00	0,01	0,01
Mourazos (San Martiño)	2016	2	0,00	0,84	0,84
Pazos (San Fiz)	2016	7	0,07	0,04	0,11
Queirugás (San Bartolomeu)	2016	2	8,16	2,52	10,68
Tamagos (Santa María)	2016	1	0,00	0,33	0,33
Tintores (Santa Cristina)	2016	3	1,44	22,36	23,80
Vilamaior do Val (Santiago)	2016	2	1,65	4,31	5,96
A Rasela (Santa María)	2017	1	0,87	0,00	0,87
Ábedes (Santa María)	2017	1	0,00	0,01	0,01
Cabreiroá (San Salvador)	2017	1	0,00	0,03	0,03
Feces de Abaixo (Santa María)	2017	1	0,83	7,70	8,53
Feces de Cima (Santa María)	2017	2	0,00	9,47	9,47
Mandín (Santa María)	2017	2	19,60	101,90	121,50
Mourazos (San Martiño)	2017	2	0,00	0,11	0,11
Pazos (San Fiz)	2017	11	0,14	3,78	3,92
Queizás (San Pedro)	2017	8	0,12	6,30	6,42
Tamagos (Santa María)	2017	2	0,00	0,44	0,44
Tamaguelos (Santa María)	2017	3	0,00	1,27	1,27
Tintores (Santa Cristina)	2017	3	0,00	0,05	0,05
Vilamaior do Val (Santiago)	2017	5	924,92	514,34	1439,26
TOTAL		309	1107,85	947,49	2055,34

Táboa 3 Número de incendios e superficie queimada no período 2008-2017 (Fonte: Consellería do Medio Rural)

*Superficie en hectáreas

Parroquia	TOTAL	2008	2009	2010	2011	2012	2013	2014	2015	2016	2017
A Rasela (Santa María)	6	0	1	0	1	0	0	0	1	2	1
Ábedes (Santa María)	20	1	1	3	5	3	3	1	1	1	1
Cabreiroá (San Salvador)	18	2	2	2	2	1	7	1	0	0	1
Feces de Abaixo (Santa María)	10	0	1	3	2	1	1	1	0	0	1
Feces de Cima (Santa María)	21	3	2	1	4	0	0	3	6	0	2
Mandín (Santa María)	9	2	1	0	0	2	1	0	0	1	2
Mourazos (San Martiño)	14	0	0	0	5	0	2	0	3	2	2
Pazos (San Fiz)	43	4	2	0	3	10	4	1	1	7	11
Queirugás (San Bartolomeu)	16	0	2	1	4	2	4	0	1	2	0
Queizás (San Pedro)	27	1	5	1	7	1	0	1	3	0	8
Tamagos (Santa María)	34	2	1	2	1	4	5	5	11	1	2
Tamaguelos (Santa María)	19	0	2	0	3	6	1	3	1	0	3
Tintores (Santa Cristina)	26	1	3	3	5	6	0	1	1	3	3
Verín (Santa María a Maior)	28	3	3	2	5	9	6	0	0	0	0
Vilamaior do Val (Santiago)	18	1	1	1	0	1	5	1	1	2	5
TOTAL	309	20	27	19	47	46	39	18	30	21	42

Táboa 4 Distribución dos incendios no período 2008-2017 (Fonte: Consellería do Medio Rural)



Gráfica 1 Superficie quemada e número de incendios ocorridos no período 2008-2017 (Fonte: Elaboración propia)

3.1.2 Parroquias de Alta Actividade Incendiaria (PAAI)

Segundo a Lei 7/2012, do 28 de xuño, de montes de Galicia as parroquias de alta actividade incendiaria son aquelas parroquias incluídas en zonas declaradas como de alto risco que, polo número de incendios forestais reiterados ou pola súa gran virulencia, precisen medidas extraordinarias de prevención de incendios e de protección dos montes fronte aos impactos producidos por eles.

Nas parroquias de alta actividade incendiaria realizarase un seguimento exhaustivo de calquera actividade incluída no territorio e intensificaranse as actuacións de vixilancia e disuasión.

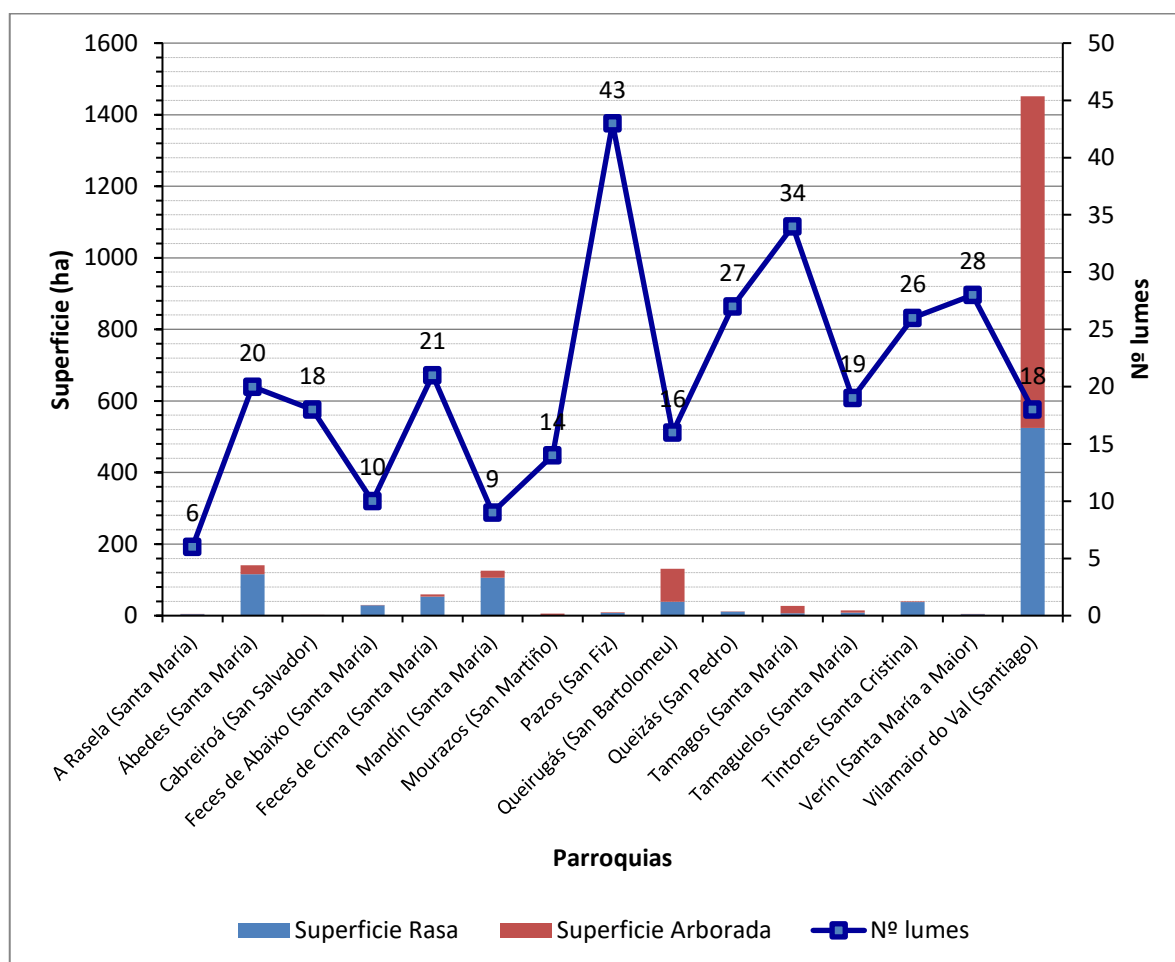
No concello de Verín non hai declarada ningunha parroquia de alta actividade incendiaria segundo o Plan de prevención e defensa contra os incendios forestais de Galicia (PLADIGA 2019).

Amósanse a continuación os datos desagregados por parroquias. Tal e como se pode apreciar, o maior número de incendios ocorre nas parroquias de Pazos e Tamagos; sendo a de Vilamaior do Val a que presenta maior superficie quemada.

Parroquia	Nº	Superficie Arborada	Superficie Rasa	Superficie Total
A Rasela (Santa María)	6	0,97	3,60	4,57
Ábedes (Santa María)	20	25,27	115,72	140,99
Cabreiroá (San Salvador)	18	0,07	1,03	1,10
Feces de Abaixo (Santa María)	10	1,33	28,87	30,20
Feces de Cima (Santa María)	21	5,70	53,29	58,99
Mandín (Santa María)	9	19,60	105,77	125,37
Mourazos (San Martiño)	14	4,56	1,56	6,12
Pazos (San Fiz)	43	1,64	7,27	8,91
Queirugás (San Bartolomeu)	16	92,42	38,58	131,00
Queizás (San Pedro)	27	0,22	10,79	11,01
Tamagos (Santa María)	34	20,24	6,82	27,06
Tamaguelos (Santa María)	19	6,97	7,97	14,94
Tintores (Santa Cristina)	26	1,91	37,53	39,44
Verín (Santa María a Maior)	28	0,38	4,02	4,40
Vilamaior do Val (Santiago)	18	926,57	524,67	1451,24
TOTAL	309	1107,85	947,49	2055,34

Táboa 5 Número total de lumes por parroquia e superficie queimada no período 2008-2017 (Fonte: Consellería do Medio Rural)

*Superficie en hectáreas



Gráfica 2 Superficie queimada e número de incendios forestais por parroquia para o período 2008-2017

3.1.3 Activación do PEIFOGA en situación 2

Segundo o establecido na Directriz básica de planificación de protección civil de emerxencia por incendios forestais (Real Decreto 893/2013, do 15 de novembro) e no PEIFOGA, a clasificación dos lumes depende do establecemento previo dun índice de gravidade potencial, en función do cal se declarará unha situación operativa.

Os índices de gravidade potencial dos lumes determínanse en función da topografía da zona, das dimensións do incendio, dos combustibles existentes, das características das masas forestais ameazadas, das infraestruturas de defensa contra incendios (devasas, rede viaria, reservas e puntos de auga etc.), das condicións meteorolóxicas reinantes (vento, temperatura, humidade relativa), das posibles ameazas potenciais para as persoas non relacionadas cos labores de extinción, da presenza de instalacións e infraestruturas sensibles (tendidos eléctricos, gasodutos, estradas principais...).

Os lumes clasifícanse segundo o seu nivel de gravidade potencial, mediante a seguinte escala:

- **Índice de gravidade potencial 0:** Referido a aquel incendio en que, na súa evolución máis desfavorable, non hai ameaza ningunha para aquelas persoas non relacionadas co dispositivo de extinción, nin para bens distintos aos de natureza forestal, e o dano forestal esperable é moi reducido (pola extensión do incendio ou polas características da masa afectada).
- **Índice de gravidade potencial 1:** Referido a aquel incendio en que, na súa evolución máis desfavorable, se prevé a necesidade de poñer en práctica medidas para a protección de persoas alleas ao dispositivo de extinción e existen bens illados ameazados de natureza non forestal (infraestruturas sensibles ou redes de subministracións), e o dano forestal esperable é considerable (pola extensión do incendio ou polas características da masa afectada).
- **Índice de gravidade potencial 2:** Referido a aquel incendio en que, na súa evolución máis desfavorable, se prevé unha ameaza seria dos núcleos de poboación ou das

infraestruturas de especial importancia, e o dano forestal esperable é moi importante (pola extensión do incendio ou polas características da masa afectada), de xeito que se fai necesario adoptar inmediatamente medidas para a atención e o socorro da poboación ou para a protección dos bens.

- **Índice de gravidade potencial 3:** Referido a aquel incendio en que, unha vez apreciadas as circunstancias anteriores no seu índice máximo de gravidade, concorren outras sobre o dispositivo de extinción que imposibilitan continuar co labor encamiñado ao control do incendio.

O índice de gravidade potencial dos incendios establecerá o centro de coordinación central do SPDCIF, a proposta do director técnico de extinción.

A situación operativa dos plans será consecuencia dos danos ocorridos ou do dano potencial que, de forma técnica e realista, se prevé que pode chegar a ocasionar (índice de gravidade potencial) e da dispoñibilidade de medios e recursos dispostos, e teranse en conta ademais outros criterios relativos a:

- A simultaneidade temporal e/ou a concentración espacial de conatos ou incendios forestais que poderían ter lugar nun espazo territorial determinado.
- A suficiencia, idoneidade e disposición dos medios e recursos cos que conte o plan para o control do incendio e/ou para a atención e o socorro da poboación afectada.
- A estacionalidade temporal, así como a activación e posta en servizo dos dispositivos de prevención e extinción de incendios forestais determinados nos plans.
- Outras circunstancias de índole administrativa por razón do espazo territorial afectado, ou pola intensidade e/ou a gravidade das consecuencias sobrevidas ou potenciais sobre as persoas e os seus bens.
- Calquera outra a criterio da autoridade a quen lle corresponda a dirección do plan activado correspondente.

Atendendo aos criterios anteriores, as situacións operativas do PEIFOGA son:

- **Situación 0:** Situación de emerxencia provocada por un ou varios incendios forestais

que, na súa evolución previsible, poidan afectar só bens de natureza forestal e poidan ser controlados cos medios e recursos do propio plan local ou da comunidade autónoma, incluídos os medios do Estado, a condición de que estes últimos actúen dentro da súa zona de actuación preferente. A situación 0 corresponderá con carácter xeral a incendios con IGP0.

- **Situación 1:** Situación de emerxencia provocada por un ou varios incendios forestais que, na súa evolución previsible, poidan afectar gravemente bens forestais e, se é o caso, levemente a poboación e os bens de natureza non forestal e que poidan ser controlados cos medios e recursos do plan da comunidade autónoma, ou para cuxa extinción poida ser necesario que, a solicitude do órgano competente da comunidade autónoma e tras a valoración da Dirección Xeral de Protección Civil e Emerxencias do Ministerio do Interior ou da Dirección Xeral de Desenvolvemento Rural e Política Forestal do Ministerio de Agricultura, Alimentación e Medio Ambiente, segundo corresponda, sexan incorporados medios extraordinarios.

O plan activarase en situación 1 para incendios IGP0 cando sexa necesaria a incorporación de medios extraordinarios, ou ben para incendios IGP1, declarados así porque o dano esperado é considerable, pola extensión do incendio ou polas características da masa afectada, pero nos que non é necesario poñer en práctica medidas de protección dirixidas á poboación allea ao dispositivo de extinción.

- **Situación 2:** Situación de emerxencia provocada por un ou varios incendios forestais que, na súa evolución previsible, poidan afectar gravemente a poboación e os bens de natureza non forestal, e que esixen a adopción inmediata de medidas de protección e socorro. Pode ser necesario que, a solicitude do órgano competente da comunidade autónoma, sexan incorporados medios extraordinarios ou que poden comportar situacións que deriven cara ao interese nacional.

O plan activarase en situación 2 para incendios IGP1 ou superiores cando a cualificación veña motivada pola afección á poboación e aos bens de natureza non forestal (vías principais de

comunicación e redes principais de subministración) e sexa necesario adoptar medidas de protección dirixidas á poboación, tales como evacuación e/ou albergue.

A cualificación da situación operativa do plan será establecida polo director do plan a través do centro de coordinación central do SPDCIF para as situacións 0 e 1 e, polo delegado territorial da Xunta de Galicia na provincia que estea afectada polo lume, para a situación 2, a proposta do centro de coordinación central do SPDCIF. Esta cualificación poderá variar de acordo coa evolución do incendio. Así mesmo, a situación operativa 1 será comunicada ao organismo competente en materia de protección civil, a través do CAE112.

- **Situación 3:** Situación de emerxencia correspondente e consecutiva á declaración de emerxencia de interese nacional polo Ministerio do Interior. Efectuarase por propia iniciativa ou a instancia do conselleiro competente en materia de protección civil ou do delegado do Goberno en Galicia.

En incendios IGP1, nos que se prevexa a necesidade de poñer en práctica medidas de protección á poboación allea ao dispositivo de extinción, podendo ser ou non necesarios a incorporación de medios extraordinarios, activarase o plan en situación 2.

O procedemento será o seguinte:

Unha vez determinada polo CCC, a proposta do director técnico de extinción, a necesidade de poñer en práctica de medidas de protección dirixidas á poboación, procederá a solicitar a declaración de situación 2 do PEIFOGA, e trasladará ao técnico de garda do sistema integrado de emerxencias o motivo da solicitude: persoas ou bens ameazados, posibilidade de evacuación, cortes de estradas, ferrocarril, etc.

Unha vez declarada a situación 2, comunicarase a:

- Xefe/a do Servizo Provincial de Emerxencias, ou persoa que o substitúa.
- Alcalde/s dos concellos afectados.
- Delegación e Subdelegación do Goberno.
- Xefe/a Territorial de Presidencia.
- Xefe/a Territorial de Medio Rural.

- Dirección xeral de Emerxencias e Interior.
- Xerente de la Axencia Galega de Emerxencias.

E mobilizaranse os grupos operativos previstos, segundo as necesidades:

- Sanitaria.
- Apoio loxístico e seguridade.
- Medios de intervención non adscritos á situación 0 e 1.
- Medios extraordinarios, sempre a solicitude do CCC, segundo o determinado na situación 1.

Unha vez que o incendio deixe de poñer en perigo persoas e/ou bens de natureza non forestal, e cando o delegado territorial desactive a situación 2, o técnico de garda comunicarllo a:

- Alcalde do municipio.
- Xefe territorial de Presidencia.
- Xefe territorial de Medio Rural.
- Xefe de Emerxencias da provincia ou persoa que o substitúa.
- Delegación e Subdelegación do Goberno.
- CCC.

A desactivación da situación será transmitida aos responsables dos grupos operativos que fosen mobilizados.

No concello destácn a parroquia de Tintores pola activación da situación operativa 2 do PEIFOGA no período 2008-2017.

4 XESTIÓN DA BIOMASA

Segundo o *artigo 20 da Lei 3/2007, do 9 de abril, de prevención e defensa contra incendios forestais de Galicia*, a xestión da biomasa existente nos terreos forestais e nas zonas de influencia forestal é realizada a través de faixas, situadas en lugares estratéxicos, onde se procede á modificación ou á súa remoción total ou parcial, buscando a rotura da continuidade horizontal e vertical da biomasa presente.

4.1 Definición das redes secundarias de faixas de xestión de biomasa

As redes secundarias teñen un ámbito municipal e posúen a función prioritaria de protección dos núcleos poboacionais, das infraestruturas, dos equipamentos sociais, das zonas edificadas, dos parques e dos polígonos industriais (Art. 20.4).

- 1 Nos espazos previamente definidos como redes secundarias de faixas de xestión de biomasa nos plans municipais de prevención e defensa contra os incendios forestais será obrigatorio para as persoas que resulten responsables consonte o *artigo 21 ter* xestionar a biomasa vexetal, de acordo cos criterios estipulados nesta Lei e na súa normativa de desenvolvemento, nunha franxa de 50 metros:
 - a Perimetral ao solo urbano, de núcleo rural e urbanizable, sen prexuízo do disposto na *disposición transitoria quinta*.
 - 2 Con carácter xeral, na mesma franxa de 50 metros mencionada no número anterior non poderá haber árbores das especies sinaladas na *disposición adicional terceira*.
 - 3 As distancias mencionadas neste artigo, mediranse, segundo os casos:
 - a Desde o límite do solo urbano, de núcleo rural e urbanizable.
 - b Desde os paramentos exteriores das edificacións, vivendas illadas e urbanizacións, ou os límites das súas instalacións anexas.
 - c Desde o límite das instalacións no caso dos depósitos de lixo, gasolineras e parques e instalacións industriais.

- d Desde o peche perimetral no caso dos cámpings.

4.1.1 Perimetral ao solo urbano, núcleo rural e urbanizable

A *Lei 2/2016, do 10 de febreiro, do solo de Galicia*, no seu *artigo 15*, define os tipos de solo nos que os plans xerais de ordenación e os plans básicos municipais deberán clasificar o territorio municipal: urbano, de núcleo rural, urbanizable e rústico.

No *artigo 16* da citada Lei, di que os plans xerais e os plans básicos clasificarán como solo urbano os terreos que estean integrados na malla urbana existente, sempre que reúnan algún dos seguintes requisitos:

- a Que contén con acceso rodado público e cos servizos de abastecemento de auga, evacuación de augas residuais e subministración de enerxía eléctrica, proporcionados mediante as correspondentes redes públicas ou pertencentes ás comunidades de usuarios reguladas pola lexislación sectorial de augas, e con características axeitadas para servir á edificación existente e á permitida polo plan.

Para estes efectos, os servizos construídos para a conexión dun sector de solo urbanizable, as estradas e as vías da concentración parcelaria non servirán de soporte para a clasificación como urbanos dos terreos adxacentes, agás cando estean integrados na malla urbana.

- b Que, aínda carecendo dalgúns dos servizos citados no punto anterior, estean comprendidos en áreas ocupadas pola edificación, polo menos nas dúas terceiras partes dos espazos aptos para ela, segundo a ordenación que o plan xeral ou o plan básico establezan.

O *artigo 27* di que constituirán o solo urbanizable os terreos que o planeamento considere necesarios e axeitados para permitir o crecemento da poboación e da actividade económica ou para completar a súa estrutura urbanística.

O *artigo 23* di que constitúen o solo de núcleo rural as áreas do territorio que serven de soporte a un asentamento de poboación singularizado, identificable e diferenciado administrativamente

nos censos e padróns oficiais que o planeamento defina e delimite tendo en conta o número de edificacións, a densidade de vivenda, o seu grado de consolidación pola edificación e, de ser o caso, a tipoloxía tradicional da súa armazón e das edificacións existentes nel.

4.1.2 Arredor das edificacións destinadas ás persoas, vivendas illadas, urbanizacións, depósitos de lixo, cámpings, gasoleneiras e parques e instalacións industriais situados a menos de 400 metros do monte e arredor das edificacións illadas destinadas ás persoas

A maiores da franxa perimetral de 50 metros arredor dos solos urbano, de núcleo rural e urbanizable, xestionarase a biomasa:

- a Arredor das edificacións destinadas ás persoas, vivendas illadas, urbanizacións, depósitos de lixo, cámpings, gasoleneiras e parques e instalacións industriais situados a menos de 400 metros do monte.
- b Arredor das edificacións illadas destinadas ás persoas en solo rústico situadas a máis de 400 metros do monte.

4.2 Xestión da biomasa en pistas, vías, camiños, estradas de titularidade municipal

As redes terciarias de faixas de xestión de biomasa localízanse nos terreos forestais e nas zonas de influencia forestal e están vinculadas ás infraestruturas de uso público, así como ás seguintes infraestruturas de prevención e defensa contra os incendios forestais: camiños, vías, pistas forestais, devasas, faixas auxiliares de pista, área cortalumes e outras infraestruturas ou construcións relacionadas coa prevención e defensa contra os incendios forestais.

É competencia dos concellos adoptar as medidas de prevención de incendios forestais que lles correspondan en relación ás faixas laterais das redes viarias da súa titularidade.

4.3 Xestión da biomasa nos montes de titularidade municipal

A clasificación dos montes por razón da súa titularidade, ven definida na *Lei 7/2012, de 28 de xuño, de montes de Galicia*, no seu *artigo 13*, sendo estes públicos ou privados.

Son montes públicos os pertencentes ás administracións públicas e a outras entidades de dereito público. O *artigo 14* os clasifica pola súa natureza xurídica, podendo ser de dominio público (ou demaniais) e patrimoniais.

Corresponderá ao concello a xestión da biomasa nos montes da súa titularidade.

ANEXO

RELACIÓN DE PARCELAS AFECTADAS

Plano Nº 0303A-0202	Referencia Catastral	Superficie (m ²)	Superficie Afectada (m ²)	Porcentaxe Afectada
	000503800PG24F	113,63	83,29	73,30%
	000503900PG24F	174,61	24,63	14,11%
	001000900PG24F	1382,85	148,66	10,75%
	001001100PG24F	147,79	10,83	7,33%
	001502600PG24F	175,10	44,62	25,48%
	002502000PG24H	106,69	29,73	27,86%
	32086A50300414	16850,13	1057,67	6,28%
	32086A50300418	5875,54	193,90	3,30%
	32086A50300419	2483,70	67,83	2,73%
	32086A50300420	3398,93	29,26	0,86%
	32086A50300421	10788,66	4835,02	44,82%
	32086A50300424	1514,91	974,82	64,35%
	32086A50300425	3010,94	2245,87	74,59%
	32086A50300426	1639,21	1639,21	100,00%
	32086A50300428	4645,00	2085,88	44,91%
	32086A50300429	7099,61	4631,91	65,24%
	32086A50300430	2451,52	8,37	0,34%
	32086A50300432	8969,93	3429,63	38,23%
	32086A50300442	882,46	131,51	14,90%
	32086A50300443	872,72	433,44	49,66%
	32086A50300444	523,33	523,30	99,99%
	32086A50300484	1806,47	295,43	16,35%
	32086A50300492	1054,45	752,53	71,37%
	32086A50300493	257,86	185,65	72,00%
	32086A50300494	806,56	646,47	80,15%
	32086A50300496	641,34	412,23	64,28%
	32086A50300497	299,00	213,66	71,46%
	32086A50300499	1874,28	1574,15	83,99%
	32086A50300500	314,20	56,49	17,98%
	32086A50300502	276,86	57,74	20,86%
	32086A50300503	574,65	71,34	12,42%
	32086A50300504	4815,00	37,99	0,79%
	32086A50300507	3466,09	3283,76	94,74%
	32086A50300508	3502,04	3354,71	95,79%
	32086A50300515	6386,05	4795,13	75,09%
	32086A50300517	2279,17	234,78	10,30%
	32086A50300518	3248,04	3214,74	98,97%
	32086A50300521	2999,10	2122,60	70,77%
	32086A50300523	934,85	934,85	100,00%
	32086A50300528	1928,19	874,96	45,38%
	32086A50300529	13045,80	189,15	1,45%
	32086A50300533	1909,01	1909,01	100,00%
	32086A50300534	3505,23	1272,38	36,30%
	32086A50300535	3769,38	3080,77	81,73%
	32086A50300537	5188,99	26,33	0,51%

Plano Nº 0303A-0202	Referencia Catastral	Superficie (m ²)	Superficie Afectada (m ²)	Porcentaxe Afectada
	32086A50300538	16595,49	2437,77	14,69%
	32086A50300542	6037,45	1378,37	22,83%
	32086A50300543	3284,77	2987,33	90,94%
	32086A50300547	3938,89	1585,12	40,24%
	32086A50300550	2001,83	804,23	40,17%
	32086A50300551	4994,77	3153,69	63,14%
	32086A50300565	2166,60	310,13	14,31%
	32086A50300566	1934,88	1934,88	100,00%
	32086A50300567	3204,55	1133,08	35,36%
	32086A50300568	4655,68	2033,77	43,68%
	32086A50300569	2100,78	2094,56	99,70%
	32086A50300570	2741,58	1483,02	54,09%
	32086A50300571	2086,05	1041,57	49,93%
	32086A50300572	4671,82	2355,06	50,41%
	32086A50300573	4168,84	2062,83	49,48%
	32086A50300574	3691,53	1847,65	50,05%
	32086A50300583	1552,85	1551,62	99,92%
	32086A50300584	2559,60	2425,01	94,74%
	32086A50300585	1688,50	1225,10	72,56%
	32086A50300586	2182,71	863,39	39,56%
	32086A50300587	2719,76	40,53	1,49%
	32086A50300588	1242,40	29,47	2,37%
	32086A50300681	2180,42	769,16	35,28%
	32086A50300682	3262,89	1181,05	36,20%
	32086A50301110	733,63	733,18	99,94%
	32086A50301111	839,68	839,68	100,00%
	32086A50301112	756,57	720,91	95,29%
	32086A50301117	398,04	167,97	42,20%
	32086A50301118	505,24	505,24	100,00%
	32086A50301119	287,00	287,00	100,00%
	32086A50301120	594,46	594,46	100,00%
	32086A50301121	381,26	363,18	95,26%
	32086A50301126	255,91	251,37	98,23%
	32086A50301127	238,14	228,38	95,90%
	32086A50301128	575,42	567,79	98,67%
	32086A50301129	432,42	432,42	100,00%
	32086A50301130	576,73	572,61	99,29%
	32086A50301131	271,44	99,75	36,75%
	32086A50301132	555,79	394,65	71,01%
	32086A50301133	169,36	169,36	100,00%
	32086A50301134	181,30	181,30	100,00%
	32086A50301135	187,04	187,04	100,00%
	32086A50301136	401,40	401,40	100,00%
	32086A50301137	210,87	210,87	100,00%
	32086A50301138	418,94	165,71	39,56%

Plano Nº 0303A-0202	Referencia Catastral	Superficie (m ²)	Superficie Afectada (m ²)	Porcentaxe Afectada
	32086A50301143	966,60	301,41	31,18%
	32086A50301144	1648,85	472,99	28,69%
	32086A50301145	636,63	175,21	27,52%
	32086A50301146	2171,72	1373,15	63,23%
	32086A50301147	1269,26	1104,56	87,02%
	32086A50301153	3038,28	2188,72	72,04%
	32086A50301155	3422,37	1879,50	54,92%
	32086A50301156	1546,48	893,63	57,79%
	32086A50301157	2434,79	1310,07	53,81%
	32086A50301158	2293,98	1368,55	59,66%
	32086A50301159	927,98	381,53	41,11%
	32086A50301160	3330,64	2334,16	70,08%
	32086A50301161	2960,10	1630,51	55,08%
	32086A50301162	2809,45	203,10	7,23%
	32086A50301440	3074,85	2474,35	80,47%
	32086A50301892	2682,69	1878,45	70,02%
	32086A50305156	1810,32	1810,29	100,00%
	32086A50305943	797,84	724,94	90,86%
	32086A50305944	1177,77	1151,12	97,74%
	32086A50306005	7235,15	6614,71	91,42%
	32086A50306006	1789,61	531,66	29,71%
	32086A50310427	2983,15	1422,82	47,70%
	32086A50310440	13656,41	6513,64	47,70%
	32086A50310522	12444,21	1901,27	15,28%
	32086A50310524	2125,70	2113,20	99,41%
	32086A50310527	2757,96	1001,64	36,32%
	32086A50310532	9860,44	964,40	9,78%
	32086A50310545	4266,76	1955,61	45,83%
	32086A50310546	7908,84	3213,02	40,63%
	32086A50310555	1587,79	101,33	6,38%
	32086A50310678	2452,00	2444,01	99,67%
	32086A50310680	2150,88	926,18	43,06%
	32086A50320427	1606,32	1516,53	94,41%
	32086A50320524	2776,83	496,46	17,88%
	32086A50320527	325,95	325,95	100,00%
	32086A50320555	1351,73	1231,89	91,13%
	32086A50320678	3000,94	2510,10	83,64%
	32086A50335756	4622,69	4026,12	87,09%
	32086A50350555	1587,40	85,66	5,40%
	32086A50360555	1310,49	1310,49	100,00%

Plano Nº 0303A-0203	Referencia Catastral	Superficie (m ²)	Superficie Afectada (m ²)	Porcentaxe Afectada
	000100400PG34C	63,68	63,68	100,00%
	000100500PG34C	59,22	59,22	100,00%
	000300400PG24D	32,94	31,22	94,79%
	000802200PG24D	36,65	34,04	92,88%
	000810300PG24D	206,43	206,43	100,00%
	000905300PG24D	1077,87	177,13	16,43%
	001100200PG34C	166,20	134,81	81,11%
	001100500PG34C	243,60	86,37	35,46%
	001100700PG34C	284,99	284,99	100,00%
	001100900PG34C	57,11	57,11	100,00%
	001501700PG24F	4245,61	3068,73	72,28%
	002001100PG24F	207,78	30,49	14,67%
	002105000PG34C	1169,02	570,09	48,77%
	002105700PG34C	139,84	139,84	100,00%
	002501300PG34E	1144,12	640,24	55,96%
	002501400PG34E	241,59	21,82	9,03%
	32086A00100083	4272,99	39,66	0,93%
	32086A00100091	555,81	212,55	38,24%
	32086A00100092	507,88	250,98	49,42%
	32086A00100093	861,63	530,54	61,57%
	32086A00100094	750,86	32,78	4,37%
	32086A00100097	438,77	438,77	100,00%
	32086A00100100	4505,28	3330,76	73,93%
	32086A00100106	627,87	627,87	100,00%
	32086A00100107	70437,51	2952,99	4,19%
	32086A00100111	4608,52	2843,19	61,69%
	32086A00100114	3102,49	2396,62	77,25%
	32086A00100116	2106,01	856,06	40,65%
	32086A00100120	1194,23	1188,54	99,52%
	32086A00100122	2419,37	144,81	5,99%
	32086A00100129	5294,23	1489,58	28,14%
	32086A00100130	4465,25	1910,84	42,79%
	32086A00100137	1381,33	1381,33	100,00%
	32086A00100138	928,13	928,13	100,00%
	32086A00100139	1003,82	708,83	70,61%
	32086A00100140	1147,30	538,66	46,95%
	32086A00100141	1452,26	637,02	43,86%
	32086A00100142	1180,51	459,90	38,96%
	32086A00100143	693,23	156,35	22,55%
	32086A00100144	758,26	69,82	9,21%
	32086A00100157	922,93	896,55	97,14%
	32086A00100159	1713,60	1495,72	87,29%
	32086A00100166	935,37	890,27	95,18%
	32086A00100170	2823,96	853,94	30,24%
	32086A00200072	1263,25	661,25	52,34%

Plano Nº 0303A-0203	Referencia Catastral	Superficie (m ²)	Superficie Afectada (m ²)	Porcentaxe Afectada
	32086A00200073	973,79	972,92	99,91%
	32086A00200074	264,45	264,35	99,96%
	32086A00200075	376,99	56,81	15,07%
	32086A00200076	4191,71	95,87	2,29%
	32086A00200077	2626,89	2502,14	95,25%
	32086A00200078	1373,40	1046,73	76,21%
	32086A00200079	1217,57	839,02	68,91%
	32086A00200081	480,98	312,82	65,04%
	32086A00200082	635,13	635,13	100,00%
	32086A00200083	835,30	835,30	100,00%
	32086A00200084	860,66	860,66	100,00%
	32086A00200085	955,77	335,19	35,07%
	32086A00200087	8752,92	5101,06	58,28%
	32086A00200089	3742,18	84,58	2,26%
	32086A00500002	9496,14	4095,72	43,13%
	32086A00500003	1079,85	6,29	0,58%
	32086A00500014	2348,34	1714,60	73,01%
	32086A00500017	931,11	922,73	99,10%
	32086A00500022	2672,20	1265,12	47,34%
	32086A00500023	955,86	955,76	99,99%
	32086A00500024	675,57	669,45	99,09%
	32086A00500027	256,16	249,21	97,29%
	32086A00500028	324,86	324,86	100,00%
	32086A00500029	721,35	720,33	99,86%
	32086A00500030	630,49	580,74	92,11%
	32086A00500033	117,38	42,26	36,00%
	32086A00500034	104,02	104,02	100,00%
	32086A00500035	623,85	351,51	56,34%
	32086A00500036	923,06	548,76	59,45%
	32086A00500057	128,20	128,20	100,00%
	32086A00500058	121,32	121,32	100,00%
	32086A00500066	1327,04	863,67	65,08%
	32086A00500068	475,72	280,81	59,03%
	32086A00500069	1852,68	802,79	43,33%
	32086A00500070	2111,31	322,65	15,28%
	32086A00500071	517,15	122,20	23,63%
	32086A00500072	1141,13	322,64	28,27%
	32086A00500074	500,02	160,72	32,14%
	32086A00500075	574,86	165,84	28,85%
	32086A00500076	1449,53	200,39	13,82%
	32086A00500077	562,71	203,16	36,10%
	32086A00500078	718,93	424,44	59,04%
	32086A00500079	2818,61	958,11	33,99%
	32086A00500081	1461,29	562,33	38,48%
	32086A00500086	7183,31	2536,14	35,31%

Plano Nº 0303A-0203	Referencia Catastral	Superficie (m ²)	Superficie Afectada (m ²)	Porcentaxe Afectada
	32086A00500090	2973,98	2305,18	77,51%
	32086A00500106	11550,87	9984,18	86,44%
	32086A00500107	2088,29	1170,59	56,05%
	32086A00500109	2140,83	1402,78	65,53%
	32086A00500110	356,39	288,86	81,05%
	32086A00500111	399,20	341,41	85,52%
	32086A00500112	922,42	341,45	37,02%
	32086A00500113	607,68	497,86	81,93%
	32086A00500115	2066,57	1892,84	91,59%
	32086A00500117	928,03	214,33	23,10%
	32086A00500121	2646,13	11,95	0,45%
	32086A00500349	2279,01	981,70	43,08%
	32086A00600018	5413,34	5171,12	95,53%
	32086A00600021	3964,21	3788,72	95,57%
	32086A00600022	761,21	643,08	84,48%
	32086A00600023	844,05	721,74	85,51%
	32086A00600024	704,18	606,44	86,12%
	32086A00600025	744,56	674,99	90,66%
	32086A00600026	911,12	891,93	97,89%
	32086A00600027	1841,48	1841,48	100,00%
	32086A00600028	352,54	352,54	100,00%
	32086A00600029	30754,27	9448,01	30,72%
	32086A00600036	3096,14	991,95	32,04%
	32086A00600037	964,60	244,41	25,34%
	32086A00600039	315,73	136,90	43,36%
	32086A00600040	787,65	299,23	37,99%
	32086A00600041	1098,31	389,91	35,50%
	32086A00600042	3316,91	460,33	13,88%
	32086A00600043	972,54	180,13	18,52%
	32086A00600044	1087,47	148,62	13,67%
	32086A00600067	2702,57	962,03	35,60%
	32086A00600068	1287,56	517,74	40,21%
	32086A00600069	1170,47	414,00	35,37%
	32086A00600070	665,98	298,85	44,87%
	32086A00600071	8363,85	2551,00	30,50%
	32086A00600076	5886,35	1765,55	29,99%
	32086A00600077	3978,52	1344,76	33,80%
	32086A00600078	4001,30	2333,88	58,33%
	32086A00600079	3992,77	3138,04	78,59%
	32086A00600080	4646,27	1962,49	42,24%
	32086A00900001	2271,17	787,96	34,69%
	32086A00900002	2034,44	702,44	34,53%
	32086A00900003	13903,28	4906,64	35,29%
	32086A00900004	9921,41	8036,50	81,00%
	32086A00900005	25378,92	116,63	0,46%

Plano Nº 0303A-0203	Referencia Catastral	Superficie (m ²)	Superficie Afectada (m ²)	Porcentaxe Afectada
	32086A00900009	4434,12	3251,85	73,34%
	32086A00900010	5612,73	1993,73	35,52%
	32086A00900015	4231,05	3210,90	75,89%
	32086A00900017	395,99	89,58	22,62%
	32086A00900026	207,03	58,19	28,11%
	32086A00900027	265,42	65,09	24,52%
	32086A00900029	285,30	118,40	41,50%
	32086A00900042	11461,36	7665,31	66,88%
	32086A00900047	10483,15	2599,28	24,79%
	32086A00900057	20313,85	7077,13	34,84%
	32086A00900068	6740,36	2717,47	40,32%
	32086A00900072	3736,49	3724,35	99,68%
	32086A00900073	36377,12	12297,98	33,81%
	32086A00900074	7935,28	3579,90	45,11%
	32086A00900076	6974,41	3576,76	51,28%
	32086A00900082	1886,76	1131,68	59,98%
	32086A00900087	1304,00	547,03	41,95%
	32086A00900088	385,45	99,49	25,81%
	32086A00900089	1141,42	757,07	66,33%
	32086A00900104	1659,94	600,21	36,16%
	32086A00900105	4505,03	2503,12	55,56%
	32086A00900106	1123,76	563,71	50,16%
	32086A00900107	7759,83	3615,01	46,59%
	32086A00900108	3463,98	3409,40	98,42%
	32086A00900109	2005,49	1945,15	96,99%
	32086A00900130	246,86	246,86	100,00%
	32086A00900131	59,38	59,38	100,00%
	32086A00900132	6665,16	2071,92	31,09%
	32086A00900133	1980,49	682,71	34,47%
	32086A01000005	217,19	179,80	82,78%
	32086A01000006	968,70	961,50	99,26%
	32086A01000007	629,10	629,10	100,00%
	32086A01000008	238,97	238,97	100,00%
	32086A01000015	1697,24	1697,24	100,00%
	32086A01000016	621,09	613,84	98,83%
	32086A01000017	483,33	480,66	99,45%
	32086A01000018	91,20	91,20	100,00%
	32086A01000019	217,64	217,64	100,00%
	32086A01000020	2855,39	1453,69	50,91%
	32086A01000021	2035,83	669,00	32,86%
	32086A01000022	2468,64	834,89	33,82%
	32086A01000023	1804,43	729,33	40,42%
	32086A01000024	1890,62	888,09	46,97%
	32086A01000025	3505,01	1041,49	29,71%
	32086A01000026	2493,39	1883,58	75,54%

Plano Nº 0303A-0203	Referencia Catastral	Superficie (m ²)	Superficie Afectada (m ²)	Porcentaxe Afectada
	32086A01000027	1171,68	484,67	41,37%
	32086A01000035	10978,94	4902,65	44,65%
	32086A01000036	674,12	142,27	21,10%
	32086A01000038	611,57	124,08	20,29%
	32086A01000039	425,02	81,54	19,19%
	32086A01000040	728,79	136,99	18,80%
	32086A01000041	1718,03	584,79	34,04%
	32086A01000042	2001,43	492,61	24,61%
	32086A01000043	1674,22	96,92	5,79%
	32086A01000057	95,51	95,51	100,00%
	32086A01000058	124,37	124,37	100,00%
	32086A01000059	3236,37	302,00	9,33%
	32086A01000072	683,54	149,96	21,94%
	32086A01000080	1144,80	516,04	45,08%
	32086A01000081	1444,36	819,13	56,71%
	32086A01000082	922,57	548,00	59,40%
	32086A01000083	697,50	137,17	19,67%
	32086A01000084	638,37	125,25	19,62%
	32086A01000085	1139,32	259,82	22,81%
	32086A01100003	1740,94	1568,20	90,08%
	32086A01100004	191,80	191,79	99,99%
	32086A01100005	122,15	122,15	100,00%
	32086A01100006	185,93	185,93	100,00%
	32086A01100007	162,75	162,75	100,00%
	32086A01100008	162,43	162,43	100,00%
	32086A01100009	91,81	91,63	99,81%
	32086A01100010	116,34	114,40	98,33%
	32086A01100013	984,37	68,77	6,99%
	32086A01100014	2986,14	558,98	18,72%
	32086A01100015	3621,50	863,52	23,84%
	32086A01100019	1524,40	877,18	57,54%
	32086A01100020	3593,86	2005,25	55,80%
	32086A01100021	1737,20	1737,20	100,00%
	32086A01100022	531,20	531,20	100,00%
	32086A01100023	4806,29	4789,73	99,66%
	32086A01100032	6899,67	1122,20	16,26%
	32086A01100033	776,77	294,83	37,96%
	32086A01100034	1093,20	208,65	19,09%
	32086A01100035	7119,26	2608,48	36,64%
	32086A01100037	859,42	817,22	95,09%
	32086A01100038	2224,21	633,73	28,49%
	32086A01100039	1437,01	558,28	38,85%
	32086A01100040	1181,45	464,36	39,30%
	32086A01100041	1140,43	459,70	40,31%
	32086A01100042	1153,07	455,27	39,48%

Plano Nº 0303A-0203	Referencia Catastral	Superficie (m ²)	Superficie Afectada (m ²)	Porcentaxe Afectada
	32086A01100043	976,84	414,63	42,45%
	32086A01100044	1514,60	306,68	20,25%
	32086A01100045	662,27	662,27	100,00%
	32086A01100046	297,77	297,77	100,00%
	32086A01100047	409,29	409,29	100,00%
	32086A01100048	801,67	801,67	100,00%
	32086A01100049	450,58	286,13	63,50%
	32086A01100060	2919,60	14,84	0,51%
	32086A01100061	1906,39	852,10	44,70%
	32086A01100062	671,09	671,09	100,00%
	32086A01200077	5882,87	1966,43	33,43%
	32086A01200078	4000,49	2071,79	51,79%
	32086A01200079	2417,28	1388,61	57,45%
	32086A01200080	3032,57	2244,00	74,00%
	32086A01200081	2591,66	1599,73	61,73%
	32086A01200082	1857,16	432,02	23,26%
	32086A01200083	5467,32	2377,38	43,48%
	32086A01200122	1326,67	118,41	8,93%
	32086A01200123	1511,79	1511,78	100,00%
	32086A01200124	600,28	600,28	100,00%
	32086A01200125	1548,33	481,55	31,10%
	32086A01200128	1257,20	22,78	1,81%
	32086A01200130	5914,81	327,76	5,54%
	32086A01200131	1203,15	1191,48	99,03%
	32086A01200140	3180,06	1813,80	57,04%
	32086A01200143	1568,86	1080,93	68,90%
	32086A01200144	1007,40	942,47	93,55%
	32086A01200145	541,49	427,74	78,99%
	32086A01200146	560,08	390,17	69,66%
	32086A01200147	591,36	421,65	71,30%
	32086A01200197	53464,98	32449,36	60,69%
	32086A01200215	1330,98	803,10	60,34%
	32086A01200216	1303,95	1282,48	98,35%
	32086A11200001	4972,58	4286,46	86,20%
	32086A11200004	549,01	394,12	71,79%
	32086A11200005	833,55	404,71	48,55%
	32086A11200006	317,92	69,88	21,98%
	32086A11200010	66,64	66,64	100,00%
	32086A11200011	403,69	403,69	100,00%
	32086A11200012	838,15	304,60	36,34%
	32086A11200013	1310,60	724,35	55,27%
	32086A11200016	209,90	209,90	100,00%
	32086A11200017	129,15	129,15	100,00%
	32086A11200019	178,64	13,30	7,44%
	32086A11200025	421,44	128,93	30,59%

Plano Nº 0303A-0203	Referencia Catastral	Superficie (m ²)	Superficie Afectada (m ²)	Porcentaxe Afectada
	32086A11200026	205,08	123,73	60,33%
	32086A11200034	2156,33	1426,47	66,15%
	32086A11200043	2112,79	35,85	1,70%
	32086A11200044	1494,54	1485,10	99,37%
	32086A11200045	999,86	986,51	98,66%
	32086A11200119	2674,26	780,10	29,17%
	32086A11200120	51,87	15,81	30,49%
	32086A11200126	2196,93	60,92	2,77%
	32086A11200159	1771,77	751,27	42,40%
	32086A11200160	4566,61	2017,56	44,18%
	32086A11200162	3321,99	1607,62	48,39%
	32086A11200172	3032,34	1526,34	50,34%
	32086A11500167	503,91	171,14	33,96%
	32086A11500168	534,66	159,01	29,74%
	32086A11500169	463,73	128,99	27,82%
	32086A11500170	4197,75	2582,27	61,52%
	32086A11500171	1120,74	1120,74	100,00%
	32086A11500172	2600,10	2588,49	99,55%
	32086A11500256	1831,48	1817,23	99,22%
	32086A11500342	3666,34	1166,48	31,82%
	32086A11500375	4176,14	863,70	20,68%
	32086A11600055	3586,07	124,08	3,46%
	32086A11600056	2671,97	625,02	23,39%
	32086A11600057	1462,31	337,55	23,08%
	32086A11600059	402,08	402,08	100,00%
	32086A11600060	621,55	621,55	100,00%
	32086A11600061	701,71	700,99	99,90%
	32086A11600062	2729,88	2729,88	100,00%
	32086A11600063	291,11	291,11	100,00%
	32086A11600064	1763,24	851,79	48,31%
	32086A11600065	2458,85	178,26	7,25%
	32086A11600066	510,81	501,01	98,08%
	32086A11600067	14322,45	3457,31	24,14%
	32086A11600069	28565,88	22189,10	77,68%
	32086A11600071	1998,04	232,82	11,65%
	32086A11600108	1790,28	1790,26	100,00%
	32086A11600109	2000,11	2000,11	100,00%
	32086A11600110	2192,10	561,22	25,60%
	32086A11600113	1559,28	15,26	0,98%
	32086A11600251	5914,33	1631,50	27,59%
	32086A11600252	5869,24	2722,07	46,38%
	32086A11600253	5715,89	3067,87	53,67%
	32086A11600254	2338,89	2338,89	100,00%
	32086A11600258	2887,29	1292,06	44,75%
	32086A11700019	1427,44	1230,08	86,17%

Plano Nº 0303A-0203	Referencia Catastral	Superficie (m ²)	Superficie Afectada (m ²)	Porcentaxe Afectada
	32086A11700020	2067,55	2029,44	98,16%
	32086A11700024	2520,30	2493,85	98,95%
	32086A11700026	767,94	767,94	100,00%
	32086A11700027	422,63	422,63	100,00%
	32086A11700028	409,65	409,65	100,00%
	32086A11700030	7093,92	3293,65	46,43%
	32086A11700031	27177,32	4132,77	15,21%
	32086A11700039	989,70	272,98	27,58%
	32086A11700041	747,02	427,76	57,26%
	32086A11700042	527,80	334,75	63,42%
	32086A11700043	1029,48	672,92	65,37%
	32086A11700044	298,52	143,45	48,06%
	32086A11700045	807,60	424,48	52,56%
	32086A11700046	1095,14	1094,93	99,98%
	32086A11700047	1255,65	59,96	4,78%
	32086A11700048	265,74	265,74	100,00%
	32086A11700049	265,24	265,20	99,98%
	32086A11700050	274,69	71,57	26,05%
	32086A11700051	2811,03	2588,05	92,07%
	32086A11700053	2432,40	1886,57	77,56%
	32086A11700055	919,54	514,58	55,96%
	32086A11700057	2038,94	1186,04	58,17%
	32086A11700058	555,35	486,90	87,67%
	32086A11700060	1825,64	1598,94	87,58%
	32086A11700064	3831,61	1971,90	51,46%
	32086A11700130	4162,59	1710,53	41,09%
	32086A11700131	3867,74	1426,67	36,89%
	32086A11700134	2420,65	62,51	2,58%
	32086A11800001	535,57	494,57	92,35%
	32086A11800002	9063,55	4813,89	53,11%
	32086A11800015	4200,14	1016,98	24,21%
	32086A11800041	1503,70	1446,27	96,18%
	32086A11800042	726,90	726,90	100,00%
	32086A50300068	451,00	451,00	100,00%
	32086A50300069	689,56	689,56	100,00%
	32086A50300070	1122,89	1122,89	100,00%
	32086A50300071	1189,85	1189,85	100,00%
	32086A50300072	1103,31	683,56	61,95%
	32086A50300073	916,63	851,72	92,92%
	32086A50300074	1501,61	1133,83	75,51%
	32086A50300075	7859,15	7104,84	90,40%
	32086A50300086	1154,49	4,83	0,42%
	32086A50300087	1709,82	1701,68	99,52%
	32086A50300089	5341,17	5224,45	97,81%
	32086A50300092	1628,40	618,99	38,01%

Plano Nº 0303A-0203	Referencia Catastral	Superficie (m ²)	Superficie Afectada (m ²)	Porcentaxe Afectada
	32086A50300094	1673,00	771,66	46,12%
	32086A50300095	1199,00	546,16	45,55%
	32086A50300096	2048,96	941,13	45,93%
	32086A50300097	1691,42	694,89	41,08%
	32086A50300099	2959,59	1142,09	38,59%
	32086A50300100	7357,45	3630,21	49,34%
	32086A50300101	1499,11	636,57	42,46%
	32086A50300102	2180,57	996,78	45,71%
	32086A50300103	2019,74	411,58	20,38%
	32086A50300110	4231,72	2584,86	61,08%
	32086A50300111	8128,50	4473,38	55,03%
	32086A50300112	2278,16	1274,75	55,96%
	32086A50300113	1128,42	626,95	55,56%
	32086A50300115	1233,39	537,78	43,60%
	32086A50300137	7722,17	6650,48	86,12%
	32086A50300140	4055,27	3237,25	79,83%
	32086A50300143	527,00	215,94	40,98%
	32086A50300144	658,54	248,32	37,71%
	32086A50300145	556,15	249,43	44,85%
	32086A50300146	604,66	207,04	34,24%
	32086A50300147	1014,26	435,91	42,98%
	32086A50300150	501,17	501,17	100,00%
	32086A50300156	4133,12	3760,28	90,98%
	32086A50300157	664,62	664,62	100,00%
	32086A50300159	472,50	472,50	100,00%
	32086A50300167	5734,97	2216,77	38,65%
	32086A50300169	3131,31	939,12	29,99%
	32086A50300170	4459,25	4329,23	97,08%
	32086A50300190	3275,79	1119,20	34,17%
	32086A50300191	6235,57	1949,02	31,26%
	32086A50300192	3013,58	1181,30	39,20%
	32086A50300193	3741,52	1569,64	41,95%
	32086A50300194	5323,41	2564,42	48,17%
	32086A50300196	6439,39	301,62	4,68%
	32086A50300414	16850,13	1057,67	6,28%
	32086A50300432	8969,93	3429,63	38,23%
	32086A50300442	882,46	131,51	14,90%
	32086A50300443	872,72	433,44	49,66%
	32086A50300444	523,33	523,30	99,99%
	32086A50300455	1019,88	1009,59	98,99%
	32086A50300456	1876,66	1876,66	100,00%
	32086A50300457	968,76	880,49	90,89%
	32086A50300458	1811,90	1709,02	94,32%
	32086A50300459	599,62	599,62	100,00%
	32086A50300460	709,80	709,80	100,00%

Plano Nº 0303A-0203	Referencia Catastral	Superficie (m ²)	Superficie Afectada (m ²)	Porcentaxe Afectada
	32086A50300461	4664,59	3227,07	69,18%
	32086A50300462	2268,60	2005,64	88,41%
	32086A50301905	3306,12	1575,11	47,64%
	32086A50301906	1304,22	248,39	19,05%
	32086A50305902	175,44	90,42	51,54%
	32086A50306005	7235,15	6614,71	91,42%
	32086A50310042	91892,69	21957,96	23,90%
	32086A50310098	784,86	308,81	39,35%
	32086A50310106	3598,08	1652,15	45,92%
	32086A50310139	25787,66	14028,81	54,40%
	32086A50310160	6560,63	1096,47	16,71%
	32086A50310165	1106,82	215,03	19,43%
	32086A50310166	706,63	126,63	17,92%
	32086A50310171	2855,58	83,56	2,93%
	32086A50310440	13656,41	6513,64	47,70%
	32086A50320042	7461,58	5272,89	70,67%
	32086A50320098	785,01	258,41	32,92%
	32086A50320139	2680,50	2680,50	100,00%
	32086A50330098	785,32	231,13	29,43%
	32086A50330160	778,15	778,15	100,00%
	32086A50330165	997,74	997,74	100,00%
	32086A50330166	1699,72	1699,72	100,00%
	32086A50340098	784,05	227,34	28,99%
	32086A50350098	2660,64	568,49	21,37%
	8945816PG2484N	1073,90	157,18	14,64%
	8945817PG2484N	266,88	75,01	28,11%
	8945818PG2484N	298,44	86,18	28,88%
	8945819PG2484N	292,36	84,52	28,91%
	8945820PG2484N	311,46	90,57	29,08%
	8945821PG2484N	277,39	81,18	29,27%
	8945822PG2484N	261,48	80,52	30,79%
	8945823PG2484N	509,00	206,38	40,55%
	8945824PG2484N	1066,50	519,68	48,73%
	8945825PG2484N	4361,04	4361,04	100,00%
	9144201PG2484S	747,97	123,05	16,45%
	9147903PG2495S	1631,57	49,80	3,05%
	9147934PG2494N	517,17	214,09	41,40%
	9245409PG2494N	735,78	132,83	18,05%
	9247202PG2495S	173,18	173,18	100,00%
	9247203PG2495S	106,49	106,49	100,00%
	9247204PG2495S	219,41	219,41	100,00%
	9247205PG2495S	228,46	228,46	100,00%
	9247206PG2495S	205,80	205,80	100,00%
	9247207PG2494N	654,72	654,72	100,00%
	9247208PG2494N	1233,43	1233,43	100,00%

Plano Nº 0303A-0203	Referencia Catastral	Superficie (m ²)	Superficie Afectada (m ²)	Porcentaxe Afectada
	9247209PG2494N	735,48	734,99	99,93%
	9247210PG2494N	181,22	181,22	100,00%
	9247211PG2494N	336,14	333,89	99,33%
	9247212PG2494N	254,89	250,13	98,13%
	9247213PG2494N	253,38	250,26	98,77%
	9247214PG2494N	872,73	872,73	100,00%
	9247215PG2494N	194,41	194,41	100,00%
	9247216PG2494N	238,42	238,41	99,99%
	9247217PG2494N	365,27	363,66	99,56%
	9247218PG2494N	785,29	770,39	98,10%
	9247219PG2494N	149,86	149,86	100,00%
	9247220PG2494N	1310,19	1201,97	91,74%
	9247238PG2494N	124,43	124,43	100,00%
	9248201PG2495S	97,21	97,21	100,00%
	9248202PG2495S	272,13	272,13	100,00%
	9248203PG2495S	150,74	150,74	100,00%
	9248204PG2494N	81,71	76,08	93,12%
	9248211PG2494N	991,40	253,37	25,56%
	9346301PG2494N	3866,61	3866,58	100,00%
	9349801PG2494N	1090,49	1090,49	100,00%
	9349802PG2494N	579,55	205,73	35,50%
	9350901PG2495S	10862,60	3834,99	35,30%
	9449901PG2495S	1338,14	293,88	21,96%
	9449902PG2495S	664,33	174,12	26,21%
	9449903PG2495S	2170,86	114,92	5,29%

Plano Nº 0303A-0204	Referencia Catastral	Superficie (m ²)	Superficie Afectada (m ²)	Porcentaxe Afectada
	000301800PG24D	104,48	104,48	100,00%
	000401800PG24B	211,59	74,11	35,02%
	000405100PG24B	668,10	668,10	100,00%
	000505500PG24B	196,05	57,52	29,34%
	000810300PG24D	206,43	206,43	100,00%
	000905300PG24D	1077,87	177,13	16,43%
	001400600PG24D	370,29	191,72	51,78%
	001400800PG24D	167,19	88,09	52,69%
	001501300PG24B	118,42	45,32	38,27%
	001503200PG24B	45,51	45,51	100,00%
	32086A09500058	4072,35	92,30	2,27%
	32086A09600002	1005,64	1005,62	100,00%
	32086A09600004	219,58	219,19	99,82%
	32086A09600005	199,49	198,60	99,56%
	32086A09600006	230,71	229,36	99,42%
	32086A09600007	214,30	212,45	99,13%
	32086A09600008	157,99	157,27	99,54%
	32086A09600009	677,07	169,82	25,08%
	32086A09600015	668,23	248,40	37,17%
	32086A09600016	676,35	175,01	25,88%
	32086A09600017	553,95	56,45	10,19%
	32086A09600023	4891,31	4720,65	96,51%
	32086A09600024	4460,12	570,94	12,80%
	32086A09600034	1081,09	159,11	14,72%
	32086A09600035	1370,96	197,66	14,42%
	32086A09600036	1188,63	164,16	13,81%
	32086A09600039	2078,09	298,47	14,36%
	32086A09600042	1723,12	35,56	2,06%
	32086A09600044	1937,84	284,28	14,67%
	32086A09600045	713,78	72,81	10,20%
	32086A09600046	792,49	61,66	7,78%
	32086A09600051	5984,80	4287,37	71,64%
	32086A09800001	3810,85	353,87	9,29%
	32086A09800002	123,20	123,20	100,00%
	32086A09800003	5472,86	2671,72	48,82%
	32086A09800004	386,49	381,85	98,80%
	32086A09800005	443,31	435,31	98,20%
	32086A09800006	288,94	149,16	51,62%
	32086A09800007	1400,11	1005,98	71,85%
	32086A09800008	502,11	33,35	6,64%
	32086A09800010	3971,18	448,21	11,29%
	32086A09800016	2271,34	528,64	23,27%
	32086A09800017	874,95	874,95	100,00%
	32086A09800018	862,82	862,82	100,00%
	32086A09800019	549,75	168,48	30,65%

Plano Nº 0303A-0204	Referencia Catastral	Superficie (m ²)	Superficie Afectada (m ²)	Porcentaxe Afectada
	32086A09800020	614,79	72,39	11,78%
	32086A09800021	445,52	445,52	100,00%
	32086A09800022	1596,90	1178,33	73,79%
	32086A09800023	257,98	43,95	17,04%
	32086A09800024	246,03	32,87	13,36%
	32086A09800025	2589,15	1022,44	39,49%
	32086A09800034	1025,85	473,22	46,13%
	32086A09800035	627,86	255,14	40,64%
	32086A09800036	631,80	273,67	43,32%
	32086A09800037	669,27	309,68	46,27%
	32086A09800038	1211,98	684,87	56,51%
	32086A09800040	402,68	194,22	48,23%
	32086A09800044	1144,71	34,48	3,01%
	32086A09800045	813,96	509,53	62,60%
	32086A09800046	2385,04	1307,37	54,82%
	32086A09800048	2682,78	1161,16	43,28%
	32086A09800049	564,25	338,29	59,95%
	32086A09800050	1400,28	588,57	42,03%
	32086A09800051	1538,81	596,95	38,79%
	32086A09800052	356,75	178,34	49,99%
	32086A09800056	594,69	305,01	51,29%
	32086A09800057	3775,43	2652,00	70,24%
	32086A09800059	281,75	119,97	42,58%
	32086A09800060	538,81	288,80	53,60%
	32086A09800061	860,72	412,68	47,95%
	32086A09800066	1645,60	673,10	40,90%
	32086A09800068	1328,01	382,58	28,81%
	32086A09800069	1501,33	490,33	32,66%
	32086A09800070	1411,03	513,32	36,38%
	32086A09800071	859,16	508,46	59,18%
	32086A09800074	1545,05	565,93	36,63%
	32086A09800075	1887,49	716,65	37,97%
	32086A09800076	1923,58	617,57	32,11%
	32086A09800077	656,45	651,55	99,25%
	32086A09800088	819,82	164,20	20,03%
	32086A09800089	1768,45	57,80	3,27%
	32086A09800090	503,07	503,07	100,00%
	32086A09800091	356,19	356,19	100,00%
	32086A09800092	380,08	379,69	99,90%
	32086A09800124	1878,57	858,96	45,72%
	32086A09800125	1574,59	1091,12	69,30%
	32086A09800126	957,75	91,70	9,57%
	32086A09800127	1906,26	745,60	39,11%
	32086A09800128	1239,14	430,56	34,75%
	32086A09800129	1736,78	419,77	24,17%

Plano Nº 0303A-0204	Referencia Catastral	Superficie (m ²)	Superficie Afectada (m ²)	Porcentaxe Afectada
	32086A09800130	2519,97	556,85	22,10%
	32086A09800131	1794,82	584,71	32,58%
	32086A09800132	1921,79	616,86	32,10%
	32086A09800133	2207,88	1564,11	70,84%
	32086A09800135	504,32	170,06	33,72%
	32086A09800136	1006,18	384,60	38,22%
	32086A09800137	1587,14	705,83	44,47%
	32086A09800138	1797,13	639,06	35,56%
	32086A09800157	781,07	423,04	54,16%
	32086A09800160	79,23	79,23	100,00%
	32086A09800164	436,44	134,86	30,90%
	32086A09800167	2325,09	1690,54	72,71%
	32086A09900002	5464,81	2484,91	45,47%
	32086A09900005	2872,64	2872,64	100,00%
	32086A09900009	564,36	564,36	100,00%
	32086A09900015	12696,10	4195,40	33,04%
	32086A09900022	1858,52	1199,12	64,52%
	32086A09900028	2191,89	1730,69	78,96%
	32086A09900033	239,77	239,77	100,00%
	32086A09900034	264,82	197,26	74,49%
	32086A09900036	1146,00	350,90	30,62%
	32086A09900037	1144,81	351,65	30,72%
	32086A09900038	2155,47	663,45	30,78%
	32086A09900039	2270,58	704,66	31,03%
	32086A09900040	2563,54	855,20	33,36%
	32086A09900045	5626,47	3129,36	55,62%
	32086A09900048	4135,19	1815,58	43,91%
	32086A09900080	5860,81	5669,41	96,73%
	32086A09900087	2936,82	2891,52	98,46%
	32086A09900091	1723,97	515,73	29,92%
	32086A10000006	6441,83	4156,74	64,53%
	32086A10000011	1622,38	1508,71	92,99%
	32086A10000012	799,13	799,13	100,00%
	32086A10000015	595,49	500,54	84,06%
	32086A10000016	714,24	580,84	81,32%
	32086A10000018	439,28	357,39	81,36%
	32086A10000019	438,41	354,59	80,88%
	32086A10000020	341,22	272,34	79,81%
	32086A10000021	250,65	193,91	77,36%
	32086A10000022	2901,99	1231,44	42,43%
	32086A10000032	476,95	150,56	31,57%
	32086A10000033	409,83	292,54	71,38%
	32086A10000034	869,80	580,38	66,73%
	32086A10000035	3038,04	2048,11	67,42%
	32086A10000039	618,66	510,25	82,48%

Plano Nº 0303A-0204	Referencia Catastral	Superficie (m ²)	Superficie Afectada (m ²)	Porcentaxe Afectada
	32086A10000041	697,14	481,21	69,03%
	32086A10000042	3333,97	1531,76	45,94%
	32086A10000044	1119,34	1016,70	90,83%
	32086A10000071	550,53	72,66	13,20%
	32086A10000072	425,41	132,93	31,25%
	32086A10000073	1658,46	895,18	53,98%
	32086A10000074	864,12	561,06	64,93%
	32086A10000075	700,06	491,43	70,20%
	32086A10000077	829,18	624,92	75,37%
	32086A10000321	1229,16	170,31	13,86%
	32086A10000322	728,63	157,08	21,56%
	32086A10000323	385,89	74,23	19,24%
	32086A10000324	751,91	174,44	23,20%
	32086A10000375	8354,96	4266,53	51,07%
	32086A10000384	1769,73	58,45	3,30%
	32086A10000385	812,56	63,30	7,79%
	32086A10000386	366,13	22,41	6,12%
	32086A10000387	535,99	73,19	13,66%
	32086A10000388	3514,26	272,18	7,75%
	32086A10000400	4829,65	26,00	0,54%
	32086A10000412	2175,01	329,41	15,15%
	32086A10000413	1104,99	627,28	56,77%
	32086A10000414	1132,16	948,92	83,81%
	32086A10000415	3281,56	2949,12	89,87%
	32086A10000416	3866,33	2788,26	72,12%
	32086A10000449	802,39	792,60	98,78%
	32086A10000456	654,87	532,43	81,30%
	32086A10800034	4212,40	2308,35	54,80%
	32086A10800035	1356,73	636,27	46,90%
	32086A10800036	6641,67	3093,24	46,57%
	32086A10800038	12504,42	6287,60	50,28%
	32086A10800090	2071,54	1020,68	49,27%
	32086A10800091	716,84	716,75	99,99%
	32086A11000007	3267,52	1610,30	49,28%
	32086A11000008	3222,02	2422,53	75,19%
	32086A11000009	7699,07	3715,77	48,26%
	32086A11000010	2274,97	1327,02	58,33%
	32086A11000011	2019,56	1122,97	55,60%
	32086A11000014	2861,83	157,11	5,49%
	32086A11000016	3891,43	595,27	15,30%
	32086A11000017	3474,53	1304,81	37,55%
	32086A11000022	8200,25	25,58	0,31%
	32086A11000023	18462,11	1242,46	6,73%
	32086A11000102	2347,42	1292,44	55,06%
	32086A11000105	4240,42	658,92	15,54%

Plano Nº 0303A-0204	Referencia Catastral	Superficie (m ²)	Superficie Afectada (m ²)	Porcentaxe Afectada
	32086A11000106	3551,57	513,41	14,46%
	32086A11000108	8283,12	2717,32	32,81%
	32086A11000109	27642,23	19083,46	69,04%
	32086A11100007	959,41	522,06	54,41%
	32086A11100008	946,31	517,38	54,67%
	32086A11100009	853,37	468,34	54,88%
	32086A11100010	2394,65	1404,80	58,66%
	32086A11100011	7998,13	3403,19	42,55%
	32086A11100012	1559,02	1006,98	64,59%
	32086A11100013	1138,43	158,62	13,93%
	32086A11100014	331,75	58,82	17,73%
	32086A11100015	2440,81	839,33	34,39%
	32086A11100016	2756,89	1528,94	55,46%
	32086A11100017	7116,30	838,41	11,78%
	32086A11100019	568,02	511,41	90,03%
	32086A11100021	1961,04	1000,09	51,00%
	32086A11100022	1740,00	964,63	55,44%
	32086A11100023	10225,66	405,43	3,96%
	32086A11100026	3430,79	291,86	8,51%
	32086A11100027	625,43	333,85	53,38%
	32086A11100028	9124,82	2370,71	25,98%
	32086A11100029	1853,17	927,94	50,07%
	32086A11100030	3479,37	1956,98	56,25%
	32086A11100033	7003,77	1902,90	27,17%
	32086A11100034	948,65	562,00	59,24%
	32086A11100035	716,58	439,64	61,35%
	32086A11100036	3429,77	3073,25	89,61%
	32086A11100070	5811,28	3741,50	64,38%
	32086A11100071	4042,54	3897,72	96,42%
	32086A11100072	1454,54	1449,57	99,66%
	32086A11100073	261,58	226,50	86,59%
	32086A11100074	1297,00	225,69	17,40%
	32086A11100076	1326,05	1244,75	93,87%
	32086A11100077	1923,32	846,25	44,00%
	32086A11100078	2020,76	917,15	45,39%
	32086A11100084	1471,72	1451,98	98,66%
	32086A11100085	337,04	312,61	92,75%
	32086A11100086	559,25	528,50	94,50%
	32086A11100087	468,18	447,57	95,60%
	32086A11100088	1336,35	982,80	73,54%
	32086A11100089	8914,78	1574,04	17,66%
	32086A11100094	3807,71	2084,59	54,75%
	32086A11100095	1395,47	403,95	28,95%
	32086A11100096	2150,35	426,82	19,85%
	32086A11100099	1716,11	1709,95	99,64%

Plano Nº 0303A-0204	Referencia Catastral	Superficie (m ²)	Superficie Afectada (m ²)	Porcentaxe Afectada
	32086A11100101	1633,22	1017,08	62,27%
	32086A11100110	1397,47	897,98	64,26%
	32086A11100111	2707,82	2219,69	81,97%
	32086A11100130	983,90	762,08	77,46%
	32086A11100133	1207,61	1206,81	99,93%
	32086A11200001	4972,58	4286,46	86,20%
	32086A11200004	549,01	394,12	71,79%
	32086A11200005	833,55	404,71	48,55%
	32086A11200011	403,69	403,69	100,00%
	32086A11200012	838,15	304,60	36,34%
	32086A11200013	1310,60	724,35	55,27%
	32086A11200034	2156,33	1426,47	66,15%
	32086A11200043	2112,79	35,85	1,70%
	32086A11200044	1494,54	1485,10	99,37%
	32086A11200045	999,86	986,51	98,66%
	32086A11200046	740,30	740,30	100,00%
	32086A11200047	477,10	477,10	100,00%
	32086A11200048	639,57	639,57	100,00%
	32086A11200055	3007,70	3006,28	99,95%
	32086A11200056	8398,37	7608,48	90,59%
	32086A11200124	3325,75	3324,67	99,97%
	32086A11200125	1092,56	411,09	37,63%
	32086A11200126	2196,93	60,92	2,77%
	32086A11200159	1771,77	751,27	42,40%
	32086A11200160	4566,61	2017,56	44,18%
	32086A11200162	3321,99	1607,62	48,39%
	32086A11200163	1065,77	858,96	80,60%
	32086A11200164	588,27	497,88	84,64%
	32086A11200172	3032,34	1526,34	50,34%
	32086A11300001	468,63	468,63	100,00%
	32086A11300002	372,19	372,19	100,00%
	32086A11300003	160,35	160,35	100,00%
	32086A11300004	182,64	182,64	100,00%
	32086A11300005	402,47	336,42	83,59%
	32086A11300006	176,86	87,87	49,68%
	32086A11300007	423,21	201,30	47,57%
	32086A11300009	502,44	257,64	51,28%
	32086A11300010	2166,43	1199,83	55,38%
	32086A11300011	231,40	205,61	88,85%
	32086A11300015	1050,86	584,92	55,66%
	32086A11300016	1495,53	1434,15	95,90%
	32086A11300020	345,75	345,75	100,00%
	32086A11300021	407,43	352,16	86,43%
	32086A11300022	1074,65	978,47	91,05%
	32086A11300024	156,83	26,21	16,71%

Plano Nº 0303A-0204	Referencia Catastral	Superficie (m ²)	Superficie Afectada (m ²)	Porcentaxe Afectada
	32086A11300025	622,61	269,32	43,26%
	32086A11300027	898,30	737,18	82,06%
	32086A11300029	576,15	551,37	95,70%
	32086A11300032	126,99	8,88	6,99%
	32086A11300033	611,95	611,14	99,87%
	32086A11300034	128,38	13,59	10,58%
	32086A11300035	598,25	598,25	100,00%
	32086A11300036	130,70	16,60	12,70%
	32086A11300037	188,46	82,04	43,53%
	32086A11300038	983,27	983,27	100,00%
	32086A11300039	199,39	82,03	41,14%
	32086A11300040	171,40	67,98	39,66%
	32086A11300042	123,45	54,13	43,85%
	32086A11300045	161,10	71,49	44,38%
	32086A11300046	178,15	82,74	46,44%
	32086A11300047	229,24	108,15	47,18%
	32086A11300048	245,28	140,23	57,17%
	32086A11300049	1854,10	760,66	41,03%
	32086A11300050	551,39	482,30	87,47%
	32086A11300052	641,53	535,51	83,47%
	32086A11300053	677,05	677,05	100,00%
	32086A11300054	48,36	15,76	32,58%
	32086A11300056	62,24	31,18	50,10%
	32086A11300058	292,24	137,72	47,13%
	32086A11300059	754,84	754,84	100,00%
	32086A11300060	545,83	175,53	32,16%
	32086A11300061	705,22	705,22	100,00%
	32086A11300062	1407,45	863,62	61,36%
	32086A11300064	1111,85	512,81	46,12%
	32086A11300067	452,25	188,51	41,68%
	32086A11300068	3658,69	1851,14	50,60%
	32086A11300082	4295,89	1211,90	28,21%
	32086A11300083	584,10	20,55	3,52%
	32086A11300111	1262,21	1252,99	99,27%
	32086A11300112	21187,49	4021,16	18,98%
	32086A11300113	9320,54	1589,97	17,06%
	32086A11300119	878,53	87,33	9,94%
	32086A11300120	1372,89	339,88	24,76%
	32086A11300121	977,66	160,89	16,46%
	32086A11300122	5081,17	71,65	1,41%
	32086A11300125	4451,01	589,85	13,25%
	32086A11300126	3684,93	175,56	4,76%
	32086A11300191	1461,06	1422,58	97,37%
	32086A11300192	1275,84	1275,84	100,00%
	32086A11300193	1750,80	1487,58	84,97%

Plano Nº 0303A-0204	Referencia Catastral	Superficie (m ²)	Superficie Afectada (m ²)	Porcentaxe Afectada
	32086A11300194	1050,12	556,30	52,98%
	32086A11300195	1722,35	655,71	38,07%
	32086A11300196	1438,01	439,43	30,56%
	32086A11300197	1780,44	143,96	8,09%
	32086A11300230	2209,57	284,79	12,89%
	32086A11300241	670,04	560,41	83,64%
	32086A11300258	687,91	687,91	100,00%
	32086A11300260	533,81	42,75	8,01%
	32086A11300261	711,81	43,41	6,10%
	32086A11300262	967,89	125,83	13,00%
	32086A11300267	1600,60	1532,92	95,77%
	32086A11300268	2935,94	2889,76	98,43%
	32086A11400022	1286,23	900,45	70,01%
	32086A11400023	3216,62	2165,08	67,31%
	32086A11400026	10144,49	2432,65	23,98%
	32086A11400029	784,26	484,67	61,80%
	32086A11400030	532,40	301,24	56,58%
	32086A11400031	615,60	309,75	50,32%
	32086A11400032	601,84	299,23	49,72%
	32086A11400033	2148,76	1034,66	48,15%
	32086A11400034	827,31	379,50	45,87%
	32086A11400035	826,38	278,54	33,71%
	32086A11400040	994,00	821,15	82,61%
	32086A11400041	1553,14	1553,14	100,00%
	32086A11400042	559,86	559,86	100,00%
	32086A11400043	532,84	532,84	100,00%
	32086A11400044	1969,65	1890,29	95,97%
	32086A11400061	1249,58	807,74	64,64%
	32086A11400062	944,05	536,86	56,87%
	32086A11400063	760,20	449,42	59,12%
	32086A11400064	561,86	270,06	48,07%
	32086A11400065	480,92	202,64	42,14%
	32086A11400066	348,73	176,77	50,69%
	32086A11400067	615,71	296,51	48,16%
	32086A11400068	731,55	353,80	48,36%
	32086A11400069	1380,45	666,82	48,30%
	32086A11400070	765,67	355,12	46,38%
	32086A11400071	994,25	386,88	38,91%
	32086A11400072	1060,13	401,77	37,90%
	32086A11400074	5857,76	818,43	13,97%
	32086A11400079	1245,89	35,31	2,83%
	32086A11400085	2124,94	24,32	1,14%
	32086A11400087	558,34	547,38	98,04%
	32086A11400088	1057,21	561,89	53,15%
	32086A11400089	409,64	230,53	56,28%

Plano Nº 0303A-0204	Referencia Catastral	Superficie (m ²)	Superficie Afectada (m ²)	Porcentaxe Afectada
	32086A11400090	1199,06	767,89	64,04%
	32086A11400091	5260,29	2599,58	49,42%
	32086A11400092	964,74	401,54	41,62%
	32086A11400093	1288,13	311,63	24,19%
	32086A11400096	888,28	718,04	80,83%
	32086A11400097	515,10	232,87	45,21%
	32086A11400098	557,65	219,40	39,34%
	32086A11400099	1133,14	585,47	51,67%
	32086A11400101	450,96	231,39	51,31%
	32086A11400102	647,00	448,24	69,28%
	32086A11400106	3579,91	1159,04	32,38%
	32086A11400107	2835,61	2071,02	73,04%
	32086A11400108	805,02	723,12	89,83%
	32086A11400109	839,87	218,70	26,04%
	32086A11400125	1126,57	179,64	15,95%
	32086A11400188	2422,44	184,04	7,60%
	32086A11400189	1094,35	1069,14	97,70%
	32086A11400190	700,63	671,14	95,79%
	32086A11400191	1573,77	1240,51	78,82%
	32086A11400196	1638,68	930,54	56,79%
	32086A11400197	1597,66	1597,66	100,00%
	32086A11400216	197,18	16,08	8,15%
	32086A11400217	240,91	38,22	15,86%
	32086A11400218	310,71	76,06	24,48%
	32086A11400219	545,21	207,03	37,97%
	32086A11400220	569,13	266,64	46,85%
	32086A11400221	1891,33	1108,91	58,63%
	32086A11400222	1211,12	855,88	70,67%
	32086A11400223	1067,13	741,67	69,50%
	32086A11400224	359,59	16,73	4,65%
	32086A11400225	522,82	514,55	98,42%
	32086A11400226	463,09	86,38	18,65%
	32086A11400227	793,91	793,91	100,00%
	32086A11400228	541,06	151,97	28,09%
	32086A11400229	264,21	264,21	100,00%
	32086A11400230	666,92	408,62	61,27%
	32086A11400232	515,46	222,47	43,16%
	32086A11400233	222,39	222,39	100,00%
	32086A11400234	605,77	333,36	55,03%
	32086A11400235	707,16	417,85	59,09%
	32086A11400236	1593,66	898,55	56,38%
	32086A11400237	1895,86	1369,20	72,22%
	32086A11400239	540,02	365,39	67,66%
	32086A11400240	596,31	373,21	62,59%
	32086A11400241	528,04	334,72	63,39%

Plano Nº 0303A-0204	Referencia Catastral	Superficie (m ²)	Superficie Afectada (m ²)	Porcentaxe Afectada
	32086A11400242	444,39	293,06	65,95%
	32086A11400243	2107,12	979,87	46,50%
	32086A11400244	1315,00	619,58	47,12%
	32086A11400245	1026,88	695,07	67,69%
	32086A11400246	3793,57	998,04	26,31%
	32086A11400247	472,54	472,54	100,00%
	32086A11400248	833,11	312,92	37,56%
	32086A11400251	2927,60	1263,20	43,15%
	32086A11400253	443,68	58,93	13,28%
	32086A11400254	324,70	33,87	10,43%
	32086A11400255	403,89	52,27	12,94%
	32086A11400256	385,35	54,56	14,16%
	32086A11400257	342,52	45,57	13,31%
	32086A11400258	325,09	52,33	16,10%
	32086A11400259	402,24	53,12	13,21%
	32086A11400260	372,94	53,22	14,27%
	32086A11400261	488,69	79,36	16,24%
	32086A11400262	573,98	89,67	15,62%
	32086A11400263	881,82	131,35	14,90%
	32086A11400264	1113,42	179,18	16,09%
	32086A11400265	2178,56	432,88	19,87%
	32086A11400266	502,62	156,88	31,21%
	32086A11400267	653,47	190,10	29,09%
	32086A11400295	686,48	311,61	45,39%
	32086A11400309	403,51	223,12	55,29%
	32086A11400310	358,71	245,48	68,43%
	32086A11400311	728,76	400,86	55,01%
	32086A11400312	489,05	489,05	100,00%
	32086A11400313	428,92	214,08	49,91%
	32086A11400314	688,00	391,25	56,87%
	32086A11400315	518,75	415,95	80,18%
	32086A11400316	396,98	167,88	42,29%
	32086A11400317	618,92	192,13	31,04%
	32086A11400318	456,50	451,68	98,94%
	32086A11400319	512,31	512,31	100,00%
	32086A11400320	475,11	54,69	11,51%
	32086A11400321	683,88	10,81	1,58%
	32086A11400325	1502,88	1340,49	89,19%
	32086A11400326	1231,07	1230,76	99,97%
	32086A11400340	1227,26	1207,73	98,41%
	32086A11400349	903,42	891,83	98,72%
	32086A11400358	402,85	142,22	35,30%
	32086A11400359	358,14	124,81	34,85%
	32086A11400364	1988,90	871,71	43,83%
	32086A11400370	1340,22	442,44	33,01%

Plano Nº 0303A-0204	Referencia Catastral	Superficie (m ²)	Superficie Afectada (m ²)	Porcentaxe Afectada
	32086A11400371	534,68	73,69	13,78%
	32086A11400372	567,02	59,65	10,52%
	32086A11400373	375,34	46,41	12,36%
	32086A11400374	536,63	209,93	39,12%
	32086A11400375	404,40	404,40	100,00%
	32086A11400379	801,15	616,38	76,94%
	32086A11500152	1156,61	93,67	8,10%
	32086A11500154	2828,67	828,32	29,28%
	32086A11500155	1911,45	780,96	40,86%
	32086A11500156	665,60	262,61	39,45%
	32086A11500157	537,02	224,85	41,87%
	32086A11500158	704,97	306,00	43,41%
	32086A11500159	1492,82	426,43	28,57%
	32086A11500161	508,64	248,98	48,95%
	32086A11500162	841,52	841,52	100,00%
	32086A11500163	1616,95	703,08	43,48%
	32086A11500164	3398,31	1451,85	42,72%
	32086A11500165	564,75	217,13	38,45%
	32086A11500166	733,01	266,99	36,42%
	32086A11500167	503,91	171,14	33,96%
	32086A11500168	534,66	159,01	29,74%
	32086A11500169	463,73	128,99	27,82%
	32086A11500170	4197,75	2582,27	61,52%
	32086A11500171	1120,74	1120,74	100,00%
	32086A11500172	2600,10	2588,49	99,55%
	32086A11500183	441,32	441,32	100,00%
	32086A11500184	507,68	507,68	100,00%
	32086A11500185	768,69	768,69	100,00%
	32086A11500186	487,78	447,30	91,70%
	32086A11500187	353,38	265,89	75,24%
	32086A11500188	1802,75	1633,50	90,61%
	32086A11500189	1849,96	483,99	26,16%
	32086A11500190	1247,56	445,45	35,71%
	32086A11500342	3666,34	1166,48	31,82%
	32086A11500356	488,77	479,78	98,16%
	32086A11500367	723,07	723,07	100,00%
	32086A11500368	3341,56	350,17	10,48%
	32086A11500375	4176,14	863,70	20,68%
	32086A11600108	1790,28	1790,26	100,00%
	32086A11600109	2000,11	2000,11	100,00%
	32086A11600258	2887,29	1292,06	44,75%
	32086A11900001	644,87	553,08	85,77%
	32086A11900002	869,67	793,04	91,19%
	32086A11900004	545,21	478,66	87,79%
	32086A11900008	842,08	641,10	76,13%

Plano Nº 0303A-0204	Referencia Catastral	Superficie (m ²)	Superficie Afectada (m ²)	Porcentaje Afectada
	32086A11900009	783,45	563,95	71,98%
	32086A11900010	831,91	600,46	72,18%
	32086A11900011	576,71	394,90	68,47%
	32086A11900012	433,13	313,09	72,29%
	32086A11900013	780,12	561,79	72,01%
	32086A11900018	466,79	338,90	72,60%
	32086A11900019	865,48	801,77	92,64%
	32086A11900025	2886,37	1927,63	66,78%
	32086A11900027	1136,17	1013,30	89,19%
	32086A11900028	463,05	463,05	100,00%
	32086A11900029	2127,71	2064,86	97,05%
	32086A11900030	4546,26	2793,09	61,44%
	32086A11900049	1828,44	53,78	2,94%
	32086A11900050	486,62	317,15	65,17%
	32086A11900051	673,43	446,48	66,30%
	32086A11900052	696,82	566,92	81,36%
	32086A11900053	587,60	578,47	98,45%
	32086A11900054	672,72	672,72	100,00%
	32086A11900055	459,49	459,49	100,00%
	32086A11900056	1169,95	882,46	75,43%
	32086A11900057	426,38	208,42	48,88%
	32086A11900058	433,25	187,20	43,21%
	32086A11900059	439,79	159,58	36,28%
	32086A11900060	4741,01	4275,96	90,19%
	32086A11900061	4205,82	40,12	0,95%
	32086A11900065	855,52	45,19	5,28%
	32086A11900098	965,21	579,92	60,08%
	32086A11900100	799,29	11,45	1,43%
	32086A11900101	1015,60	143,37	14,12%
	32086A11900102	944,75	223,76	23,68%
	32086A11900103	1321,04	428,01	32,40%
	32086A11900104	480,58	301,47	62,73%
	32086A11900105	854,58	587,49	68,75%
	32086A11900106	583,20	407,91	69,94%
	32086A11900107	686,98	484,62	70,54%
	32086A11900108	407,12	286,86	70,46%
	32086A11900110	764,70	326,93	42,75%
	32086A11900114	6361,47	263,56	4,14%
	32086A11900116	3512,27	3018,02	85,93%
	32086A11900117	4539,00	718,40	15,83%
	32086A11900119	2918,47	2256,48	77,32%
	32086A11900120	2060,25	724,63	35,17%
	32086A11900200	1777,79	748,24	42,09%
	32086A11900201	1860,35	1422,15	76,45%
	32086A11900202	1671,86	46,25	2,77%

Plano Nº 0303A-0204	Referencia Catastral	Superficie (m ²)	Superficie Afectada (m ²)	Porcentaxe Afectada
	32086A11900203	477,39	477,39	100,00%
	32086A11900204	275,21	275,21	100,00%
	32086A11900205	593,98	593,98	100,00%
	32086A11900206	700,63	700,63	100,00%
	32086A11900207	568,05	568,05	100,00%
	32086A11900208	381,60	381,60	100,00%
	32086A11900277	1227,36	886,75	72,25%
	32086A11900278	624,42	266,18	42,63%
	32086A11900282	950,10	501,75	52,81%
	32086A11900284	442,87	442,87	100,00%
	32086A11900285	413,85	311,99	75,39%
	32086A11900286	385,28	169,26	43,93%
	32086A11900287	12093,97	8947,68	73,98%
	32086A11900288	1027,48	13,81	1,34%
	32086A11900290	884,29	78,56	8,88%
	32086A11900291	535,63	188,76	35,24%
	32086A11900293	628,19	96,31	15,33%
	32086A11900303	1195,80	84,52	7,07%
	32086A11900337	998,44	998,44	100,00%
	32086A11900338	2013,35	1570,20	77,99%
	32086A11900340	1814,49	527,08	29,05%
	32086A11900342	1385,73	599,05	43,23%
	32086A11900343	1159,69	550,61	47,48%
	32086A11900344	811,93	811,93	100,00%
	32086A11900345	1157,87	335,04	28,94%
	32086A11900352	571,00	444,64	77,87%
	32086A11900353	552,42	326,82	59,16%
	32086A11900357	1406,63	777,90	55,30%
	32086A11900359	578,22	304,81	52,72%
	32086A11900360	972,20	311,39	32,03%
	32086A11900362	362,54	263,43	72,66%
	32086A11900363	371,45	304,91	82,09%
	32086A11900364	2582,17	2247,25	87,03%
	32086A11900373	183,70	127,26	69,28%
	32086A12000204	1487,50	160,11	10,76%
	32086A12000205	4194,20	1451,37	34,60%
	32086A12000206	4036,14	1837,09	45,52%
	32086A12000207	1484,70	638,03	42,97%
	32086A12000208	2115,73	884,82	41,82%
	32086A12000210	1479,19	669,12	45,24%
	32086A12000211	2671,35	859,37	32,17%
	32086A12000232	1446,80	1015,09	70,16%
	32086A12000233	1710,82	1059,30	61,92%
	32086A12000234	1156,14	1132,27	97,94%
	32086A12000235	1018,98	1018,22	99,93%

Plano Nº 0303A-0204	Referencia Catastral	Superficie (m ²)	Superficie Afectada (m ²)	Porcentaje Afectada
	32086A12000236	2472,32	1443,20	58,37%
	32086A12000237	2618,60	2019,37	77,12%
	32086A12000241	1024,60	155,73	15,20%
	32086A12000242	845,09	155,17	18,36%
	32086A12000243	685,69	107,32	15,65%
	32086A12000244	1157,04	927,45	80,16%
	32086A12000245	1246,54	937,30	75,19%
	32086A12000247	955,81	955,81	100,00%
	32086A12000248	1438,37	420,84	29,26%
	32086A12000250	847,90	847,90	100,00%
	32086A12000251	2462,96	531,67	21,59%
	32086A12000267	640,55	640,55	100,00%
	32086A12000268	195,28	132,83	68,02%
	32086A12000269	1259,94	830,04	65,88%
	32086A12000270	543,88	358,93	65,99%
	32086A12000272	242,09	162,44	67,10%
	32086A12000273	317,72	20,89	6,58%
	32086A12000274	110,28	109,80	99,57%
	32086A12000275	360,52	114,58	31,78%
	32086A12000276	20,83	20,83	100,00%
	32086A12000277	431,25	189,03	43,83%
	32086A12000278	305,56	305,56	100,00%
	32086A12000279	435,08	435,08	100,00%
	32086A12000280	360,68	155,57	43,13%
	32086A12000281	2332,16	1352,67	58,00%
	32086A12000283	754,19	332,15	44,04%
	32086A12000284	564,40	187,33	33,19%
	32086A12000285	431,11	94,48	21,91%
	32086A12000286	1379,62	33,33	2,42%
	32086A12000406	3871,82	1168,59	30,18%
	32086A12100001	4837,38	773,42	15,99%
	32086A12100002	687,70	225,49	32,79%
	32086A12100003	1029,23	385,53	37,46%
	32086A12100005	827,24	393,98	47,63%
	32086A12100006	451,27	444,51	98,50%
	32086A12100007	687,75	655,14	95,26%
	32086A12100008	1275,88	1080,01	84,65%
	32086A12100009	2711,92	492,40	18,16%
	32086A12100010	1091,99	281,53	25,78%
	32086A12100013	2916,97	1987,43	68,13%
	32086A12100014	1849,27	1328,33	71,83%
	32086A12100015	2254,17	2209,65	98,03%
	32086A12100016	87,43	67,98	77,76%
	32086A12100018	449,48	123,71	27,52%
	32086A12100019	971,74	506,99	52,17%

Plano Nº 0303A-0204	Referencia Catastral	Superficie (m ²)	Superficie Afectada (m ²)	Porcentaje Afectada
	32086A12100020	1179,77	482,29	40,88%
	32086A12100023	447,23	404,39	90,42%
	32086A12100024	516,90	500,80	96,89%
	32086A12100025	1159,74	523,65	45,15%
	32086A12100026	733,24	373,31	50,91%
	32086A12100033	1184,60	1184,60	100,00%
	32086A12100034	1432,90	1432,90	100,00%
	32086A12100036	1660,73	485,71	29,25%
	32086A12100056	3702,50	3682,19	99,45%
	32086A12100057	1023,08	439,43	42,95%
	32086A12100060	2777,88	1001,94	36,07%
	32086A12100086	18691,04	2788,25	14,92%
	32086A12100089	1500,67	622,53	41,48%
	32086A12100091	776,30	776,30	100,00%
	32086A12100092	12339,46	1910,10	15,48%
	32086A12100093	8139,17	1693,95	20,81%
	32086A12100103	3742,47	2437,28	65,12%
	32086A12100105	8256,24	3129,43	37,90%
	32086A12100110	1831,87	136,38	7,44%
	32086A12100111	878,31	419,75	47,79%
	32086A12100112	4809,19	1070,84	22,27%
	32086A12100113	1098,31	811,45	73,88%
	32086A12100114	1607,16	1600,24	99,57%
	32086A12100115	1372,73	30,10	2,19%
	32086A12100120	6638,11	4353,77	65,59%
	32086A12100123	1900,02	1900,02	100,00%
	32086A12100124	5810,02	5367,79	92,39%
	32086A12100125	8688,98	755,25	8,69%
	32086A12100132	1499,12	1495,33	99,75%
	32086A12100134	3143,01	1089,27	34,66%
	32086A12100207	1467,63	1466,43	99,92%
	32086A12100218	873,56	107,30	12,28%
	32086A12100220	6502,57	5457,85	83,93%
	32086A12100224	1101,09	1101,09	100,00%
	32086A12200005	478,99	162,17	33,86%
	32086A12200006	1092,77	416,57	38,12%
	32086A12200007	3208,28	2328,71	72,58%
	32086A12200046	790,47	313,73	39,69%
	32086A12200047	273,64	163,62	59,79%
	32086A12200048	261,06	261,06	100,00%
	32086A12200053	1802,63	1752,95	97,24%
	32086A12200054	825,28	825,28	100,00%
	32086A12200055	2013,68	2010,41	99,84%
	32086A12200058	969,10	546,22	56,36%
	32086A12200068	945,22	940,86	99,54%

Plano Nº 0303A-0204	Referencia Catastral	Superficie (m ²)	Superficie Afectada (m ²)	Porcentaxe Afectada
	32086A12200069	697,96	681,04	97,58%
	32086A12200070	4076,22	1586,31	38,92%
	32086A12200073	495,65	467,44	94,31%
	32086A12200075	2104,12	113,15	5,38%
	32086A12200076	884,64	884,64	100,00%
	32086A12200078	1763,15	768,23	43,57%
	32086A12200079	5517,54	3638,38	65,94%
	32086A12200080	1878,27	1534,99	81,72%
	32086A12200081	1700,42	1568,46	92,24%
	32086A12200082	6721,11	4438,39	66,04%
	32086A12200085	968,19	968,19	100,00%
	32086A12200086	3638,00	3623,45	99,60%
	32086A12200087	1858,39	1858,39	100,00%
	32086A12200088	1731,95	1157,81	66,85%
	32086A12200089	2315,82	19,25	0,83%
	32086A12200090	1851,10	253,71	13,71%
	32086A12200101	18266,59	5358,66	29,34%
	32086A12200102	22437,83	7430,25	33,11%
	32086A12200107	4936,00	1592,18	32,26%
	32086A12200108	4973,13	2028,79	40,80%
	32086A12200109	476,08	23,95	5,03%
	32086A12200110	2391,59	885,74	37,04%
	32086A12200111	2270,63	1415,77	62,35%
	32086A12200112	4092,28	2669,52	65,23%
	32086A12200115	1313,80	488,27	37,16%
	32086A12200119	1264,09	658,68	52,11%
	32086A12200124	1964,51	177,12	9,02%
	32086A12200125	2831,95	1195,67	42,22%
	32086A12300003	1221,91	557,99	45,67%
	32086A12300004	523,60	417,05	79,65%
	32086A12300005	383,73	347,35	90,52%
	32086A12300006	689,86	645,12	93,52%
	32086A12300007	478,98	471,22	98,38%
	32086A12300008	489,81	489,81	100,00%
	32086A12300009	1703,35	1684,23	98,88%
	32086A12300010	220,64	220,64	100,00%
	32086A12300011	211,40	211,40	100,00%
	32086A12300013	201,19	125,16	62,21%
	32086A12300014	234,46	234,46	100,00%
	32086A12300015	252,26	252,26	100,00%
	32086A12300016	363,25	221,88	61,08%
	32086A12300017	1609,43	1242,48	77,20%
	32086A12300018	178,68	75,79	42,42%
	32086A12300019	204,74	76,53	37,38%
	32086A12300020	277,24	66,68	24,05%

Plano Nº 0303A-0204	Referencia Catastral	Superficie (m ²)	Superficie Afectada (m ²)	Porcentaje Afectada
	32086A12300021	491,71	491,71	100,00%
	32086A12300022	469,35	469,35	100,00%
	32086A12300025	806,49	166,01	20,58%
	32086A12300026	215,58	19,85	9,21%
	32086A12300027	180,25	29,76	16,51%
	32086A12300028	1424,21	894,20	62,79%
	32086A12300030	824,21	572,32	69,44%
	32086A12300034	278,90	26,99	9,68%
	32086A12300038	667,06	622,26	93,28%
	32086A12300047	370,31	370,31	100,00%
	32086A12300048	502,89	497,73	98,97%
	32086A12300051	988,56	959,04	97,01%
	32086A12300052	679,56	642,19	94,50%
	32086A12300053	220,53	211,37	95,85%
	32086A12300054	131,64	124,96	94,93%
	32086A12300055	326,39	309,89	94,95%
	32086A12300056	364,52	354,84	97,34%
	32086A12300060	4551,83	920,37	20,22%
	32086A12300083	2094,51	2084,29	99,51%
	32086A12300084	1400,92	939,62	67,07%
	32086A12300085	6309,31	1841,70	29,19%
	32086A12300086	7480,75	4721,21	63,11%
	32086A12300088	385,22	385,07	99,96%
	32086A12300089	1147,49	1108,13	96,57%
	32086A12300090	4004,55	746,44	18,64%
	32086A12300100	2330,23	1073,65	46,08%
	32086A12300101	1305,97	165,35	12,66%
	32086A12300102	575,62	438,96	76,26%
	32086A12300103	375,71	288,03	76,66%
	32086A12300104	389,78	295,57	75,83%
	32086A12300105	1210,56	897,60	74,15%
	32086A12300106	567,32	543,24	95,76%
	32086A12300107	635,57	635,57	100,00%
	32086A12300108	542,29	542,29	100,00%
	32086A12300109	382,60	382,60	100,00%
	32086A12300110	876,03	876,03	100,00%
	32086A12300111	864,81	864,81	100,00%
	32086A12300112	169,20	169,20	100,00%
	32086A12300113	2397,47	2396,91	99,98%
	32086A12300114	3722,26	2814,84	75,62%
	32086A12300115	5389,80	3805,01	70,60%
	32086A12300119	54,70	54,70	100,00%
	32086A12300120	1634,37	285,34	17,46%
	32086A12300140	1494,94	472,28	31,59%
	32086A12300153	2320,99	1596,31	68,78%

Plano Nº 0303A-0204	Referencia Catastral	Superficie (m ²)	Superficie Afectada (m ²)	Porcentaxe Afectada
	32086A12300156	648,03	644,40	99,44%
	32086A12300157	133,16	109,99	82,60%
	32086A12300162	1958,98	51,09	2,61%
	32086A12300169	746,65	700,11	93,77%
	32086A12300170	533,52	533,52	100,00%
	32086A12300171	349,23	349,23	100,00%
	32086A12300172	936,49	936,49	100,00%
	32086A12300173	240,04	240,04	100,00%
	32086A12300174	895,11	895,11	100,00%
	32086A12300175	409,33	403,14	98,49%
	32086A12300176	179,31	144,53	80,60%
	32086A12300177	529,46	350,83	66,26%
	32086A12300179	135,21	87,90	65,01%
	32086A12300190	910,11	122,54	13,46%
	32086A12300191	1241,91	307,26	24,74%
	32086A12300192	514,10	444,87	86,53%
	32086A12300193	46,38	33,25	71,70%
	32086A12300197	752,84	698,69	92,81%
	32086A12300198	492,92	492,92	100,00%
	32086A12300199	646,79	646,79	100,00%
	32086A12300200	754,72	738,50	97,85%
	32086A12300201	1014,33	264,52	26,08%
	32086A12300202	229,35	27,45	11,97%
	32086A12300208	2162,56	1487,15	68,77%
	32086A12300209	1027,84	718,35	69,89%
	32086A12300210	264,98	148,27	55,96%
	32086A12300211	286,28	168,37	58,81%
	32086A12300212	232,89	129,84	55,75%
	32086A12300213	139,39	75,81	54,38%
	32086A12300214	190,98	96,06	50,30%
	32086A12300215	431,94	137,67	31,87%
	32086A12300216	1022,26	813,56	79,58%
	32086A12300217	579,77	499,92	86,23%
	32086A12300219	496,91	496,91	100,00%
	32086A12300220	489,18	489,18	100,00%
	32086A12300221	694,69	176,95	25,47%
	32086A12300223	633,59	79,29	12,52%
	32086A12300224	796,20	168,09	21,11%
	32086A12300230	1711,04	253,17	14,80%
	32086A12300231	1856,31	351,29	18,92%
	32086A12300234	4935,98	3912,52	79,27%
	32086A12300241	2972,88	1448,69	48,73%
	32086A12300242	2301,58	1138,61	49,47%
	32086A12300243	4886,75	4661,76	95,40%
	32086A12300244	206,02	206,02	100,00%

Plano Nº 0303A-0204	Referencia Catastral	Superficie (m ²)	Superficie Afectada (m ²)	Porcentaxe Afectada
	32086A12300245	409,58	409,58	100,00%
	32086A12300246	880,42	880,42	100,00%
	32086A12300247	283,47	283,47	100,00%
	32086A12300248	282,51	282,51	100,00%
	32086A12300249	3231,46	1455,03	45,03%
	32086A12300254	348,43	166,09	47,67%
	32086A12300255	213,81	44,70	20,91%
	32086A12300256	225,62	60,09	26,63%
	32086A12300257	1393,60	481,74	34,57%
	32086A12300258	390,85	387,94	99,25%
	32086A12300260	3501,86	1603,63	45,79%
	32086A12300261	1580,55	1071,38	67,79%
	32086A12300264	663,38	659,79	99,46%
	32086A12300265	3575,52	2407,03	67,32%
	32086A12300275	145,69	7,91	5,43%
	32086A12400001	12730,89	7454,66	58,56%
	32086A12400134	1062,01	318,77	30,02%
	32086A12400135	755,35	375,35	49,69%
	32086A12400136	608,51	393,49	64,66%
	32086A12400137	750,11	551,34	73,50%
	32086A12400138	465,75	378,93	81,36%
	32086A12400139	475,39	355,94	74,87%
	32086A12400140	664,55	560,87	84,40%
	32086A12400141	563,79	482,18	85,53%
	32086A12400142	347,12	302,71	87,21%
	32086A12400143	568,59	507,48	89,25%
	32086A12400144	397,44	355,38	89,42%
	32086A12400145	474,56	431,95	91,02%
	32086A12400146	476,49	422,75	88,72%
	32086A12400147	442,54	353,52	79,88%
	32086A12400148	602,80	306,06	50,77%
	32086A12400167	2130,74	1387,84	65,13%
	32086A12400168	217,09	217,09	100,00%
	32086A12400169	276,26	276,26	100,00%
	32086A12400170	688,07	667,19	96,96%
	32086A12400183	258,08	258,08	100,00%
	32086A12400184	524,59	524,59	100,00%
	32086A12400185	378,17	378,17	100,00%
	32086A12400186	371,76	371,76	100,00%
	32086A12400187	740,46	740,46	100,00%
	32086A12400188	302,06	302,06	100,00%
	32086A12400189	175,26	175,26	100,00%
	32086A12400190	241,16	236,92	98,24%
	32086A12400191	367,01	348,57	94,97%
	32086A12400192	544,44	526,71	96,74%

Plano Nº 0303A-0204	Referencia Catastral	Superficie (m²)	Superficie Afectada (m²)	Porcentaxe Afectada
	32086A12600020	745,95	587,51	78,76%
	32086A12600024	960,89	959,06	99,81%
	32086A12600025	1638,06	1637,07	99,94%
	32086A12600028	10810,54	2004,38	18,54%
	32086A12600344	24695,17	32,68	0,13%
	32086A12600353	16114,60	6450,59	40,03%
	32086A12600354	1051,28	453,11	43,10%
	32086A12600355	3127,40	1785,04	57,08%
	32086A12600356	947,37	586,67	61,93%
	32086A12600357	851,47	851,47	100,00%
	32086A12600358	771,64	771,64	100,00%
	32086A12600359	604,33	604,33	100,00%
	32086A12600364	2397,06	1391,68	58,06%
	32086A12600741	784,83	285,91	36,43%
	32086A12600742	629,56	179,85	28,57%
	32086A12600743	580,13	122,14	21,05%
	32086A12600744	672,79	171,12	25,43%
	32086A12600745	1464,72	1425,74	97,34%
	32086A50700461	1891,80	927,88	49,05%
	32086A50700462	3306,28	1406,81	42,55%
	32086A50700463	2933,86	966,08	32,93%
	32086A50700558	7000,65	2644,15	37,77%
	32086A50700559	736,94	176,80	23,99%
	32086A50700560	973,87	259,52	26,65%
	32086A50700561	3425,13	1225,27	35,77%
	32086A50700562	3209,71	1347,69	41,99%
	32086A50705165	194,17	22,44	11,56%
	7430701PG2473S	2157,90	115,91	5,37%
	9137201PG2493N	270,48	270,48	100,00%
	9137202PG2493N	281,90	281,90	100,00%
	9137203PG2493N	111,11	111,11	100,00%
	9137204PG2493N	224,17	224,17	100,00%
	9137205PG2493N	386,09	386,09	100,00%
	9137206PG2493N	97,30	97,30	100,00%
	9240105PG2494S	4584,27	3538,68	77,19%
	9240108PG2493N	3067,64	1940,28	63,25%

Plano Nº 0303A-0205	Referencia Catastral	Superficie (m ²)	Superficie Afectada (m ²)	Porcentaxe Afectada
	000503000PG24B	19,16	19,16	100,00%
	32086A08900105	53,65	38,71	72,15%
	32086A08900106	366,40	133,02	36,30%
	32086A08900107	433,88	156,32	36,03%
	32086A08900108	564,48	217,11	38,46%
	32086A08900109	4974,91	3055,16	61,41%
	32086A08900112	819,57	813,14	99,22%
	32086A08900113	997,21	976,82	97,96%
	32086A08900114	463,27	454,12	98,03%
	32086A08900129	5300,14	2365,66	44,63%
	32086A08900136	357,74	129,73	36,26%
	32086A08900138	315,01	76,42	24,26%
	32086A08900144	1142,01	603,53	52,85%
	32086A08900149	708,24	708,19	99,99%
	32086A08900150	660,42	259,95	39,36%
	32086A08900280	843,38	93,46	11,08%
	32086A08900281	460,29	50,16	10,90%
	32086A08900282	619,86	88,42	14,26%
	32086A08900283	362,45	48,49	13,38%
	32086A08900284	434,28	65,87	15,17%
	32086A08900285	676,41	112,20	16,59%
	32086A08900286	876,34	167,91	19,16%
	32086A08900287	885,90	155,31	17,53%
	32086A08900288	758,90	185,46	24,44%
	32086A08900289	1320,26	294,51	22,31%
	32086A08900292	1441,56	385,58	26,75%
	32086A08900293	1025,08	294,30	28,71%
	32086A08900308	627,40	287,07	45,76%
	32086A08900309	615,50	255,28	41,48%
	32086A08900310	476,92	206,80	43,36%
	32086A08900311	575,91	253,92	44,09%
	32086A08900312	485,68	211,52	43,55%
	32086A08900313	1194,87	394,77	33,04%
	32086A08900315	2243,84	743,18	33,12%
	32086A08900322	1054,10	1054,10	100,00%
	32086A08900323	950,49	950,49	100,00%
	32086A08900324	427,18	427,18	100,00%
	32086A08900325	530,95	530,95	100,00%
	32086A08900326	139,90	139,90	100,00%
	32086A08900327	215,88	215,88	100,00%
	32086A08900328	409,43	357,88	87,41%
	32086A08900329	284,88	257,55	90,41%
	32086A08900330	647,29	644,25	99,53%
	32086A08900331	607,31	607,31	100,00%
	32086A08900332	328,66	328,66	100,00%

Plano Nº 0303A-0205	Referencia Catastral	Superficie (m ²)	Superficie Afectada (m ²)	Porcentaxe Afectada
	32086A08900333	615,78	615,78	100,00%
	32086A08900334	1437,21	942,66	65,59%
	32086A08900335	1032,66	205,95	19,94%
	32086A08900336	736,04	736,04	100,00%
	32086A08900337	919,05	383,91	41,77%
	32086A08900338	754,05	374,69	49,69%
	32086A08900339	380,59	171,02	44,94%
	32086A08900340	432,40	192,05	44,42%
	32086A08900341	641,93	317,41	49,45%
	32086A08900342	608,58	569,74	93,62%
	32086A08900343	464,54	463,27	99,73%
	32086A08900344	534,43	534,43	100,00%
	32086A08900345	451,07	451,07	100,00%
	32086A08900346	422,95	422,95	100,00%
	32086A08900347	478,56	478,56	100,00%
	32086A08900348	634,38	634,38	100,00%
	32086A08900349	526,36	526,36	100,00%
	32086A08900350	1952,09	873,30	44,74%
	32086A08900355	1282,55	288,93	22,53%
	32086A08900356	469,23	46,96	10,01%
	32086A08900359	2311,57	1019,37	44,10%
	32086A08900361	1399,39	767,34	54,83%
	32086A08900362	686,46	290,18	42,27%
	32086A08900363	281,09	102,67	36,53%
	32086A08900366	1274,34	523,22	41,06%
	32086A08900367	1913,06	808,71	42,27%
	32086A08900371	224,58	94,55	42,10%
	32086A08900372	390,75	118,47	30,32%
	32086A08900373	533,29	209,34	39,25%
	32086A08900374	415,38	153,79	37,03%
	32086A08900375	267,78	79,28	29,61%
	32086A08900376	415,87	226,97	54,58%
	32086A08900377	660,30	332,04	50,29%
	32086A08900378	491,91	244,94	49,79%
	32086A08900379	1294,98	616,52	47,61%
	32086A08900396	486,74	70,74	14,53%
	32086A08900397	433,41	84,11	19,41%
	32086A08900398	450,63	87,89	19,50%
	32086A08900399	441,61	106,17	24,04%
	32086A08900400	830,46	213,79	25,74%
	32086A08900401	788,83	215,75	27,35%
	32086A08900402	646,84	196,54	30,38%
	32086A08900403	318,93	159,93	50,15%
	32086A08900404	686,93	447,89	65,20%
	32086A08900407	334,71	9,64	2,88%

Plano Nº 0303A-0205	Referencia Catastral	Superficie (m ²)	Superficie Afectada (m ²)	Porcentaxe Afectada
	32086A08900408	418,23	26,48	6,33%
	32086A08900409	422,04	33,58	7,96%
	32086A08900410	566,98	86,02	15,17%
	32086A08900411	300,38	44,54	14,83%
	32086A08900412	569,18	127,04	22,32%
	32086A08900413	785,10	154,64	19,70%
	32086A08900414	937,40	204,26	21,79%
	32086A08900415	705,64	159,80	22,65%
	32086A08900417	578,42	278,04	48,07%
	32086A08900418	502,62	186,92	37,19%
	32086A08900419	420,54	148,64	35,34%
	32086A08900420	371,99	143,34	38,53%
	32086A08900467	369,74	172,39	46,62%
	32086A09400742	509,65	421,40	82,68%
	32086A09500058	4072,35	92,30	2,27%
	32086A09500059	528,55	281,58	53,27%
	32086A09500060	493,44	338,06	68,51%
	32086A09500064	488,85	487,78	99,78%
	32086A09500065	590,56	581,63	98,49%
	32086A09500066	866,15	866,15	100,00%
	32086A09500067	643,55	643,55	100,00%
	32086A09500068	1249,44	1249,44	100,00%
	32086A09500069	982,92	669,19	68,08%
	32086A09500070	622,35	260,48	41,85%
	32086A09500071	1090,40	502,09	46,05%
	32086A09500072	578,10	160,00	27,68%
	32086A09500073	630,03	123,29	19,57%
	32086A09500074	577,56	134,16	23,23%
	32086A09500075	552,27	87,64	15,87%
	32086A09500076	1406,64	318,23	22,62%
	32086A09500077	855,94	232,55	27,17%
	32086A09500078	1689,78	466,93	27,63%
	32086A09500079	1284,48	277,42	21,60%
	32086A09500080	934,87	934,87	100,00%
	32086A09500081	850,02	850,02	100,00%
	32086A09500083	1541,84	218,24	14,15%
	32086A09500086	1303,92	767,43	58,86%
	32086A09500087	2415,27	362,85	15,02%
	32086A09500127	504,83	155,61	30,82%
	32086A09600023	4891,31	4720,65	96,51%
	32086A09600024	4460,12	570,94	12,80%
	32086A09600034	1081,09	159,11	14,72%
	32086A09600035	1370,96	197,66	14,42%
	32086A12600011	956,91	614,29	64,20%
	32086A12600012	444,70	21,87	4,92%

Plano Nº 0303A-0205	Referencia Catastral	Superficie (m ²)	Superficie Afectada (m ²)	Porcentaxe Afectada
	32086A12600013	234,40	225,39	96,16%
	32086A12600014	217,92	217,92	100,00%
	32086A12600015	2218,61	1862,85	83,96%
	32086A12600016	789,72	387,12	49,02%
	32086A12600017	560,35	307,71	54,91%
	32086A12600018	1552,00	865,58	55,77%
	32086A12600019	1592,95	909,72	57,11%
	32086A12600020	745,95	587,51	78,76%
	32086A12600021	758,75	424,31	55,92%
	32086A12600022	828,09	453,64	54,78%
	32086A12600023	730,55	386,90	52,96%
	32086A12600024	960,89	959,06	99,81%
	32086A12600025	1638,06	1637,07	99,94%
	32086A12600027	1746,82	553,42	31,68%
	32086A12600028	10810,54	2004,38	18,54%
	32086A12600097	1324,26	63,61	4,80%
	32086A12600147	813,74	180,46	22,18%
	32086A12600148	853,67	286,27	33,53%
	32086A12600149	548,42	215,51	39,30%
	32086A12600150	498,79	227,87	45,69%
	32086A12600151	365,35	161,80	44,29%
	32086A12600152	5168,05	504,94	9,77%
	32086A12600153	2155,38	661,60	30,70%
	32086A12600154	474,52	433,14	91,28%
	32086A12600155	466,55	456,40	97,82%
	32086A12600156	685,80	685,80	100,00%
	32086A12600157	261,32	261,32	100,00%
	32086A12600158	418,16	418,16	100,00%
	32086A12600159	426,44	426,44	100,00%
	32086A12600160	1736,13	1439,29	82,90%
	32086A12600161	2234,25	103,06	4,61%
	32086A12600344	24695,17	32,68	0,13%
	32086A12600404	460,55	263,52	57,22%
	32086A12600405	1421,52	730,19	51,37%
	32086A12600406	404,56	212,42	52,51%
	32086A12600407	218,24	143,44	65,73%
	32086A12600409	122,50	90,72	74,05%
	32086A12600410	236,55	182,87	77,31%
	32086A12600411	647,23	504,05	77,88%
	32086A12600412	197,78	155,48	78,61%
	32086A12600413	590,29	442,28	74,93%
	32086A12600414	464,29	445,68	95,99%
	32086A12600415	565,49	565,49	100,00%
	32086A12600416	870,16	870,16	100,00%
	32086A12600417	425,34	425,34	100,00%

Plano Nº 0303A-0205	Referencia Catastral	Superficie (m ²)	Superficie Afectada (m ²)	Porcentaxe Afectada
	32086A12600418	376,57	376,57	100,00%
	32086A12600419	356,69	356,69	100,00%
	32086A12600420	290,07	258,28	89,04%
	32086A12600622	174,99	174,99	100,00%
	32086A12600623	151,94	151,94	100,00%
	32086A12600624	361,50	361,50	100,00%
	32086A12600625	461,96	461,96	100,00%
	32086A12600627	703,67	675,30	95,97%
	32086A12600629	560,18	432,29	77,17%
	32086A12600631	1280,94	792,01	61,83%
	32086A12600635	1227,99	575,57	46,87%
	32086A12600637	863,82	337,53	39,07%
	32086A12600639	1123,63	476,08	42,37%
	32086A12600641	517,36	205,27	39,68%
	32086A12600643	787,08	290,09	36,86%
	32086A12600647	1486,43	447,76	30,12%
	32086A12600649	731,97	202,28	27,63%
	32086A12600651	485,76	9,33	1,92%
	32086A12600652	167,83	167,83	100,00%
	32086A12600654	2121,56	787,32	37,11%
	32086A12600659	102,62	102,62	100,00%
	32086A12600661	1057,67	451,74	42,71%
	32086A12600662	431,35	338,34	78,44%
	32086A12600663	379,29	379,29	100,00%
	32086A12600669	1347,00	695,27	51,62%
	32086A12600677	144,95	144,95	100,00%
	32086A12600707	195,51	104,69	53,54%
	32086A12600708	222,63	222,63	100,00%
	32086A12600710	1993,37	217,53	10,91%
	32086A12700124	350,00	85,30	24,37%
	32086A12700126	326,67	55,74	17,06%
	32086A12700127	313,58	62,03	19,78%
	32086A12700128	197,42	36,27	18,37%
	32086A12700129	201,42	39,99	19,86%
	32086A12700130	222,11	38,76	17,45%
	32086A12700131	168,18	33,20	19,74%
	32086A12700132	245,73	39,48	16,07%
	32086A12700133	194,49	36,54	18,79%
	32086A12700134	298,03	50,93	17,09%
	32086A12700135	391,73	74,00	18,89%
	32086A12700136	673,93	112,95	16,76%
	32086A12700140	219,67	38,78	17,65%
	32086A12700141	442,98	81,69	18,44%
	32086A12700142	126,22	44,56	35,31%
	32086A12700144	449,32	57,16	12,72%

Plano Nº 0303A-0205	Referencia Catastral	Superficie (m ²)	Superficie Afectada (m ²)	Porcentaxe Afectada
	32086A12700145	172,45	34,17	19,82%
	32086A12700146	127,76	23,16	18,13%
	32086A12700147	223,49	39,27	17,57%
	32086A12700148	165,36	27,72	16,76%
	32086A12700149	177,07	25,22	14,24%
	32086A12700150	167,71	31,22	18,62%
	32086A12700151	407,54	67,10	16,46%
	32086A12700152	635,23	105,58	16,62%
	32086A12700153	507,37	79,78	15,72%
	32086A12700154	324,91	51,04	15,71%
	32086A12700155	573,93	97,31	16,95%
	32086A12700157	304,95	49,72	16,30%
	32086A12700158	293,64	47,18	16,07%
	32086A12700159	292,35	47,87	16,37%
	32086A12700160	168,92	28,62	16,94%
	32086A12700161	255,43	44,16	17,29%
	32086A12700162	278,65	46,78	16,79%
	32086A12700163	429,60	79,16	18,43%
	32086A12700164	592,89	101,36	17,10%
	32086A12700165	409,73	66,64	16,26%
	32086A12700166	409,99	69,68	16,99%
	32086A12700167	563,93	96,42	17,10%
	32086A12700168	1074,49	189,50	17,64%
	32086A12700169	260,32	44,14	16,95%
	32086A12700170	224,75	38,11	16,96%
	32086A12700171	256,03	41,03	16,03%
	32086A12700172	205,26	38,39	18,70%
	32086A12700173	302,47	49,76	16,45%
	32086A12700174	209,11	41,50	19,85%
	32086A12700175	219,81	30,90	14,06%
	32086A12700176	334,08	44,34	13,27%
	32086A12700177	362,79	44,63	12,30%
	32086A12700178	364,63	40,36	11,07%
	32086A12700179	137,72	13,72	9,96%
	32086A12700180	321,45	29,67	9,23%
	32086A12700181	180,04	13,94	7,75%
	32086A12700182	203,56	15,11	7,43%
	32086A12700183	241,62	18,53	7,67%
	32086A12700184	154,78	12,46	8,05%
	32086A12700186	156,65	12,36	7,89%
	32086A12700187	189,52	12,51	6,60%
	32086A12700188	1891,25	49,38	2,61%
	32086A12700467	15674,42	6742,04	43,01%
	32086A50700777	2284,93	336,70	14,74%
	32086A50700778	646,14	113,30	17,54%

Plano Nº 0303A-0205	Referencia Catastral	Superficie (m ²)	Superficie Afectada (m ²)	Porcentaxe Afectada
	32086A50700779	5039,43	434,42	8,62%
	32086A50700785	1811,45	157,83	8,71%
	32086A50700786	2844,57	282,83	9,94%
	32086A50700787	3063,95	228,75	7,47%
	32086A50700792	9435,41	669,79	7,10%
	32086A50700794	3465,11	248,42	7,17%
	32086A50700795	2768,11	180,00	6,50%
	32086A50700796	1431,40	91,63	6,40%
	32086A50700797	2309,58	147,24	6,38%
	32086A50700799	3189,16	779,42	24,44%
	32086A50700800	1822,24	1199,90	65,85%
	32086A50700812	6360,74	3772,29	59,31%
	32086A50700813	1310,86	1310,86	100,00%
	32086A50700814	2358,60	2358,60	100,00%
	32086A50700815	2630,49	2630,49	100,00%
	32086A50700816	1512,73	1086,56	71,83%
	32086A50700817	108,64	56,38	51,90%
	32086A50700818	208,97	109,02	52,17%
	32086A50700819	136,52	68,85	50,43%
	32086A50700820	826,38	401,80	48,62%
	32086A50700821	209,64	98,28	46,88%
	32086A50700822	1999,75	947,11	47,36%
	32086A50700823	587,86	224,60	38,21%
	32086A50700824	1098,58	472,52	43,01%
	32086A50700825	606,95	232,94	38,38%
	32086A50700826	3184,54	558,23	17,53%
	32086A50700827	1660,91	233,32	14,05%
	32086A50700831	4459,68	443,21	9,94%
	32086A50700832	3894,27	88,36	2,27%
	32086A50700834	4195,65	126,49	3,01%
	32086A50700835	1796,84	107,86	6,00%
	32086A50700836	5432,60	505,31	9,30%
	32086A50700837	3671,87	343,09	9,34%
	32086A50700838	3640,00	190,11	5,22%
	32086A50700839	3509,16	377,23	10,75%
	32086A50700840	5451,75	360,59	6,61%
	32086A50700841	2823,73	228,47	8,09%
	32086A50700842	2291,50	179,64	7,84%
	32086A50700843	2604,93	147,92	5,68%
	32086A50700844	1718,49	270,50	15,74%
	32086A50700845	1179,72	318,81	27,02%
	32086A50700846	2417,79	456,34	18,87%
	32086A50700851	8747,18	469,56	5,37%
	32086A50800067	7514,37	2709,05	36,05%
	32086A50800068	3697,92	2734,10	73,94%

Plano Nº 0303A-0205	Referencia Catastral	Superficie (m ²)	Superficie Afectada (m ²)	Porcentaxe Afectada
	32086A50800071	1845,43	353,22	19,14%
	32086A50800072	954,04	37,35	3,92%
	32086A50800096	4293,57	741,23	17,26%
	32086A50800097	1386,26	235,08	16,96%
	32086A50800098	3101,42	507,99	16,38%
	32086A50800099	4467,17	708,01	15,85%
	32086A50800100	1919,75	385,15	20,06%
	32086A50800101	3496,44	692,00	19,79%
	32086A50800102	1542,61	308,99	20,03%
	32086A50800103	3357,63	671,97	20,01%
	32086A50800104	8003,77	920,79	11,50%
	32086A50800109	2460,21	1063,42	43,22%
	32086A50800110	1397,82	649,78	46,48%
	32086A50800111	851,83	413,70	48,57%
	32086A50800112	2301,02	1407,61	61,17%
	32086A50800115	6554,08	4544,13	69,33%
	32086A50800130	6854,11	4194,70	61,20%
	32086A50800131	3015,14	2074,57	68,81%
	32086A50800132	824,63	166,18	20,15%
	32086A50800133	4190,92	800,37	19,10%
	32086A50800183	3012,04	389,18	12,92%
	32086A50800184	2062,85	2041,77	98,98%
	32086A50800185	2229,37	2229,37	100,00%
	32086A50800186	1150,26	666,40	57,93%
	32086A50800187	1886,26	659,91	34,98%
	32086A50800188	1291,82	437,04	33,83%
	32086A50800189	2126,02	726,55	34,17%
	32086A50800190	915,71	310,22	33,88%
	32086A50800191	2100,23	702,66	33,46%
	32086A50800192	1948,62	644,69	33,08%
	32086A50800193	1740,49	568,01	32,64%
	32086A50800194	2159,29	696,63	32,26%
	32086A50800195	1368,33	435,73	31,84%
	32086A50800196	4368,41	1368,89	31,34%
	32086A50800197	2068,07	635,97	30,75%
	32086A50800198	4012,51	1276,89	31,82%
	32086A50800199	1661,02	575,47	34,65%
	32086A50800200	1756,18	598,86	34,10%
	32086A50800201	4824,86	1561,78	32,37%
	32086A50800204	1271,90	830,27	65,28%
	32086A50800205	2014,25	2014,25	100,00%
	32086A50800206	4757,86	1236,59	25,99%
	32086A50800207	3866,83	955,86	24,72%
	32086A50800208	3010,53	695,20	23,09%
	32086A50800209	5567,71	1228,21	22,06%

Plano Nº 0303A-0205	Referencia Catastral	Superficie (m²)	Superficie Afectada (m²)	Porcentaxe Afectada
	32086A50800212	3900,25	1675,18	42,95%
	32086A50800213	2065,07	869,23	42,09%
	32086A50800214	7281,92	578,12	7,94%
	32086A50805206	208,87	208,87	100,00%

Plano Nº 0303A-0206	Referencia Catastral	Superficie (m ²)	Superficie Afectada (m ²)	Porcentaxe Afectada
	32086A08700033	1077,00	767,18	71,23%
	32086A08900105	53,65	38,71	72,15%
	32086A08900106	366,40	133,02	36,30%
	32086A08900107	433,88	156,32	36,03%
	32086A08900108	564,48	217,11	38,46%
	32086A08900109	4974,91	3055,16	61,41%
	32086A08900112	819,57	813,14	99,22%
	32086A08900113	997,21	976,82	97,96%
	32086A08900114	463,27	454,12	98,03%
	32086A12700467	15674,42	6742,04	43,01%
	32086A12700469	4341,01	2972,85	68,48%
	32086A12700470	3080,56	2229,69	72,38%
	32086A12700484	1075,24	1064,80	99,03%
	32086A12800002	261,29	261,29	100,00%
	32086A12800003	189,99	189,99	100,00%
	32086A12800004	243,13	243,13	100,00%
	32086A12800005	706,56	706,56	100,00%
	32086A12800008	512,09	436,08	85,16%
	32086A12800009	1441,74	158,26	10,98%
	32086A12800014	2944,93	162,12	5,51%
	32086A12800044	1564,10	553,51	35,39%
	32086A12800110	125,26	8,00	6,39%
	32086A12800126	376,14	124,54	33,11%
	32086A12800127	372,91	130,91	35,11%
	32086A12800128	303,93	107,35	35,32%
	32086A12800129	263,78	104,73	39,70%
	32086A12800130	251,84	107,94	42,86%
	32086A12800131	259,06	112,36	43,37%
	32086A12800132	263,91	114,82	43,51%
	32086A12800136	976,66	419,15	42,92%
	32086A12800137	681,35	333,39	48,93%
	32086A12800138	1063,25	1028,26	96,71%
	32086A12800139	467,40	239,11	51,16%
	32086A12800140	534,71	461,80	86,37%
	32086A12800142	302,34	260,28	86,09%
	32086A12800783	226,75	38,99	17,19%
	32086A13100011	287,95	182,63	63,42%
	32086A13100012	250,23	155,19	62,02%
	32086A13100015	1977,02	1084,07	54,83%
	32086A13100020	336,29	336,29	100,00%
	32086A13100021	474,51	474,51	100,00%
	32086A13100022	281,81	281,81	100,00%
	32086A13100023	253,97	253,97	100,00%
	32086A13100026	353,58	353,58	100,00%
	32086A13100050	4741,81	374,06	7,89%

Plano Nº 0303A-0206	Referencia Catastral	Superficie (m ²)	Superficie Afectada (m ²)	Porcentaxe Afectada
	32086A13100386	1520,86	1520,86	100,00%
	32086A13100387	481,54	229,22	47,60%
	32086A13100392	465,87	43,15	9,26%
	32086A13100393	409,02	158,12	38,66%
	32086A13100394	205,17	205,17	100,00%
	32086A13100395	189,98	189,98	100,00%
	32086A13100396	2127,83	2105,75	98,96%
	32086A13100397	461,78	450,10	97,47%
	32086A13600001	206,03	72,23	35,06%
	32086A13600003	903,59	839,17	92,87%
	32086A13600008	1957,21	868,33	44,37%
	32086A13600009	671,83	105,72	15,74%
	32086A13600010	1248,00	685,47	54,93%
	32086A13600013	931,42	370,45	39,77%
	32086A13600014	488,50	158,67	32,48%
	32086A13600015	493,78	144,00	29,16%
	32086A13600163	1448,40	587,14	40,54%
	32086A13700011	1072,99	1017,88	94,86%
	32086A13700012	1257,96	1208,40	96,06%
	32086A13700013	704,28	304,87	43,29%
	32086A13700048	3459,18	2090,91	60,45%
	32086A13700344	723,27	48,92	6,76%
	32086A50800130	6854,11	4194,70	61,20%
	32086A50800131	3015,14	2074,57	68,81%
	32086A50800132	824,63	166,18	20,15%
	32086A50800133	4190,92	800,37	19,10%
	32086A50800580	4193,24	364,59	8,69%
	32086A50800581	2658,02	518,59	19,51%
	32086A50800690	1625,99	1257,03	77,31%
	32086A50800691	3572,24	2287,73	64,04%
	32086A50800695	1396,67	881,16	63,09%
	32086A50800696	2312,17	2158,68	93,36%
	32086A50800697	1400,03	1400,03	100,00%
	32086A50800698	635,06	635,06	100,00%
	32086A50800699	3239,43	2078,32	64,16%
	32086A50800723	3072,82	144,88	4,72%
	32086A50800724	2213,28	1004,52	45,39%
	32086A50800725	4292,38	3783,09	88,13%
	32086A50800726	2465,69	2039,33	82,71%
	32086A50800727	3897,65	1299,83	33,35%
	32086A50800728	578,92	447,05	77,22%
	32086A50800729	1526,86	1449,59	94,94%
	32086A50800731	4819,94	1472,47	30,55%
	32086A50800732	4057,27	1236,14	30,47%
	32086A50800733	3667,77	1095,03	29,86%

Plano Nº 0303A-0206	Referencia Catastral	Superficie (m²)	Superficie Afectada (m²)	Porcentaxe Afectada
	32086A50800734	3226,42	1467,46	45,48%
	32086A50800738	3771,03	1592,90	42,24%
	32086A50800739	1553,24	1553,24	100,00%
	32086A50800793	9052,67	4923,92	54,39%
	32086A50800794	3785,67	1087,43	28,72%
	32086A50800795	2773,27	864,43	31,17%
	32086A50800798	1389,83	740,80	53,30%
	32086A50800799	1085,93	559,45	51,52%
	32086A50800800	1500,86	839,14	55,91%
	32086A50800801	551,81	286,43	51,91%
	32086A50800802	3267,07	1993,09	61,01%
	32086A50801064	7226,70	945,80	13,09%
	32086A50801065	4024,69	2753,49	68,42%
	32086A50801070	3095,89	233,09	7,53%
	32086A50801072	2832,18	747,53	26,39%
	32086A50801101	15802,33	2512,21	15,90%
	32086A50801102	2198,72	1018,23	46,31%
	32086A50801103	786,96	778,32	98,90%
	32086A50801104	78,97	77,57	98,23%
	32086A50801105	137,14	131,31	95,75%
	32086A50801106	138,32	123,12	89,01%
	32086A50805001	873,16	830,33	95,09%

Plano Nº 0303A-0207	Referencia Catastral	Superficie (m ²)	Superficie Afectada (m ²)	Porcentaxe Afectada
	001002600PG23F	111,43	111,43	100,00%
	001500500PG23F	1047,92	20,83	1,99%
	001501900PG23F	248,90	24,63	9,90%
	32086A13100396	2127,83	2105,75	98,96%
	32086A13100397	461,78	450,10	97,47%
	32086A13100507	468,80	448,79	95,73%
	32086A13100566	4514,49	1441,03	31,92%
	32086A13100598	1357,89	284,36	20,94%
	32086A13100603	1454,32	199,30	13,70%
	32086A13100606	515,01	112,28	21,80%
	32086A13100607	424,31	102,56	24,17%
	32086A13100626	3577,25	2412,79	67,45%
	32086A13300224	2306,71	450,79	19,54%
	32086A13300225	741,13	92,52	12,48%
	32086A13300227	1495,86	1124,28	75,16%
	32086A13300228	187,88	187,88	100,00%
	32086A13300229	1121,91	1121,91	100,00%
	32086A13300230	711,25	398,16	55,98%
	32086A13300238	295,26	295,26	100,00%
	32086A13300239	129,84	129,84	100,00%
	32086A13300240	287,21	287,21	100,00%
	32086A13300241	447,04	447,04	100,00%
	32086A13300242	203,77	203,77	100,00%
	32086A13300245	795,61	175,16	22,02%
	32086A13300247	1580,45	356,42	22,55%
	32086A13300248	715,52	192,66	26,93%
	32086A13300333	1302,03	444,40	34,13%
	32086A13300334	1304,28	395,85	30,35%
	32086A13300336	847,89	254,16	29,98%
	32086A13300337	1512,79	430,58	28,46%
	32086A13300354	232,17	74,98	32,30%
	32086A13300355	226,99	77,52	34,15%
	32086A13300356	308,86	119,70	38,76%
	32086A13300357	325,88	113,00	34,68%
	32086A13300358	294,22	129,83	44,13%
	32086A13300373	166,74	147,53	88,48%
	32086A13300374	371,41	371,41	100,00%
	32086A13300375	112,65	112,65	100,00%
	32086A13300376	198,02	191,32	96,62%
	32086A13300377	165,63	161,02	97,22%
	32086A13300378	314,16	308,36	98,15%
	32086A13300379	292,98	287,37	98,09%
	32086A13300380	309,65	304,71	98,41%
	32086A13300381	294,68	289,73	98,32%
	32086A13300386	286,10	286,10	100,00%

Plano Nº 0303A-0207	Referencia Catastral	Superficie (m ²)	Superficie Afectada (m ²)	Porcentaxe Afectada
	32086A13400193	511,57	268,61	52,51%
	32086A13400194	471,22	391,58	83,10%
	32086A13400195	527,60	433,86	82,23%
	32086A13400196	494,19	399,70	80,88%
	32086A13400197	427,82	347,33	81,19%
	32086A13400198	1595,37	1290,66	80,90%
	32086A13400200	752,80	724,74	96,27%
	32086A13400201	325,48	195,03	59,92%
	32086A13400202	1600,41	1308,48	81,76%
	32086A13400204	725,54	593,06	81,74%
	32086A13400205	514,98	425,17	82,56%
	32086A13400206	368,69	305,72	82,92%
	32086A13400207	1163,80	952,40	81,84%
	32086A13400208	1367,59	902,27	65,98%
	32086A13400209	1381,17	1207,53	87,43%
	32086A13400210	1163,96	1163,96	100,00%
	32086A13400211	1546,09	1520,40	98,34%
	32086A13400260	2050,95	52,37	2,55%
	32086A13400261	2958,61	82,39	2,78%
	32086A13400262	1010,83	910,89	90,11%
	32086A13400278	1196,08	368,12	30,78%
	32086A13400280	2033,75	2033,75	100,00%
	32086A13400281	382,57	244,30	63,86%
	32086A13400282	196,12	196,12	100,00%
	32086A13400283	405,76	369,84	91,15%
	32086A13400317	560,23	493,56	88,10%
	32086A13400318	1307,54	349,40	26,72%
	32086A13400915	1132,68	99,69	8,80%
	32086A13400964	536,81	425,09	79,19%
	32086A13400972	713,59	713,59	100,00%
	32086A13500036	76,80	76,80	100,00%
	32086A13500037	566,30	566,30	100,00%
	32086A13500038	49,58	49,58	100,00%
	32086A13500039	135,24	135,24	100,00%
	32086A13500040	72,51	72,51	100,00%
	32086A13500043	190,30	190,30	100,00%
	32086A13500044	520,24	520,24	100,00%
	32086A13500045	237,02	237,02	100,00%
	32086A13500046	95,64	95,64	100,00%
	32086A13500047	321,29	321,29	100,00%
	32086A13500048	385,98	385,98	100,00%
	32086A13500057	1007,14	1007,14	100,00%
	32086A13500058	956,77	956,27	99,95%
	32086A13500063	1042,93	1042,72	99,98%
	32086A13500064	832,12	773,12	92,91%

Plano Nº 0303A-0207	Referencia Catastral	Superficie (m ²)	Superficie Afectada (m ²)	Porcentaxe Afectada
	32086A13500152	176,96	176,55	99,77%
	32086A13500153	1065,39	1064,54	99,92%
	32086A13500154	95,25	95,25	100,00%
	32086A13500156	117,55	117,55	100,00%
	32086A13600163	1448,40	587,14	40,54%
	32086A13600183	2195,98	462,46	21,06%
	32086A13600186	5297,94	2596,89	49,02%
	32086A13600188	1949,33	1941,36	99,59%
	32086A13600189	229,39	229,39	100,00%
	32086A13600190	244,71	244,71	100,00%
	32086A50801017	23889,58	1187,33	4,97%
	32086A50801020	3356,16	3351,19	99,85%
	32086A50801021	3025,07	1591,63	52,61%
	32086A50801022	1386,22	432,57	31,20%
	32086A50801023	667,29	134,79	20,20%
	32086A50801024	1337,58	553,01	41,34%
	32086A50801025	1728,74	368,40	21,31%
	32086A50801026	2062,95	42,44	2,06%
	32086A50801050	10321,56	45,23	0,44%
	32086A50801051	3941,98	3292,40	83,52%
	32086A50801053	1940,28	509,91	26,28%
	32086A50801054	1409,19	553,98	39,31%
	32086A50801055	1776,02	348,18	19,60%
	32086A50801056	681,57	681,57	100,00%
	32086A50801057	344,93	344,93	100,00%
	32086A50801058	1992,82	1552,91	77,93%
	32086A50801059	1381,34	1381,33	100,00%
	32086A50801060	2214,11	1500,24	67,76%
	32086A50801061	2401,69	273,60	11,39%
	32086A50801062	3725,60	884,79	23,75%
	32086A50801064	7226,70	945,80	13,09%
	32086A50801065	4024,69	2753,49	68,42%
	32086A50801067	592,42	583,99	98,58%
	32086A50801068	1153,48	1145,22	99,28%
	32086A50801069	532,13	513,86	96,57%
	32086A50801072	2832,18	747,53	26,39%
	32086A50801101	15802,33	2512,21	15,90%
	32086A50801102	2198,72	1018,23	46,31%
	32086A50801105	137,14	131,31	95,75%
	32086A50801106	138,32	123,12	89,01%
	32086A50801107	509,34	387,71	76,12%
	32086A50801108	3390,69	1442,10	42,53%
	32086A50801109	2531,76	2531,76	100,00%
	32086A50801110	603,28	458,41	75,99%
	32086A50801111	4036,19	1739,66	43,10%

Plano Nº 0303A-0207	Referencia Catastral	Superficie (m ²)	Superficie Afectada (m ²)	Porcentaxe Afectada
	32086A50801112	10295,62	3874,57	37,63%
	32086A50801120	749,20	206,63	27,58%
	32086A50801125	3497,18	58,86	1,68%
	32086A50801126	644,27	304,35	47,24%
	32086A50801200	3199,27	422,79	13,22%
	32086A50801220	2742,21	974,42	35,53%
	32086A50801221	3468,76	2281,35	65,77%
	32086A50801222	7081,56	4770,23	67,36%
	32086A50801227	2105,36	1544,29	73,35%
	32086A50801228	1950,53	1950,53	100,00%
	32086A50801229	11556,73	7854,89	67,97%
	32086A50801256	2839,82	1445,50	50,90%
	32086A50801257	1532,71	222,82	14,54%
	32086A50801258	4048,59	2490,31	61,51%
	32086A50801259	1725,01	1227,90	71,18%
	32086A50801299	1258,80	164,54	13,07%
	32086A50801300	2237,18	502,25	22,45%
	32086A50801303	47842,66	13137,19	27,46%
	32086A50801312	960,23	960,10	99,99%
	32086A50801313	2157,15	2157,15	100,00%
	32086A50801314	611,69	609,95	99,72%
	32086A50801315	1245,87	1103,56	88,58%
	32086A50801316	423,96	328,80	77,56%
	32086A50801317	97,41	72,23	74,16%
	32086A50801318	510,69	406,40	79,58%
	32086A50801326	810,75	21,65	2,67%
	32086A50801327	1566,25	1502,62	95,94%
	32086A50801328	1054,41	960,97	91,14%
	32086A50801329	1136,05	1136,05	100,00%
	32086A50801330	740,77	740,77	100,00%
	32086A50801331	1353,03	1350,80	99,83%
	32086A50801332	1509,01	756,24	50,12%
	32086A50801333	2366,18	1201,38	50,77%
	32086A50801334	2800,60	1192,67	42,59%
	32086A50801335	2606,81	2597,62	99,65%
	32086A50801337	829,79	316,80	38,18%
	32086A50801338	1500,14	336,53	22,43%
	32086A50801339	2468,97	451,14	18,27%
	32086A50801340	1827,99	233,56	12,78%
	32086A50801341	1077,58	87,19	8,09%
	32086A50801342	809,26	21,06	2,60%
	32086A50801356	2822,32	659,48	23,37%
	32086A50801357	1180,53	1180,53	100,00%
	32086A50801358	1024,94	937,21	91,44%
	32086A50801359	3431,35	1617,15	47,13%

Plano Nº 0303A-0207	Referencia Catastral	Superficie (m²)	Superficie Afectada (m²)	Porcentaxe Afectada
	32086A50801360	1708,83	1396,85	81,74%
	32086A50801361	5245,14	4335,31	82,65%
	32086A50801362	1514,24	498,97	32,95%
	32086A50801363	5330,93	1308,03	24,54%
	32086A50801364	3268,72	772,64	23,64%
	32086A50805050	16,29	16,29	100,00%
	32086A50811066	8124,77	3556,03	43,77%

Plano Nº 0303A-0301	Referencia Catastral	Superficie (m²)	Superficie Afectada (m²)	Porcentaxe Afectada
	32086A50500304	9562,28	8465,28	88,53%
	32086A50500432	4624,94	2454,62	53,07%
	32086A50500435	1866,03	944,80	50,63%

Plano Nº 0303A-0302	Referencia Catastral	Superficie (m ²)	Superficie Afectada (m ²)	Porcentaxe Afectada
	000101100PG34E	382,76	47,31	12,36%
	000107000PG34E	70,56	70,56	100,00%
	000500600PG24F	1693,44	230,62	13,62%
	000501000PG24F	267,44	85,60	32,01%
	000501100PG24F	296,67	27,89	9,40%
	000503900PG24F	174,61	24,63	14,11%
	000505100PG24F	635,32	434,09	68,33%
	000601300PG34E	295,10	295,10	100,00%
	001705500PG34G	54,45	54,45	100,00%
	002100500PG34G	147,63	147,63	100,00%
	002101000PG34G	1486,07	405,06	27,26%
	002101400PG34G	28,01	28,01	100,00%
	002201600PG34G	92,75	92,75	100,00%
	002201700PG34G	299,76	19,09	6,37%
	002508400PG24H	1440,11	42,89	2,98%
	32086A02400058	454,65	204,35	44,95%
	32086A02400059	3573,95	155,56	4,35%
	32086A02400061	1522,68	738,02	48,47%
	32086A02400063	209,12	146,30	69,96%
	32086A02400064	265,27	265,27	100,00%
	32086A02400065	933,20	496,00	53,15%
	32086A02400103	594,26	296,47	49,89%
	32086A02400104	731,84	357,79	48,89%
	32086A02400105	274,93	137,88	50,15%
	32086A02400110	1840,35	210,72	11,45%
	32086A02400112	255,64	255,64	100,00%
	32086A02400113	256,09	256,09	100,00%
	32086A02400114	166,63	166,63	100,00%
	32086A02400115	553,92	553,92	100,00%
	32086A02400116	313,30	313,30	100,00%
	32086A02400117	288,64	288,18	99,84%
	32086A02400118	137,12	76,38	55,70%
	32086A02400120	196,78	116,62	59,26%
	32086A02400122	1072,49	956,32	89,17%
	32086A02400123	1129,73	837,61	74,14%
	32086A02400124	2404,57	1431,05	59,51%
	32086A02400125	2514,31	1190,44	47,35%
	32086A02400127	688,29	136,43	19,82%
	32086A02400134	136,00	135,66	99,75%
	32086A02400135	124,08	113,57	91,52%
	32086A02400136	349,39	152,76	43,72%
	32086A02400139	139,85	87,90	62,85%
	32086A02400140	595,20	308,21	51,78%
	32086A02400141	308,75	9,69	3,14%
	32086A02400142	338,52	172,58	50,98%

Plano Nº 0303A-0302	Referencia Catastral	Superficie (m ²)	Superficie Afectada (m ²)	Porcentaxe Afectada
	32086A02400143	340,37	166,83	49,01%
	32086A02400144	470,37	293,80	62,46%
	32086A02400145	140,89	122,04	86,62%
	32086A02400146	165,39	54,02	32,66%
	32086A02400147	176,62	5,24	2,97%
	32086A02400148	473,81	473,81	100,00%
	32086A02400149	246,41	246,41	100,00%
	32086A02400150	479,80	479,80	100,00%
	32086A02400162	462,26	438,37	94,83%
	32086A02400163	408,86	390,91	95,61%
	32086A02400164	316,55	287,46	90,81%
	32086A02400174	852,05	852,05	100,00%
	32086A02400175	318,44	299,65	94,10%
	32086A02400176	145,21	145,21	100,00%
	32086A02400177	54,32	52,74	97,09%
	32086A02400178	246,51	240,46	97,55%
	32086A02400179	336,63	323,99	96,25%
	32086A02400481	827,54	514,73	62,20%
	32086A02400482	740,37	485,76	65,61%
	32086A02400483	939,92	749,96	79,79%
	32086A02500003	875,69	289,09	33,01%
	32086A02500004	673,17	35,59	5,29%
	32086A02500005	821,64	305,41	37,17%
	32086A02500006	1192,30	391,86	32,87%
	32086A02500007	2444,39	731,19	29,91%
	32086A02500008	528,66	126,24	23,88%
	32086A02500009	1252,35	212,78	16,99%
	32086A02500010	932,78	137,22	14,71%
	32086A02500011	812,98	74,96	9,22%
	32086A02500021	359,86	336,30	93,45%
	32086A02500061	1289,43	497,74	38,60%
	32086A02500062	480,09	163,12	33,98%
	32086A02500063	698,38	192,77	27,60%
	32086A02500064	990,61	228,24	23,04%
	32086A02500065	607,05	180,98	29,81%
	32086A02500067	1450,28	561,88	38,74%
	32086A02500068	814,08	814,08	100,00%
	32086A02500069	694,77	694,77	100,00%
	32086A02500070	6780,93	3315,95	48,90%
	32086A02500071	5991,40	137,14	2,29%
	32086A02500129	2270,59	612,40	26,97%
	32086A02500131	3105,33	1039,74	33,48%
	32086A02500137	552,49	426,07	77,12%
	32086A02500138	600,26	497,58	82,89%
	32086A02500139	1183,35	997,51	84,30%

Plano Nº 0303A-0302	Referencia Catastral	Superficie (m ²)	Superficie Afectada (m ²)	Porcentaxe Afectada
	32086A02500140	345,65	343,16	99,28%
	32086A02500141	413,19	413,19	100,00%
	32086A02500142	1722,42	1081,79	62,81%
	32086A02500143	1108,17	198,31	17,89%
	32086A02500145	568,49	568,49	100,00%
	32086A02500146	651,83	530,91	81,45%
	32086A02500163	166,03	45,99	27,70%
	32086A02500167	1077,16	1031,76	95,79%
	32086A02500168	970,62	955,12	98,40%
	32086A02500169	627,25	617,73	98,48%
	32086A02500170	669,36	669,36	100,00%
	32086A02500171	221,07	221,07	100,00%
	32086A02500172	179,41	178,79	99,65%
	32086A02500173	480,03	219,45	45,72%
	32086A02500174	528,89	502,85	95,08%
	32086A02500175	2671,24	254,70	9,53%
	32086A02500194	21791,45	9623,74	44,16%
	32086A02500379	122,34	120,85	98,78%
	32086A02500381	406,13	406,13	100,00%
	32086A02500382	550,54	548,10	99,56%
	32086A02500383	216,40	216,12	99,87%
	32086A02500384	92,20	85,91	93,19%
	32086A02500385	216,53	216,53	100,00%
	32086A02500386	106,21	72,85	68,59%
	32086A02500394	383,17	383,17	100,00%
	32086A02500395	253,12	127,85	50,51%
	32086A02500396	211,87	211,87	100,00%
	32086A02500397	123,36	49,21	39,89%
	32086A02500399	1906,75	1906,75	100,00%
	32086A02500401	428,80	425,29	99,18%
	32086A02500403	838,57	837,77	99,90%
	32086A02500404	903,06	261,53	28,96%
	32086A02500405	525,32	432,76	82,38%
	32086A02500420	675,46	673,93	99,77%
	32086A02500421	587,98	587,98	100,00%
	32086A02500426	1120,24	1116,88	99,70%
	32086A02500427	1490,28	378,19	25,38%
	32086A02500435	583,44	580,89	99,56%
	32086A02500436	604,85	604,85	100,00%
	32086A02500437	971,39	971,39	100,00%
	32086A02500438	578,22	578,22	100,00%
	32086A02500439	391,83	391,83	100,00%
	32086A02500440	853,42	722,67	84,68%
	32086A02500441	574,67	574,67	100,00%
	32086A02500442	2019,13	851,96	42,19%

Plano Nº 0303A-0302	Referencia Catastral	Superficie (m ²)	Superficie Afectada (m ²)	Porcentaxe Afectada
	32086A02500443	732,33	288,20	39,35%
	32086A02500444	934,67	829,57	88,76%
	32086A02500445	301,06	301,06	100,00%
	32086A02500446	127,24	127,24	100,00%
	32086A02500447	410,91	410,91	100,00%
	32086A02500448	946,64	946,64	100,00%
	32086A02500449	699,21	699,21	100,00%
	32086A02500450	661,36	661,36	100,00%
	32086A02500453	1440,42	718,48	49,88%
	32086A02500454	875,70	875,69	100,00%
	32086A02500455	500,63	500,63	100,00%
	32086A02500495	82,71	80,87	97,77%
	32086A02500496	137,22	137,22	100,00%
	32086A02500497	126,18	125,43	99,40%
	32086A02500500	182,51	125,62	68,83%
	32086A02500501	125,86	88,51	70,32%
	32086A02500502	180,48	127,71	70,76%
	32086A02500503	300,22	143,84	47,91%
	32086A02500504	427,16	419,29	98,16%
	32086A02500505	212,03	29,05	13,70%
	32086A02500510	449,93	422,61	93,93%
	32086A02500511	571,34	571,34	100,00%
	32086A02500580	485,23	227,02	46,79%
	32086A02500593	3142,35	1263,43	40,21%
	32086A02500594	2551,09	1483,43	58,15%
	32086A02600002	261,63	84,86	32,44%
	32086A02600003	1123,66	134,52	11,97%
	32086A02600013	6066,95	612,39	10,09%
	32086A02600022	2433,22	2249,73	92,46%
	32086A02600023	2017,68	2017,68	100,00%
	32086A02600027	1226,76	1218,26	99,31%
	32086A02600031	929,84	929,84	100,00%
	32086A02600032	958,79	913,35	95,26%
	32086A02600034	429,04	410,16	95,60%
	32086A02600035	386,84	381,52	98,62%
	32086A02600036	244,04	244,04	100,00%
	32086A02600037	261,68	261,68	100,00%
	32086A02600038	506,89	506,89	100,00%
	32086A02600039	1278,82	1227,11	95,96%
	32086A02600041	306,96	306,96	100,00%
	32086A02600042	340,31	340,31	100,00%
	32086A02600043	515,92	515,92	100,00%
	32086A02600044	662,19	390,93	59,04%
	32086A02600048	259,97	83,11	31,97%
	32086A02600049	147,06	38,34	26,07%

Plano Nº 0303A-0302	Referencia Catastral	Superficie (m ²)	Superficie Afectada (m ²)	Porcentaxe Afectada
	32086A02600050	163,77	13,37	8,16%
	32086A02600062	769,09	87,72	11,41%
	32086A02600063	618,06	345,43	55,89%
	32086A02600064	976,82	31,75	3,25%
	32086A02600065	915,66	29,32	3,20%
	32086A02600066	775,08	77,07	9,94%
	32086A02600067	935,92	149,39	15,96%
	32086A02600068	943,56	214,34	22,72%
	32086A02600070	586,90	99,81	17,01%
	32086A02600071	720,79	592,19	82,16%
	32086A02600072	969,18	969,18	100,00%
	32086A02600073	601,70	601,70	100,00%
	32086A02600074	606,69	606,58	99,98%
	32086A02600078	754,47	473,60	62,77%
	32086A02600079	1695,99	1137,33	67,06%
	32086A02600080	2155,69	1532,94	71,11%
	32086A02600083	893,08	892,43	99,93%
	32086A02600084	691,79	195,39	28,24%
	32086A02600085	635,49	635,49	100,00%
	32086A02600086	765,90	729,54	95,25%
	32086A02600089	257,72	215,95	83,79%
	32086A02600090	323,64	323,64	100,00%
	32086A02600091	457,18	443,15	96,93%
	32086A02600092	502,96	502,96	100,00%
	32086A02600093	630,78	630,78	100,00%
	32086A02600094	841,77	711,65	84,54%
	32086A02600095	507,13	502,73	99,13%
	32086A02600096	443,71	441,96	99,61%
	32086A02600097	643,04	637,52	99,14%
	32086A02600098	680,55	674,48	99,11%
	32086A02600114	582,56	169,35	29,07%
	32086A02600116	1067,84	595,34	55,75%
	32086A02600117	1366,04	1110,15	81,27%
	32086A02600118	1176,06	892,97	75,93%
	32086A02600119	910,96	706,95	77,60%
	32086A02600120	533,77	373,17	69,91%
	32086A02600121	430,12	303,33	70,52%
	32086A02600122	450,14	294,45	65,41%
	32086A02600123	400,37	283,80	70,88%
	32086A02600124	563,80	188,32	33,40%
	32086A02600125	479,90	201,41	41,97%
	32086A02600126	419,20	189,49	45,20%
	32086A02600127	414,20	170,80	41,24%
	32086A02600128	917,51	377,76	41,17%
	32086A02600129	506,46	228,07	45,03%

Plano Nº 0303A-0302	Referencia Catastral	Superficie (m ²)	Superficie Afectada (m ²)	Porcentaxe Afectada
	32086A02600130	589,12	78,47	13,32%
	32086A02600193	2596,19	124,58	4,80%
	32086A02600196	1563,09	1539,57	98,50%
	32086A02600198	171,27	171,27	100,00%
	32086A02600199	172,00	67,72	39,37%
	32086A02600202	459,20	145,92	31,78%
	32086A02600203	356,33	115,77	32,49%
	32086A02600204	1683,72	84,82	5,04%
	32086A02600205	946,10	946,03	99,99%
	32086A02600206	47,31	47,31	100,00%
	32086A02600207	21,14	21,14	100,00%
	32086A02600208	20,67	20,67	100,00%
	32086A02600209	58,03	58,03	100,00%
	32086A02600210	60,54	60,54	100,00%
	32086A02600211	71,92	71,92	100,00%
	32086A02600212	2257,47	412,03	18,25%
	32086A02600213	49,33	49,33	100,00%
	32086A02600214	56,06	56,06	100,00%
	32086A02600215	81,13	81,13	100,00%
	32086A02600216	70,32	70,32	100,00%
	32086A02600217	100,50	100,50	100,00%
	32086A02600218	126,34	126,34	100,00%
	32086A02600219	103,71	103,71	100,00%
	32086A02600220	150,16	150,16	100,00%
	32086A02600221	34,00	34,00	100,00%
	32086A02600222	33,96	33,96	100,00%
	32086A02600223	40,99	40,99	100,00%
	32086A02600224	32,24	32,24	100,00%
	32086A02600225	136,42	136,42	100,00%
	32086A02600226	68,98	68,98	100,00%
	32086A02600227	586,23	213,86	36,48%
	32086A02600228	281,44	117,96	41,91%
	32086A02600229	331,55	115,64	34,88%
	32086A02600231	988,55	988,55	100,00%
	32086A02600232	674,96	197,63	29,28%
	32086A02600234	284,23	92,46	32,53%
	32086A02600235	539,52	135,61	25,14%
	32086A02600236	371,74	371,74	100,00%
	32086A02600237	317,70	317,70	100,00%
	32086A02600238	627,32	627,32	100,00%
	32086A02600239	190,62	42,91	22,51%
	32086A02600240	371,18	89,60	24,14%
	32086A02600241	239,84	122,51	51,08%
	32086A02600245	517,78	264,27	51,04%
	32086A02600246	561,17	284,31	50,66%

Plano Nº 0303A-0302	Referencia Catastral	Superficie (m ²)	Superficie Afectada (m ²)	Porcentaxe Afectada
	32086A02600247	693,69	432,21	62,31%
	32086A02600248	1031,92	675,93	65,50%
	32086A02600252	200,82	138,94	69,19%
	32086A02600253	300,71	133,92	44,53%
	32086A02600256	109,21	109,21	100,00%
	32086A02600265	163,97	131,02	79,90%
	32086A02600266	445,75	126,12	28,29%
	32086A02600267	33,95	33,95	100,00%
	32086A02600270	258,28	140,41	54,36%
	32086A02600271	40,16	26,66	66,39%
	32086A02600272	302,89	153,27	50,60%
	32086A02600273	248,92	144,10	57,89%
	32086A02600274	283,06	196,26	69,34%
	32086A02600275	102,87	102,87	100,00%
	32086A02600276	109,46	109,46	100,00%
	32086A02600277	276,23	276,23	100,00%
	32086A02600278	105,21	105,21	100,00%
	32086A02600279	236,94	236,94	100,00%
	32086A02600280	88,30	88,30	100,00%
	32086A02600281	72,67	72,67	100,00%
	32086A02600282	53,38	53,38	100,00%
	32086A02600283	58,91	58,91	100,00%
	32086A02600284	16,76	16,76	100,00%
	32086A02600285	23,16	23,16	100,00%
	32086A02600286	21,91	21,91	100,00%
	32086A02600287	142,07	142,07	100,00%
	32086A02600289	450,65	450,65	100,00%
	32086A02600290	145,61	145,61	100,00%
	32086A02600292	51,82	51,82	100,00%
	32086A02600293	58,17	58,17	100,00%
	32086A02600294	78,77	54,99	69,81%
	32086A02600295	887,19	836,53	94,29%
	32086A02600298	577,24	31,01	5,37%
	32086A02600299	799,95	64,01	8,00%
	32086A02600300	581,36	38,22	6,57%
	32086A02600301	3432,39	3334,24	97,14%
	32086A02600302	698,40	16,90	2,42%
	32086A02600304	399,58	147,22	36,84%
	32086A02600306	253,10	253,10	100,00%
	32086A02600307	904,57	509,18	56,29%
	32086A02600308	446,94	254,28	56,89%
	32086A02600309	1492,30	1483,65	99,42%
	32086A02600310	1452,72	1408,58	96,96%
	32086A02600311	232,81	101,88	43,76%
	32086A02600312	266,60	93,19	34,95%

Plano Nº 0303A-0302	Referencia Catastral	Superficie (m ²)	Superficie Afectada (m ²)	Porcentaxe Afectada
	32086A02600313	765,20	279,24	36,49%
	32086A02600314	111,96	107,28	95,82%
	32086A02600315	124,34	121,51	97,73%
	32086A02600316	73,20	71,86	98,16%
	32086A02600317	73,14	72,23	98,75%
	32086A02600318	77,80	72,22	92,82%
	32086A02600319	1338,96	1338,96	100,00%
	32086A02600320	426,63	169,16	39,65%
	32086A02600321	523,92	233,43	44,55%
	32086A02600322	431,13	134,34	31,16%
	32086A02600323	250,69	249,61	99,57%
	32086A02600324	309,15	304,40	98,47%
	32086A02600331	419,58	409,15	97,51%
	32086A02600332	312,67	304,65	97,44%
	32086A02600333	470,28	461,47	98,13%
	32086A02600336	218,62	217,35	99,42%
	32086A02600337	325,61	74,58	22,91%
	32086A02600338	531,44	69,54	13,08%
	32086A02600339	141,87	28,25	19,92%
	32086A02600340	135,84	31,79	23,41%
	32086A02600341	173,80	34,99	20,13%
	32086A02600342	226,21	225,32	99,60%
	32086A02600343	717,91	717,08	99,89%
	32086A02600345	490,37	490,37	100,00%
	32086A02600346	381,06	381,06	100,00%
	32086A02600347	426,14	426,14	100,00%
	32086A02600348	480,13	150,93	31,44%
	32086A02600349	549,98	549,98	100,00%
	32086A02600350	601,13	601,13	100,00%
	32086A02600351	1300,14	1300,14	100,00%
	32086A02600352	242,13	241,83	99,88%
	32086A02600353	233,74	233,74	100,00%
	32086A02600354	169,96	169,96	100,00%
	32086A02600356	942,23	85,79	9,10%
	32086A02600357	312,50	65,12	20,84%
	32086A02600418	330,02	162,48	49,23%
	32086A02600419	238,65	119,96	50,27%
	32086A02600435	2527,51	844,18	33,40%
	32086A02700002	548,19	542,52	98,97%
	32086A02700003	548,79	545,98	99,49%
	32086A02700017	8385,64	5643,37	67,30%
	32086A02700023	330,52	330,51	100,00%
	32086A02700032	1499,86	154,54	10,30%
	32086A02700038	2389,41	155,03	6,49%
	32086A02700039	576,09	575,14	99,83%

Plano Nº 0303A-0302	Referencia Catastral	Superficie (m ²)	Superficie Afectada (m ²)	Porcentaxe Afectada
	32086A02700040	2484,63	2484,63	100,00%
	32086A02700041	305,05	105,53	34,59%
	32086A02700042	214,71	214,67	99,98%
	32086A02700043	219,56	219,56	100,00%
	32086A02700044	305,87	215,55	70,47%
	32086A02700045	278,14	154,61	55,59%
	32086A02700046	224,53	125,79	56,02%
	32086A02700047	230,53	230,53	100,00%
	32086A02700048	761,95	441,06	57,89%
	32086A02700058	5013,30	1670,13	33,31%
	32086A02700059	1413,88	1322,92	93,57%
	32086A02700060	1359,56	1351,60	99,41%
	32086A02700061	1357,31	670,02	49,36%
	32086A02700062	1542,23	675,69	43,81%
	32086A02700063	1644,42	786,78	47,85%
	32086A02700064	1556,53	993,36	63,82%
	32086A02700065	400,37	371,27	92,73%
	32086A02700066	439,93	439,93	100,00%
	32086A02700067	849,72	713,36	83,95%
	32086A02700081	796,90	159,67	20,04%
	32086A02700083	264,22	41,88	15,85%
	32086A02700084	858,65	55,20	6,43%
	32086A02700087	703,67	34,52	4,91%
	32086A02700088	721,64	33,02	4,58%
	32086A02700090	2125,42	66,43	3,13%
	32086A02700091	1904,86	29,07	1,53%
	32086A02700092	1380,29	27,30	1,98%
	32086A02700114	1357,18	10,13	0,75%
	32086A02700115	503,77	8,02	1,59%
	32086A02700123	980,32	13,19	1,35%
	32086A02700149	481,69	95,14	19,75%
	32086A02700150	1551,10	320,31	20,65%
	32086A02700151	1857,88	533,68	28,72%
	32086A02700156	716,11	13,20	1,84%
	32086A02700157	1036,61	147,00	14,18%
	32086A02700158	1586,40	546,44	34,45%
	32086A02700159	1402,56	478,40	34,11%
	32086A02700160	1584,76	283,76	17,91%
	32086A02700161	1030,47	287,56	27,91%
	32086A02700162	720,76	208,77	28,97%
	32086A02700163	2562,47	2190,13	85,47%
	32086A02700164	4539,64	2316,41	51,03%
	32086A02700165	1344,63	569,67	42,37%
	32086A02700166	1308,49	1069,13	81,71%
	32086A02700168	835,39	835,39	100,00%

Plano Nº 0303A-0302	Referencia Catastral	Superficie (m ²)	Superficie Afectada (m ²)	Porcentaje Afectada
	32086A02700169	509,52	273,02	53,58%
	32086A02700170	1417,79	814,79	57,47%
	32086A02700171	1115,96	598,06	53,59%
	32086A02700172	1369,97	992,61	72,46%
	32086A02700173	778,76	294,27	37,79%
	32086A02700174	1290,26	752,82	58,35%
	32086A02700175	1071,82	615,92	57,47%
	32086A02700177	2990,36	1415,97	47,35%
	32086A02700194	1633,08	1133,25	69,39%
	32086A02700195	1453,32	1157,00	79,61%
	32086A02700196	1298,73	821,09	63,22%
	32086A02700198	781,91	771,96	98,73%
	32086A02700199	792,52	727,97	91,85%
	32086A02700200	917,43	777,38	84,73%
	32086A02700221	3905,27	415,07	10,63%
	32086A02700226	821,43	585,40	71,27%
	32086A02700227	455,31	385,38	84,64%
	32086A02700228	544,71	522,05	95,84%
	32086A02700229	266,55	266,55	100,00%
	32086A02700230	534,77	534,77	100,00%
	32086A02700231	255,08	255,08	100,00%
	32086A02700232	202,77	202,77	100,00%
	32086A02700233	430,70	430,70	100,00%
	32086A02700234	4888,60	2410,23	49,30%
	32086A02700325	1661,32	405,70	24,42%
	32086A02800003	513,85	221,09	43,03%
	32086A02800004	3867,31	996,82	25,78%
	32086A02800006	848,38	302,90	35,70%
	32086A02800007	725,83	380,23	52,39%
	32086A02800008	301,03	297,98	98,99%
	32086A02800009	273,91	259,70	94,81%
	32086A02800010	317,68	297,22	93,56%
	32086A02800011	327,18	326,10	99,67%
	32086A02800012	2581,33	1745,68	67,63%
	32086A02800018	1502,17	1502,17	100,00%
	32086A02800019	9225,27	2969,49	32,19%
	32086A02800021	4024,28	1852,24	46,03%
	32086A02800022	502,94	17,53	3,49%
	32086A02800030	132,39	24,91	18,81%
	32086A02800031	235,05	67,56	28,74%
	32086A02800032	18389,40	6829,94	37,14%
	32086A02800035	1317,75	1281,79	97,27%
	32086A02800036	296,51	296,51	100,00%
	32086A02800037	570,47	570,47	100,00%
	32086A02800038	162,01	162,01	100,00%

Plano Nº 0303A-0302	Referencia Catastral	Superficie (m ²)	Superficie Afectada (m ²)	Porcentaje Afectada
	32086A02800039	134,16	134,16	100,00%
	32086A02800040	125,00	63,22	50,57%
	32086A02800042	885,88	188,07	21,23%
	32086A02800043	731,50	450,91	61,64%
	32086A02800044	666,61	658,80	98,83%
	32086A02800045	246,98	246,98	100,00%
	32086A02800046	219,86	219,86	100,00%
	32086A02800047	338,15	338,15	100,00%
	32086A02800048	688,45	138,62	20,13%
	32086A02800151	4571,07	130,52	2,86%
	32086A02800173	5308,57	2744,81	51,71%
	32086A02800178	1370,80	7,03	0,51%
	32086A02800179	1366,85	25,96	1,90%
	32086A02800180	1092,47	1088,23	99,61%
	32086A02800182	202,32	202,32	100,00%
	32086A02800183	160,46	138,55	86,34%
	32086A02800186	786,29	770,20	97,95%
	32086A02800188	463,87	35,34	7,62%
	32086A02800189	530,82	430,90	81,18%
	32086A02800191	1225,17	1151,97	94,03%
	32086A02800192	288,70	58,92	20,41%
	32086A02800211	1970,46	1649,17	83,69%
	32086A02800212	2170,38	2097,53	96,64%
	32086A02800216	1571,55	669,17	42,58%
	32086A02800223	1593,46	1527,18	95,84%
	32086A02800224	258,80	258,80	100,00%
	32086A02800225	513,12	464,83	90,59%
	32086A02800231	4369,98	2030,74	46,47%
	32086A02800232	4294,91	2211,24	51,49%
	32086A02800233	3988,49	1604,15	40,22%
	32086A02800234	8183,48	5217,54	63,76%
	32086A02900001	2080,91	588,50	28,28%
	32086A02900003	272,98	211,72	77,56%
	32086A02900004	433,33	228,04	52,62%
	32086A02900005	218,77	216,98	99,18%
	32086A02900006	2405,88	1293,80	53,78%
	32086A02900018	549,37	240,29	43,74%
	32086A02900019	1333,34	822,51	61,69%
	32086A02900021	469,32	284,82	60,69%
	32086A02900024	465,87	291,68	62,61%
	32086A02900028	2020,58	1247,78	61,75%
	32086A02900034	3966,72	2331,67	58,78%
	32086A02900035	669,64	401,18	59,91%
	32086A02900075	363,50	169,26	46,56%
	32086A02900076	40,91	40,91	100,00%

Plano Nº 0303A-0302	Referencia Catastral	Superficie (m ²)	Superficie Afectada (m ²)	Porcentaje Afectada
	32086A02900077	46,30	46,30	100,00%
	32086A02900078	511,49	258,86	50,61%
	32086A02900079	30,56	30,56	100,00%
	32086A02900080	514,90	286,22	55,59%
	32086A02900081	388,93	220,90	56,80%
	32086A02900082	20,74	20,61	99,36%
	32086A02900121	137,59	136,79	99,42%
	32086A02900122	203,24	203,22	99,99%
	32086A02900123	1292,18	1280,90	99,13%
	32086A02900124	2161,49	1303,73	60,32%
	32086A02900125	686,03	374,60	54,60%
	32086A02900126	444,59	232,24	52,24%
	32086A02900127	557,01	556,21	99,86%
	32086A02900128	341,20	341,20	100,00%
	32086A02900129	336,94	336,94	100,00%
	32086A02900130	517,19	513,96	99,37%
	32086A02900131	528,34	293,42	55,54%
	32086A02900132	675,03	654,46	96,95%
	32086A02900134	2060,19	974,40	47,30%
	32086A02900136	1104,21	171,72	15,55%
	32086A02900140	137,79	34,05	24,71%
	32086A02900141	234,22	136,70	58,36%
	32086A02900142	674,18	34,16	5,07%
	32086A02900154	108,63	26,28	24,19%
	32086A02900155	113,80	39,66	34,85%
	32086A02900156	425,45	425,45	100,00%
	32086A02900157	559,23	554,77	99,20%
	32086A02900158	298,84	298,84	100,00%
	32086A02900159	297,02	297,02	100,00%
	32086A02900160	872,06	870,91	99,87%
	32086A02900166	1552,65	1527,35	98,37%
	32086A02900167	262,15	150,60	57,45%
	32086A02900168	170,48	121,52	71,28%
	32086A02900169	164,15	113,14	68,92%
	32086A02900170	117,11	94,44	80,64%
	32086A02900174	216,49	216,49	100,00%
	32086A02900182	162,60	139,57	85,84%
	32086A02900183	131,36	131,36	100,00%
	32086A02900188	309,88	186,05	60,04%
	32086A02900189	64,80	64,80	100,00%
	32086A02900190	69,73	69,73	100,00%
	32086A02900191	1839,41	1825,69	99,25%
	32086A02900192	2190,31	367,71	16,79%
	32086A02900193	1006,92	410,81	40,80%
	32086A02900194	1507,00	1088,89	72,26%

Plano Nº 0303A-0302	Referencia Catastral	Superficie (m ²)	Superficie Afectada (m ²)	Porcentaxe Afectada
	32086A02900195	768,16	555,56	72,32%
	32086A02900256	484,93	177,71	36,65%
	32086A02900257	183,03	103,12	56,34%
	32086A02900258	208,74	135,81	65,06%
	32086A02900259	178,12	138,04	77,50%
	32086A02900260	176,37	141,93	80,47%
	32086A02900261	42,45	42,45	100,00%
	32086A02900262	33,50	33,50	100,00%
	32086A02900263	37,16	37,16	100,00%
	32086A02900264	31,80	31,80	100,00%
	32086A02900265	39,99	39,99	100,00%
	32086A02900266	37,22	37,22	100,00%
	32086A02900267	47,96	18,05	37,64%
	32086A02900268	584,65	576,98	98,69%
	32086A02900272	207,34	181,21	87,40%
	32086A02900273	57,81	57,81	100,00%
	32086A02900275	41,05	41,05	100,00%
	32086A02900276	24,84	24,84	100,00%
	32086A02900277	26,61	26,61	100,00%
	32086A02900278	37,71	37,71	100,00%
	32086A02900279	55,13	55,13	100,00%
	32086A02900280	273,65	273,65	100,00%
	32086A02900281	376,17	376,17	100,00%
	32086A02900528	371,18	371,18	100,00%
	32086A02900529	443,79	443,79	100,00%
	32086A02900530	374,02	374,02	100,00%
	32086A02900531	459,31	456,46	99,38%
	32086A02900532	501,53	495,74	98,85%
	32086A02900569	2651,16	941,99	35,53%
	32086A03100081	67780,07	433,26	0,64%
	32086A03300361	32578,67	1432,02	4,40%
	32086A03400267	383,09	150,58	39,31%
	32086A03400268	797,41	402,82	50,52%
	32086A03400269	1153,11	804,22	69,74%
	32086A03400270	6072,86	2486,77	40,95%
	32086A03400272	31925,74	7549,08	23,65%
	32086A03400273	10523,01	4036,01	38,35%
	32086A03400274	8550,97	4163,85	48,69%
	32086A03400275	1632,52	36,92	2,26%
	32086A03400276	1019,02	359,73	35,30%
	32086A03400278	7919,74	4624,56	58,39%
	32086A03400288	740,90	731,85	98,78%
	32086A03400289	653,99	653,86	99,98%
	32086A03400290	114,45	111,91	97,78%
	32086A03400291	97,20	97,20	100,00%

Plano Nº 0303A-0302	Referencia Catastral	Superficie (m ²)	Superficie Afectada (m ²)	Porcentaxe Afectada
	32086A03400295	667,55	659,03	98,72%
	32086A03400296	1277,06	1042,77	81,65%
	32086A03400297	1792,23	619,07	34,54%
	32086A03400298	345,79	345,79	100,00%
	32086A03400299	688,74	152,47	22,14%
	32086A03400300	402,72	178,79	44,40%
	32086A03400304	358,47	99,69	27,81%
	32086A03400305	265,11	67,57	25,49%
	32086A03400310	1054,15	295,08	27,99%
	32086A03400311	971,67	971,59	99,99%
	32086A03400312	3001,73	1797,20	59,87%
	32086A03400316	2133,61	269,05	12,61%
	32086A03400317	2182,55	1519,20	69,61%
	32086A03400318	5982,39	2759,69	46,13%
	32086A03400319	2390,51	7,03	0,29%
	32086A03400348	1191,17	148,91	12,50%
	32086A03500322	2490,40	1296,87	52,07%
	32086A03500323	1145,38	640,57	55,93%
	32086A03500324	809,07	592,72	73,26%
	32086A03500325	1442,69	597,41	41,41%
	32086A03500326	2968,13	25,32	0,85%
	32086A04300004	1273,67	365,01	28,66%
	32086A04300005	2562,72	783,72	30,58%
	32086A04300006	1952,74	430,24	22,03%
	32086A04300007	202,01	60,29	29,84%
	32086A04300008	429,75	118,42	27,55%
	32086A04300009	817,03	234,91	28,75%
	32086A04300010	850,17	585,85	68,91%
	32086A04300011	706,76	408,25	57,76%
	32086A04300014	863,15	555,98	64,41%
	32086A04300015	723,06	508,34	70,30%
	32086A04300016	748,83	575,23	76,82%
	32086A04300018	193,61	137,50	71,02%
	32086A04300019	174,58	119,79	68,62%
	32086A04300020	373,87	225,79	60,39%
	32086A04300021	455,70	228,77	50,20%
	32086A04300022	656,16	259,96	39,62%
	32086A04300023	462,16	98,92	21,40%
	32086A04300039	11592,38	3319,05	28,63%
	32086A04300040	909,26	321,30	35,34%
	32086A04300041	746,44	237,91	31,87%
	32086A04300042	875,61	250,19	28,57%
	32086A04300043	3494,30	2222,45	63,60%
	32086A04300045	320,14	62,97	19,67%
	32086A04300183	596,51	161,53	27,08%

Plano Nº 0303A-0302	Referencia Catastral	Superficie (m ²)	Superficie Afectada (m ²)	Porcentaje Afectada
	32086A04300193	911,59	837,91	91,92%
	32086A04400271	1606,18	1336,72	83,22%
	32086A04400272	1476,62	204,58	13,85%
	32086A04400273	607,85	447,39	73,60%
	32086A04400276	1058,58	827,94	78,21%
	32086A04400278	116,71	83,62	71,65%
	32086A04400279	92,92	92,92	100,00%
	32086A04400280	114,72	114,72	100,00%
	32086A04400281	440,71	181,72	41,23%
	32086A04400282	361,88	361,88	100,00%
	32086A04400284	601,36	595,75	99,07%
	32086A04400285	2768,56	510,39	18,44%
	32086A04400287	1010,87	329,84	32,63%
	32086A04400288	627,43	627,43	100,00%
	32086A04400289	206,35	206,35	100,00%
	32086A04400290	524,11	524,11	100,00%
	32086A04400291	741,68	100,96	13,61%
	32086A04400292	180,06	54,26	30,14%
	32086A04400293	213,20	80,42	37,72%
	32086A04400294	995,05	83,36	8,38%
	32086A04400295	1961,07	450,41	22,97%
	32086A04400298	697,41	557,52	79,94%
	32086A04400299	487,10	487,10	100,00%
	32086A04400300	453,69	453,69	100,00%
	32086A04400301	483,90	483,90	100,00%
	32086A04400302	381,35	381,35	100,00%
	32086A04400303	473,85	473,85	100,00%
	32086A04400307	1635,41	52,03	3,18%
	32086A04400309	1397,68	282,08	20,18%
	32086A04400310	400,25	202,15	50,51%
	32086A04400311	376,79	51,36	13,63%
	32086A04400315	547,01	547,01	100,00%
	32086A04400317	950,75	364,67	38,36%
	32086A04400318	540,24	233,84	43,28%
	32086A04400319	353,25	43,96	12,44%
	32086A04400320	393,53	33,93	8,62%
	32086A04400321	651,35	41,29	6,34%
	32086A04400322	324,78	70,53	21,71%
	32086A04400323	303,20	303,20	100,00%
	32086A04600011	683,04	93,91	13,75%
	32086A04600023	247,30	197,86	80,01%
	32086A04600024	411,25	411,25	100,00%
	32086A04600025	250,60	250,60	100,00%
	32086A04600026	394,44	394,44	100,00%
	32086A04600027	746,14	403,98	54,14%

Plano Nº 0303A-0302	Referencia Catastral	Superficie (m ²)	Superficie Afectada (m ²)	Porcentaxe Afectada
	32086A04600029	824,77	625,78	75,87%
	32086A04600031	509,73	284,19	55,75%
	32086A04600032	242,21	242,21	100,00%
	32086A04600033	99,32	90,87	91,49%
	32086A04600036	36,89	32,13	87,10%
	32086A04600037	1546,82	1538,96	99,49%
	32086A04600038	663,01	663,01	100,00%
	32086A04600040	209,14	209,14	100,00%
	32086A04600047	158,65	158,65	100,00%
	32086A04600048	246,44	246,44	100,00%
	32086A04600049	38,32	38,32	100,00%
	32086A04600050	42,18	42,18	100,00%
	32086A04600051	256,48	256,48	100,00%
	32086A04600052	154,30	154,30	100,00%
	32086A04600053	197,58	197,58	100,00%
	32086A04600054	172,79	172,79	100,00%
	32086A04600055	173,76	173,76	100,00%
	32086A04600056	931,07	931,07	100,00%
	32086A04600057	2169,75	876,00	40,37%
	32086A04600064	298,28	75,77	25,40%
	32086A04600065	284,48	38,04	13,37%
	32086A04600071	207,74	181,69	87,46%
	32086A04600072	186,76	112,14	60,05%
	32086A04600073	94,05	11,19	11,90%
	32086A04600076	3738,02	827,19	22,13%
	32086A04600090	490,47	297,43	60,64%
	32086A04600091	641,06	494,40	77,12%
	32086A04600095	213,81	100,13	46,83%
	32086A04600096	131,30	94,55	72,01%
	32086A04600097	139,78	117,50	84,06%
	32086A04600098	156,11	144,38	92,49%
	32086A04600099	283,24	283,24	100,00%
	32086A04600100	797,66	797,66	100,00%
	32086A04600101	403,80	403,80	100,00%
	32086A04600102	132,23	132,23	100,00%
	32086A04600103	217,95	217,95	100,00%
	32086A04600104	42,99	42,99	100,00%
	32086A04600105	21,43	21,43	100,00%
	32086A04600106	23,17	23,17	100,00%
	32086A04600107	27,78	26,88	96,76%
	32086A04600108	132,41	132,41	100,00%
	32086A04600109	319,23	160,80	50,37%
	32086A04600110	285,90	285,77	99,95%
	32086A04600112	89,30	88,05	98,60%
	32086A04600114	1939,71	237,06	12,22%

Plano Nº 0303A-0302	Referencia Catastral	Superficie (m ²)	Superficie Afectada (m ²)	Porcentaxe Afectada
	32086A04600119	1932,31	837,37	43,34%
	32086A04600120	1078,88	363,33	33,68%
	32086A04600121	1063,06	363,33	34,18%
	32086A04600122	329,76	282,48	85,66%
	32086A04600123	587,64	452,70	77,04%
	32086A04600124	5187,10	1767,60	34,08%
	32086A04600127	268,52	53,67	19,99%
	32086A04600128	312,93	76,15	24,33%
	32086A04600129	338,81	77,90	22,99%
	32086A04600130	330,01	73,96	22,41%
	32086A04600131	673,63	164,18	24,37%
	32086A04600132	758,66	165,10	21,76%
	32086A04600133	740,87	181,72	24,53%
	32086A04600135	2318,30	27,20	1,17%
	32086A04600137	869,97	398,84	45,85%
	32086A04600138	898,11	898,11	100,00%
	32086A04600139	886,24	407,57	45,99%
	32086A04600140	687,72	661,80	96,23%
	32086A04600141	375,17	375,17	100,00%
	32086A04600142	225,80	225,80	100,00%
	32086A04600143	259,64	259,64	100,00%
	32086A04600144	310,55	310,55	100,00%
	32086A04600145	332,60	332,60	100,00%
	32086A04600146	215,60	214,94	99,69%
	32086A04600149	1085,60	91,05	8,39%
	32086A04600249	272,71	272,71	100,00%
	32086A04600250	295,27	295,27	100,00%
	32086A04600251	318,80	291,89	91,56%
	32086A04600252	246,22	197,15	80,07%
	32086A04600253	678,67	266,73	39,30%
	32086A04600520	2564,58	574,39	22,40%
	32086A04600547	522,65	146,24	27,98%
	32086A04700110	1120,35	1000,13	89,27%
	32086A04700112	73,91	73,35	99,24%
	32086A04700113	69,19	53,71	77,63%
	32086A04700115	68,15	68,15	100,00%
	32086A04700116	108,62	65,54	60,34%
	32086A04700117	84,13	58,16	69,14%
	32086A04700118	95,76	53,47	55,84%
	32086A04700119	114,60	44,80	39,09%
	32086A04700120	30,76	30,76	100,00%
	32086A04700121	190,72	109,53	57,43%
	32086A04700122	209,44	111,73	53,35%
	32086A04700123	333,92	203,32	60,89%
	32086A04700124	70,90	57,05	80,47%

Plano Nº 0303A-0302	Referencia Catastral	Superficie (m ²)	Superficie Afectada (m ²)	Porcentaxe Afectada
	32086A04700125	126,74	126,74	100,00%
	32086A04700126	34,78	34,78	100,00%
	32086A04700127	45,05	15,76	34,99%
	32086A04700128	240,09	195,89	81,59%
	32086A04700129	334,73	237,75	71,03%
	32086A04700130	386,98	227,34	58,75%
	32086A04700131	366,85	265,45	72,36%
	32086A04700132	369,19	221,70	60,05%
	32086A04700133	510,35	301,19	59,02%
	32086A04700136	204,77	191,34	93,44%
	32086A04700137	185,58	176,30	95,00%
	32086A04700138	146,90	146,90	100,00%
	32086A04700139	172,86	172,86	100,00%
	32086A04700140	108,49	108,18	99,72%
	32086A04700141	1423,62	1157,55	81,31%
	32086A04700143	702,78	496,71	70,68%
	32086A04700144	332,90	218,78	65,72%
	32086A04700145	460,33	312,03	67,78%
	32086A04700146	430,18	203,37	47,28%
	32086A04700147	564,99	519,32	91,92%
	32086A04700157	4551,00	3682,24	80,91%
	32086A04700158	3736,25	2001,75	53,58%
	32086A04700160	1931,61	1117,40	57,85%
	32086A04700171	1051,03	459,26	43,70%
	32086A04700183	1004,36	335,05	33,36%
	32086A04700185	72,49	16,90	23,32%
	32086A04700189	2862,29	1082,83	37,83%
	32086A04700191	488,91	277,78	56,82%
	32086A04700192	482,91	276,01	57,16%
	32086A04700193	493,69	161,74	32,76%
	32086A04700194	453,56	144,46	31,85%
	32086A04700195	627,38	164,04	26,15%
	32086A04700196	480,28	155,72	32,42%
	32086A04700197	647,89	162,38	25,06%
	32086A04700198	910,50	215,39	23,66%
	32086A04700199	192,57	77,33	40,16%
	32086A04700201	466,04	101,89	21,86%
	32086A04700202	975,99	208,20	21,33%
	32086A04700204	927,36	239,17	25,79%
	32086A04700205	784,64	254,72	32,46%
	32086A04700206	941,40	353,89	37,59%
	32086A04700208	325,62	131,85	40,49%
	32086A04700209	762,70	295,15	38,70%
	32086A04700210	865,64	398,41	46,03%
	32086A04700211	462,81	220,09	47,55%

Plano Nº 0303A-0302	Referencia Catastral	Superficie (m ²)	Superficie Afectada (m ²)	Porcentaxe Afectada
	32086A04700212	637,08	265,97	41,75%
	32086A04700213	985,75	340,92	34,58%
	32086A04700214	877,28	224,26	25,56%
	32086A04700216	842,48	155,07	18,41%
	32086A04700218	2597,52	976,00	37,57%
	32086A04700219	1103,07	399,48	36,22%
	32086A04700220	735,71	259,66	35,29%
	32086A04700221	1173,34	426,95	36,39%
	32086A04700222	239,67	231,80	96,72%
	32086A04700223	516,15	516,15	100,00%
	32086A04700224	507,25	507,25	100,00%
	32086A04700225	399,08	399,08	100,00%
	32086A04700226	330,33	54,60	16,53%
	32086A04700227	575,49	87,25	15,16%
	32086A04700228	477,46	26,90	5,63%
	32086A04700229	2218,30	526,36	23,73%
	32086A04700230	352,45	352,45	100,00%
	32086A04700258	199,41	199,28	99,93%
	32086A04700259	202,21	198,12	97,98%
	32086A04700575	1499,06	423,70	28,26%
	32086A04700578	466,53	236,13	50,62%
	32086A04700588	104,56	86,39	82,62%
	32086A04700589	144,07	45,10	31,30%
	32086A04700603	1220,32	822,60	67,41%
	32086A04900128	1095,35	103,61	9,46%
	32086A04900133	9781,15	384,06	3,93%
	32086A05100036	3359,45	875,55	26,06%
	32086A05100044	920,53	920,53	100,00%
	32086A05100045	965,42	965,02	99,96%
	32086A17800005	349,87	346,09	98,92%
	32086A17800007	18,02	18,02	100,00%
	32086A17800008	272,98	272,98	100,00%
	32086A17800009	225,47	225,47	100,00%
	32086A17800014	74,85	74,85	100,00%
	32086A17800015	267,86	267,86	100,00%
	32086A17800016	300,82	300,82	100,00%
	32086A17800017	496,56	496,56	100,00%
	32086A17800018	60,79	60,79	100,00%
	32086A17800019	53,17	53,17	100,00%
	32086A17800020	61,17	61,17	100,00%
	32086A17800021	53,97	53,97	100,00%
	32086A17800022	359,89	359,89	100,00%
	32086A17800023	528,51	528,51	100,00%
	32086A17800024	324,19	324,19	100,00%
	32086A17800025	288,68	238,38	82,58%

Plano Nº 0303A-0302	Referencia Catastral	Superficie (m ²)	Superficie Afectada (m ²)	Porcentaxe Afectada
	32086A17800026	251,52	243,17	96,68%
	32086A17800027	241,13	222,13	92,12%
	32086A17800028	224,71	196,83	87,59%
	32086A17800029	391,64	19,74	5,04%
	32086A17800030	400,35	216,61	54,11%
	32086A17800031	163,32	156,92	96,08%
	32086A17800032	982,90	332,97	33,88%
	32086A17800034	1168,56	37,79	3,23%
	32086A17800060	797,50	659,59	82,71%
	32086A17800061	250,33	250,33	100,00%
	32086A17800062	540,01	540,01	100,00%
	32086A17800063	419,94	419,94	100,00%
	32086A17800064	231,48	221,56	95,71%
	32086A17800107	439,61	437,72	99,57%
	32086A17800108	723,58	723,58	100,00%
	32086A17800109	327,95	327,95	100,00%
	32086A17800110	423,72	423,72	100,00%
	32086A17800111	202,06	168,44	83,36%
	32086A17800112	533,25	431,99	81,01%
	32086A17800113	507,60	311,08	61,28%
	32086A17800114	1557,49	490,28	31,48%
	32086A17800115	497,21	288,80	58,08%
	32086A17800116	801,90	586,26	73,11%
	32086A17800117	865,85	619,62	71,56%
	32086A17800118	697,33	542,86	77,85%
	32086A17800119	587,03	368,81	62,83%
	32086A50300246	1001,02	1001,02	100,00%
	32086A50300261	4213,21	3626,86	86,08%
	32086A50300327	4447,93	2772,92	62,34%
	32086A50300328	2270,55	2119,09	93,33%
	32086A50300332	1317,06	1312,00	99,62%
	32086A50300333	2106,88	2096,38	99,50%
	32086A50300335	3761,97	3698,61	98,32%
	32086A50300355	3348,71	731,06	21,83%
	32086A50300356	4511,93	1878,05	41,62%
	32086A50300361	1184,74	1184,74	100,00%
	32086A50300362	994,99	994,99	100,00%
	32086A50300363	606,20	429,68	70,88%
	32086A50300364	428,33	403,30	94,16%
	32086A50300377	2849,67	43,59	1,53%
	32086A50300378	1002,46	578,35	57,69%
	32086A50300379	7109,78	1968,77	27,69%
	32086A50300380	969,78	594,11	61,26%
	32086A50300381	2134,15	843,20	39,51%
	32086A50300382	1532,16	1156,92	75,51%

Plano Nº 0303A-0302	Referencia Catastral	Superficie (m ²)	Superficie Afectada (m ²)	Porcentaje Afectada
	32086A50300383	2108,54	1239,26	58,77%
	32086A50300384	866,83	866,83	100,00%
	32086A50300385	911,78	911,67	99,99%
	32086A50300387	4736,90	4692,88	99,07%
	32086A50300388	3666,09	1847,22	50,39%
	32086A50300398	5173,79	1082,35	20,92%
	32086A50300399	3441,97	3383,68	98,31%
	32086A50300400	3406,10	1012,33	29,72%
	32086A50300401	3781,45	1008,92	26,68%
	32086A50300583	1552,85	1551,62	99,92%
	32086A50300681	2180,42	769,16	35,28%
	32086A50300682	3262,89	1181,05	36,20%
	32086A50300683	2313,59	950,16	41,07%
	32086A50300684	2644,46	1156,45	43,73%
	32086A50300685	2919,99	1430,75	49,00%
	32086A50300686	2312,50	550,23	23,79%
	32086A50300688	767,51	764,93	99,66%
	32086A50300689	580,14	580,14	100,00%
	32086A50300690	391,84	324,94	82,93%
	32086A50300691	1573,14	1160,38	73,76%
	32086A50300692	3294,75	253,22	7,69%
	32086A50300693	5167,91	722,12	13,97%
	32086A50300694	1238,81	383,58	30,96%
	32086A50300695	1424,03	285,16	20,02%
	32086A50300696	3522,75	122,80	3,49%
	32086A50300706	948,22	61,60	6,50%
	32086A50300748	6528,33	960,22	14,71%
	32086A50300750	2815,96	149,94	5,32%
	32086A50300764	2757,94	305,77	11,09%
	32086A50300765	795,59	386,71	48,61%
	32086A50300766	1422,34	776,04	54,56%
	32086A50300767	2942,33	2537,20	86,23%
	32086A50300768	2054,24	2051,90	99,89%
	32086A50300770	1621,90	721,10	44,46%
	32086A50300771	1134,55	489,89	43,18%
	32086A50300773	1641,43	860,86	52,45%
	32086A50300774	2818,05	1810,19	64,24%
	32086A50300775	3704,62	850,16	22,95%
	32086A50300782	1579,53	1036,80	65,64%
	32086A50300784	177,89	13,06	7,34%
	32086A50300785	1489,61	894,79	60,07%
	32086A50300786	2549,64	1474,23	57,82%
	32086A50300788	1636,59	825,32	50,43%
	32086A50300789	1250,79	1071,22	85,64%
	32086A50300790	1329,85	1310,71	98,56%

Plano Nº 0303A-0302	Referencia Catastral	Superficie (m ²)	Superficie Afectada (m ²)	Porcentaxe Afectada
	32086A50300792	2075,54	150,51	7,25%
	32086A50300793	1224,12	327,46	26,75%
	32086A50300799	707,01	314,50	44,48%
	32086A50300800	599,87	599,87	100,00%
	32086A50300801	618,86	618,86	100,00%
	32086A50300802	464,45	464,45	100,00%
	32086A50300803	250,21	250,21	100,00%
	32086A50300804	2527,12	2013,73	79,68%
	32086A50300818	1305,21	691,99	53,02%
	32086A50300821	29665,73	2716,64	9,16%
	32086A50300822	708,56	301,35	42,53%
	32086A50300823	762,11	331,88	43,55%
	32086A50300824	3370,83	2950,41	87,53%
	32086A50300825	1470,12	1468,07	99,86%
	32086A50300826	1560,82	1548,26	99,20%
	32086A50300827	414,12	166,18	40,13%
	32086A50301018	2397,78	1149,26	47,93%
	32086A50301019	575,75	575,75	100,00%
	32086A50301020	621,94	621,94	100,00%
	32086A50301021	659,75	659,75	100,00%
	32086A50301022	1887,74	1887,74	100,00%
	32086A50301023	628,18	495,93	78,95%
	32086A50301024	585,24	436,21	74,54%
	32086A50301025	921,42	511,09	55,47%
	32086A50301026	578,20	99,64	17,23%
	32086A50301032	3058,40	173,94	5,69%
	32086A50301037	851,27	824,72	96,88%
	32086A50301038	493,80	493,80	100,00%
	32086A50301039	636,27	636,27	100,00%
	32086A50301040	418,73	412,92	98,61%
	32086A50301049	2946,28	1257,57	42,68%
	32086A50301050	1355,26	1344,90	99,24%
	32086A50301051	2681,06	2271,07	84,71%
	32086A50301052	1073,55	1065,31	99,23%
	32086A50301053	745,03	740,29	99,36%
	32086A50301054	3121,10	1068,92	34,25%
	32086A50301056	2023,69	834,37	41,23%
	32086A50301057	1444,31	1442,80	99,90%
	32086A50301059	595,20	557,39	93,65%
	32086A50301060	895,65	895,65	100,00%
	32086A50301061	316,81	316,81	100,00%
	32086A50301062	1816,03	632,67	34,84%
	32086A50301063	670,40	663,91	99,03%
	32086A50301064	1597,13	283,42	17,75%
	32086A50301065	559,39	314,37	56,20%

Plano Nº 0303A-0302	Referencia Catastral	Superficie (m ²)	Superficie Afectada (m ²)	Porcentaxe Afectada
	32086A50301066	586,89	342,19	58,31%
	32086A50301067	758,36	745,62	98,32%
	32086A50301068	2640,01	2639,99	100,00%
	32086A50301069	2619,94	1700,71	64,91%
	32086A50301070	1027,16	788,72	76,79%
	32086A50301071	1041,43	1041,43	100,00%
	32086A50301072	597,53	597,53	100,00%
	32086A50301073	629,57	629,57	100,00%
	32086A50301074	433,64	433,64	100,00%
	32086A50301439	876,19	62,53	7,14%
	32086A50301440	3074,85	2474,35	80,47%
	32086A50301441	3752,23	2629,02	70,07%
	32086A50301442	3586,46	3548,22	98,93%
	32086A50301470	2242,97	1913,71	85,32%
	32086A50301471	1966,07	699,69	35,59%
	32086A50301472	1047,16	212,31	20,27%
	32086A50301475	1707,17	596,19	34,92%
	32086A50301477	351,37	184,47	52,50%
	32086A50301478	350,69	191,03	54,47%
	32086A50301479	339,50	104,43	30,76%
	32086A50301480	2541,05	1559,14	61,36%
	32086A50301481	417,56	204,66	49,01%
	32086A50301482	648,06	246,07	37,97%
	32086A50301483	684,43	52,42	7,66%
	32086A50301484	1785,52	56,60	3,17%
	32086A50301524	307,83	307,83	100,00%
	32086A50301525	686,94	253,85	36,95%
	32086A50301526	798,75	798,75	100,00%
	32086A50301527	525,80	525,80	100,00%
	32086A50301528	675,20	675,20	100,00%
	32086A50301529	487,74	115,09	23,60%
	32086A50301530	477,18	171,65	35,97%
	32086A50301531	759,93	110,57	14,55%
	32086A50301534	1552,67	1167,93	75,22%
	32086A50301535	1895,02	19,74	1,04%
	32086A50301615	1418,85	924,17	65,13%
	32086A50301616	1182,81	1182,81	100,00%
	32086A50301617	744,09	744,09	100,00%
	32086A50301619	1163,84	546,61	46,97%
	32086A50301620	300,52	238,62	79,40%
	32086A50301621	9386,87	393,05	4,19%
	32086A50305001	31482,34	6323,59	20,09%
	32086A50305866	472,44	18,46	3,91%
	32086A50310400	3343,65	916,37	27,41%
	32086A50310678	2452,00	2444,01	99,67%

Plano Nº 0303A-0302	Referencia Catastral	Superficie (m²)	Superficie Afectada (m²)	Porcentaxe Afectada
	32086A50310680	2150,88	926,18	43,06%
	32086A50310687	3960,61	1112,97	28,10%
	32086A50311467	6484,39	6249,31	96,37%
	32086A50311523	89,02	19,33	21,71%
	32086A50320403	5514,80	496,76	9,01%
	32086A50320678	3000,94	2510,10	83,64%
	32086A50320935	811,72	519,47	64,00%
	32086A50320936	487,68	286,56	58,76%
	32086A50320938	529,61	172,30	32,53%
	32086A50321467	5285,71	3696,86	69,94%
	32086A50321523	134,24	34,59	25,77%
	32086A50330260	968,65	47,76	4,93%
	32086A50360557	2447,18	187,53	7,66%
	32086A50360565	625,48	47,91	7,66%

Plano Nº 0303A-0303	Referencia Catastral	Superficie (m ²)	Superficie Afectada (m ²)	Porcentaxe Afectada
	000100600PG34C	194,07	194,07	100,00%
	000712000PG34C	254,00	91,02	35,84%
	000714300PG34C	370,17	93,53	25,27%
	000717100PG34C	250,80	123,38	49,20%
	000807500PG34C	69,77	69,77	100,00%
	000809300PG34C	594,23	100,19	16,86%
	001102100PG34E	81,71	81,71	100,00%
	001605600PG34E	689,63	45,55	6,60%
	002004400PG24F	540,93	249,60	46,14%
	002100700PG34C	1048,29	87,54	8,35%
	002102000PG34E	105,74	23,99	22,68%
	002103700PG34E	251,99	76,50	30,36%
	002106000PG34C	149,98	149,98	100,00%
	002106100PG34C	1000,89	573,05	57,25%
	002106200PG34C	172,36	170,73	99,05%
	002106800PG34E	236,34	236,34	100,00%
	002107300PG34E	193,02	29,78	15,43%
	002107400PG34E	1082,32	16,50	1,52%
	002108000PG34E	186,03	49,03	26,36%
	002200500PG34E	991,72	45,98	4,64%
	002500400PG34E	180,89	180,89	100,00%
	0048532PG3405S	559,47	559,47	100,00%
	0048533PG3405S	559,05	559,05	100,00%
	0048534PG3405S	200,60	84,88	42,31%
	0048599PG3405S	256,72	247,46	96,39%
	0154301PG3405S	2028,24	211,17	10,41%
	0154332PG3405S	278,82	106,03	38,03%
	0154333PG3405S	2462,92	2461,72	99,95%
	0154334PG3405S	850,58	850,58	100,00%
	0154335PG3405S	641,27	628,70	98,04%
	0154336PG3405S	900,62	290,07	32,21%
	0154342PG3405S	1804,13	186,26	10,32%
	0849706PG3404N	1910,72	476,93	24,96%
	0849707PG3404N	2042,05	595,41	29,16%
	0849708PG3404N	3394,94	1682,96	49,57%
	0849709PG3404N	1618,05	224,55	13,88%
	1050601PG3404N	1576,38	175,42	11,13%
	1050602PG3404N	1746,63	175,22	10,03%
	1050604PG3404N	2284,71	180,98	7,92%
	32086A01200004	268,76	268,76	100,00%
	32086A01200005	2263,32	478,62	21,15%
	32086A01200006	3712,02	1710,52	46,08%
	32086A01200007	1196,06	173,23	14,48%
	32086A01200009	8262,30	5757,09	69,68%
	32086A01200010	1334,16	1210,49	90,73%

Plano Nº 0303A-0303	Referencia Catastral	Superficie (m ²)	Superficie Afectada (m ²)	Porcentaxe Afectada
	32086A01200011	549,11	524,04	95,43%
	32086A01200012	1707,33	1681,95	98,51%
	32086A01200021	811,47	158,72	19,56%
	32086A01200022	747,11	153,65	20,57%
	32086A01200074	3653,22	1597,47	43,73%
	32086A01200077	5882,87	1966,43	33,43%
	32086A01200078	4000,49	2071,79	51,79%
	32086A01200092	2027,64	116,68	5,75%
	32086A01200093	2332,56	1922,22	82,41%
	32086A01200094	858,68	858,68	100,00%
	32086A01200095	965,52	960,85	99,52%
	32086A01200098	1632,85	1629,32	99,78%
	32086A01200099	540,63	477,59	88,34%
	32086A01200100	246,71	238,18	96,54%
	32086A01200104	3574,81	1530,05	42,80%
	32086A01200105	13597,33	98,99	0,73%
	32086A01200130	5914,81	327,76	5,54%
	32086A01200149	1782,00	1762,87	98,93%
	32086A01200169	553,76	553,76	100,00%
	32086A01200170	616,87	616,87	100,00%
	32086A01200171	760,41	605,43	79,62%
	32086A01200172	732,93	99,62	13,59%
	32086A01200185	782,93	517,21	66,06%
	32086A01200186	884,81	597,91	67,57%
	32086A01200187	865,68	565,87	65,37%
	32086A01200188	895,51	509,99	56,95%
	32086A01200189	471,98	376,30	79,73%
	32086A01200190	573,43	491,45	85,70%
	32086A01200191	604,38	506,23	83,76%
	32086A01200192	1203,64	830,84	69,03%
	32086A01200193	769,20	689,95	89,70%
	32086A01200197	53464,98	32449,36	60,69%
	32086A03400275	1632,52	36,92	2,26%
	32086A03400276	1019,02	359,73	35,30%
	32086A03400278	7919,74	4624,56	58,39%
	32086A03400288	740,90	731,85	98,78%
	32086A03400289	653,99	653,86	99,98%
	32086A03400298	345,79	345,79	100,00%
	32086A03400299	688,74	152,47	22,14%
	32086A03400300	402,72	178,79	44,40%
	32086A03400304	358,47	99,69	27,81%
	32086A03400305	265,11	67,57	25,49%
	32086A03400310	1054,15	295,08	27,99%
	32086A03400311	971,67	971,59	99,99%
	32086A03400312	3001,73	1797,20	59,87%

Plano Nº 0303A-0303	Referencia Catastral	Superficie (m ²)	Superficie Afectada (m ²)	Porcentaxe Afectada
	32086A03500305	3944,69	4,13	0,10%
	32086A03500307	1553,32	177,15	11,40%
	32086A03500311	1338,87	523,37	39,09%
	32086A03500312	992,03	501,66	50,57%
	32086A03500313	843,93	587,51	69,62%
	32086A03500314	219,69	77,80	35,41%
	32086A03500315	622,58	622,58	100,00%
	32086A03500316	357,82	357,82	100,00%
	32086A03500317	499,21	499,21	100,00%
	32086A03500318	586,95	586,95	100,00%
	32086A03500319	905,80	556,35	61,42%
	32086A03500320	1595,78	1595,78	100,00%
	32086A03500321	2032,31	2032,31	100,00%
	32086A03500322	2490,40	1296,87	52,07%
	32086A03600002	1462,56	4,92	0,34%
	32086A03600005	8338,37	3704,48	44,43%
	32086A03600006	4424,47	1584,29	35,81%
	32086A03600007	664,11	394,63	59,42%
	32086A03600009	5628,93	2160,42	38,38%
	32086A03600013	990,64	897,53	90,60%
	32086A03600014	479,70	479,70	100,00%
	32086A03600015	558,84	558,84	100,00%
	32086A03600016	1362,42	963,92	70,75%
	32086A03600017	1989,51	1869,99	93,99%
	32086A03600018	687,86	624,28	90,76%
	32086A03600019	292,17	246,01	84,20%
	32086A03600020	1372,60	845,76	61,62%
	32086A03600035	1339,38	614,37	45,87%
	32086A03600060	3444,98	637,13	18,49%
	32086A03600061	9643,23	8625,45	89,45%
	32086A03600067	1143,80	443,74	38,80%
	32086A03600068	960,54	342,62	35,67%
	32086A03600069	894,47	370,82	41,46%
	32086A03600076	935,35	934,62	99,92%
	32086A03600077	477,89	477,89	100,00%
	32086A03600078	526,12	514,40	97,77%
	32086A03600079	395,01	331,26	83,86%
	32086A03600080	822,23	595,74	72,45%
	32086A03600081	1098,75	528,80	48,13%
	32086A03600082	1073,54	501,60	46,72%
	32086A03600083	360,37	176,91	49,09%
	32086A03600084	343,37	162,65	47,37%
	32086A03600085	330,06	152,53	46,21%
	32086A03600086	719,20	384,78	53,50%
	32086A03600087	445,60	225,29	50,56%

Plano Nº 0303A-0303	Referencia Catastral	Superficie (m ²)	Superficie Afectada (m ²)	Porcentaxe Afectada
	32086A03600093	575,64	330,87	57,48%
	32086A03600094	1427,92	631,88	44,25%
	32086A03600096	1524,96	661,44	43,37%
	32086A03600101	1363,18	436,00	31,98%
	32086A03600102	1232,07	264,76	21,49%
	32086A03600103	3797,03	1421,75	37,44%
	32086A03600111	1383,72	1251,46	90,44%
	32086A03600113	1062,91	1051,25	98,90%
	32086A03600114	566,12	566,12	100,00%
	32086A03600115	875,65	838,05	95,71%
	32086A03600118	469,50	464,90	99,02%
	32086A03600119	559,55	272,80	48,75%
	32086A03600120	460,41	212,74	46,21%
	32086A03600121	570,93	297,11	52,04%
	32086A03600122	1100,85	706,35	64,16%
	32086A03600123	452,50	378,42	83,63%
	32086A03600131	1895,13	1498,50	79,07%
	32086A03600133	922,74	435,88	47,24%
	32086A03600134	837,57	397,51	47,46%
	32086A03600135	2140,03	1605,43	75,02%
	32086A03600137	1486,79	1164,20	78,30%
	32086A03600138	1642,11	1001,63	61,00%
	32086A03600141	343,94	343,94	100,00%
	32086A03600142	403,33	339,28	84,12%
	32086A03600151	765,42	671,18	87,69%
	32086A03600152	110,27	110,27	100,00%
	32086A03600164	770,13	41,57	5,40%
	32086A03600166	395,27	129,55	32,78%
	32086A03600167	2684,13	2680,18	99,85%
	32086A03600168	598,47	576,52	96,33%
	32086A03600169	301,75	90,61	30,03%
	32086A03600170	236,24	37,27	15,78%
	32086A03600171	201,98	30,69	15,20%
	32086A03600172	399,16	75,20	18,84%
	32086A03600173	965,19	152,67	15,82%
	32086A03600174	317,21	26,47	8,34%
	32086A03600175	1383,42	1382,08	99,90%
	32086A03600176	266,99	246,35	92,27%
	32086A03600177	638,39	132,77	20,80%
	32086A03600178	680,87	88,33	12,97%
	32086A03600180	1987,33	370,30	18,63%
	32086A03600184	956,20	279,12	29,19%
	32086A03600185	728,42	728,42	100,00%
	32086A03600186	4719,33	420,67	8,91%
	32086A03600330	3007,10	436,64	14,52%

Plano Nº 0303A-0303	Referencia Catastral	Superficie (m ²)	Superficie Afectada (m ²)	Porcentaxe Afectada
	32086A03600331	1188,64	763,49	64,23%
	32086A03600332	1953,97	1376,93	70,47%
	32086A03600333	2763,23	1745,77	63,18%
	32086A03600337	8448,72	3255,54	38,53%
	32086A03600356	799,99	325,37	40,67%
	32086A03600357	1022,13	1022,13	100,00%
	32086A03600358	579,93	579,93	100,00%
	32086A03600359	491,18	490,55	99,87%
	32086A03600360	1080,46	1056,71	97,80%
	32086A03600363	1730,97	1721,78	99,47%
	32086A03600364	1392,82	1392,82	100,00%
	32086A03600365	1660,52	1593,78	95,98%
	32086A03600366	3259,77	1714,85	52,61%
	32086A03600368	1139,89	1133,07	99,40%
	32086A03600369	4103,28	2441,94	59,51%
	32086A03600371	3829,49	3760,05	98,19%
	32086A03600372	6155,97	5137,70	83,46%
	32086A03600376	2487,44	2401,19	96,53%
	32086A03600380	347,33	332,88	95,84%
	32086A03600381	327,25	327,25	100,00%
	32086A03600390	1210,81	969,82	80,10%
	32086A03600391	1397,60	1382,75	98,94%
	32086A03600392	827,47	98,36	11,89%
	32086A03600395	553,82	243,69	44,00%
	32086A03600397	723,59	628,28	86,83%
	32086A03600404	3502,05	1366,15	39,01%
	32086A03600445	4908,18	4890,66	99,64%
	32086A03600464	1303,38	608,03	46,65%
	32086A03600465	1331,61	1306,04	98,08%
	32086A03600466	1376,03	1376,03	100,00%
	32086A03600467	1187,65	907,49	76,41%
	32086A03600468	1909,46	1642,32	86,01%
	32086A03600470	1192,44	1192,36	99,99%
	32086A03600471	1251,90	649,49	51,88%
	32086A03600472	2462,53	2070,31	84,07%
	32086A03600473	742,88	742,47	99,94%
	32086A03600474	2655,65	1288,96	48,54%
	32086A03600475	253,82	253,82	100,00%
	32086A03600476	321,57	321,57	100,00%
	32086A03600486	646,24	646,10	99,98%
	32086A03600487	2221,47	128,45	5,78%
	32086A03600511	1807,80	608,32	33,65%
	32086A03600512	1147,20	484,53	42,24%
	32086A03600517	1791,82	809,21	45,16%
	32086A03600518	600,52	286,53	47,71%

Plano Nº 0303A-0303	Referencia Catastral	Superficie (m ²)	Superficie Afectada (m ²)	Porcentaxe Afectada
	32086A03600519	442,11	216,70	49,02%
	32086A03600520	6267,01	2878,88	45,94%
	32086A03600521	2237,43	958,82	42,85%
	32086A03600522	1295,71	312,32	24,10%
	32086A03600525	130,61	38,73	29,66%
	32086A03600526	372,42	15,79	4,24%
	32086A03600535	1025,06	489,53	47,76%
	32086A03600536	735,03	735,03	100,00%
	32086A03600537	923,69	331,95	35,94%
	32086A03600538	2425,65	1621,41	66,84%
	32086A03600539	1027,09	1027,09	100,00%
	32086A03600540	801,52	801,52	100,00%
	32086A03600541	735,50	268,38	36,49%
	32086A03600542	1297,30	1297,30	100,00%
	32086A03600543	547,02	204,33	37,35%
	32086A03600544	585,89	239,09	40,81%
	32086A03600545	572,55	124,82	21,80%
	32086A03600548	383,80	15,81	4,12%
	32086A03600549	397,67	102,76	25,84%
	32086A03600557	351,26	351,26	100,00%
	32086A03600569	723,52	723,52	100,00%
	32086A03600570	996,93	432,78	43,41%
	32086A03600571	329,75	84,43	25,60%
	32086A03600574	619,50	121,74	19,65%
	32086A03600583	3361,38	1659,14	49,36%
	32086A03600584	4326,05	3375,56	78,03%
	32086A03600588	898,50	849,20	94,51%
	32086A03600591	293,48	253,36	86,33%
	32086A03600612	2294,08	1548,77	67,51%
	32086A03600620	1580,37	115,84	7,33%
	32086A03600621	1711,33	102,74	6,00%
	32086A03600622	1960,41	99,99	5,10%
	32086A03600623	2571,36	145,25	5,65%
	32086A03600624	1433,51	84,95	5,93%
	32086A03600625	1380,85	92,94	6,73%
	32086A03600626	1380,85	93,14	6,75%
	32086A03600627	1638,05	97,89	5,98%
	32086A03600628	1363,96	76,59	5,62%
	32086A03700014	1831,22	1821,80	99,49%
	32086A03700015	3586,77	2116,70	59,01%
	32086A03700016	2505,33	1171,01	46,74%
	32086A03700017	1012,11	1001,90	98,99%
	32086A03700020	536,69	531,82	99,09%
	32086A03700023	1210,17	883,32	72,99%
	32086A03700024	49,76	49,76	100,00%

Plano Nº 0303A-0303	Referencia Catastral	Superficie (m ²)	Superficie Afectada (m ²)	Porcentaxe Afectada
	32086A03700029	114,40	114,40	100,00%
	32086A03700030	122,95	122,95	100,00%
	32086A03700031	274,56	271,30	98,81%
	32086A03700052	1169,18	922,07	78,86%
	32086A03700053	974,06	648,60	66,59%
	32086A03700054	2053,02	1226,17	59,73%
	32086A03700055	362,58	359,81	99,24%
	32086A03700056	480,62	319,01	66,37%
	32086A03700057	917,21	667,78	72,81%
	32086A03700058	768,69	766,97	99,78%
	32086A03700059	671,88	669,43	99,64%
	32086A03700060	484,29	483,22	99,78%
	32086A03700061	2079,25	2050,02	98,59%
	32086A03700069	3924,24	1201,59	30,62%
	32086A03700070	131,54	131,54	100,00%
	32086A03700071	1406,82	580,56	41,27%
	32086A03700072	1655,33	1367,42	82,61%
	32086A03700073	699,75	404,20	57,76%
	32086A03700074	273,87	161,10	58,82%
	32086A03700075	303,60	178,77	58,88%
	32086A03700076	2792,99	1779,43	63,71%
	32086A03700077	1376,42	1367,01	99,32%
	32086A03700078	1649,47	1041,68	63,15%
	32086A03700079	1717,76	1138,42	66,27%
	32086A03700080	2306,06	103,57	4,49%
	32086A03700089	1858,51	1009,24	54,30%
	32086A03700090	1352,62	761,53	56,30%
	32086A03700091	321,44	215,14	66,93%
	32086A03700092	397,28	203,23	51,16%
	32086A03700093	340,35	159,92	46,99%
	32086A03700094	588,07	267,87	45,55%
	32086A03700095	530,56	230,87	43,51%
	32086A03700098	743,76	115,35	15,51%
	32086A03700099	449,98	22,99	5,11%
	32086A03700106	801,10	655,48	81,82%
	32086A03700107	692,51	536,54	77,48%
	32086A03700108	1932,01	1816,11	94,00%
	32086A03700109	767,24	766,37	99,89%
	32086A03700110	611,47	592,63	96,92%
	32086A03700111	1148,71	839,09	73,05%
	32086A03700113	135,59	12,75	9,40%
	32086A03700114	123,80	19,92	16,09%
	32086A03700115	130,49	27,80	21,30%
	32086A03700116	65,83	16,65	25,29%
	32086A03700117	1229,02	831,15	67,63%

Plano Nº 0303A-0303	Referencia Catastral	Superficie (m ²)	Superficie Afectada (m ²)	Porcentaxe Afectada
	32086A03700118	1655,64	865,35	52,27%
	32086A03700119	279,98	144,36	51,56%
	32086A03700120	273,07	152,75	55,94%
	32086A03700121	974,31	304,37	31,24%
	32086A03700126	2364,19	1081,73	45,75%
	32086A03700127	1473,89	633,07	42,95%
	32086A03700128	1420,25	605,14	42,61%
	32086A03700129	1807,62	879,80	48,67%
	32086A03700130	1957,52	920,41	47,02%
	32086A03700131	9480,93	3586,95	37,83%
	32086A03700135	851,82	314,86	36,96%
	32086A03700136	3563,71	2384,73	66,92%
	32086A03700137	3329,88	2679,67	80,47%
	32086A03700138	387,22	114,49	29,57%
	32086A03700139	923,82	331,07	35,84%
	32086A03700140	995,87	371,13	37,27%
	32086A03700141	975,15	301,20	30,89%
	32086A03700142	850,04	723,53	85,12%
	32086A03700143	1588,23	1588,23	100,00%
	32086A03700145	1790,33	1790,32	100,00%
	32086A03700155	666,28	662,33	99,41%
	32086A03700156	700,58	700,57	100,00%
	32086A03700157	1273,68	625,28	49,09%
	32086A03700187	2369,51	1272,65	53,71%
	32086A03700192	637,48	637,48	100,00%
	32086A03700193	1149,18	1120,74	97,53%
	32086A03700194	1090,25	1069,01	98,05%
	32086A03700195	435,99	139,15	31,92%
	32086A03700207	166,95	166,95	100,00%
	32086A03700216	631,57	631,56	100,00%
	32086A03700218	1716,61	563,43	32,82%
	32086A03800035	2507,57	47,15	1,88%
	32086A03800036	688,26	46,68	6,78%
	32086A03800053	936,01	39,26	4,19%
	32086A03800054	2225,12	551,05	24,76%
	32086A03800055	851,34	317,04	37,24%
	32086A03800056	1650,59	858,18	51,99%
	32086A03800057	555,80	373,99	67,29%
	32086A03800059	2807,56	1485,45	52,91%
	32086A03800060	1411,27	393,78	27,90%
	32086A03800061	799,59	289,27	36,18%
	32086A03800062	662,23	220,01	33,22%
	32086A03800063	1220,67	465,49	38,13%
	32086A03800064	834,65	201,94	24,20%
	32086A03800065	1000,35	400,65	40,05%

Plano Nº 0303A-0303	Referencia Catastral	Superficie (m ²)	Superficie Afectada (m ²)	Porcentaxe Afectada
	32086A03800067	716,34	241,75	33,75%
	32086A03800068	1093,49	389,47	35,62%
	32086A03800069	363,60	109,48	30,11%
	32086A03800070	356,95	120,99	33,89%
	32086A03800071	390,63	151,90	38,88%
	32086A03800072	322,07	78,27	24,30%
	32086A03800073	392,19	91,62	23,36%
	32086A03800075	437,32	184,34	42,15%
	32086A03800076	460,21	96,97	21,07%
	32086A03800077	822,84	283,10	34,40%
	32086A03800078	673,93	271,27	40,25%
	32086A03800079	504,02	330,03	65,48%
	32086A03800080	1093,54	1093,54	100,00%
	32086A03800081	437,99	437,99	100,00%
	32086A03800082	386,55	386,55	100,00%
	32086A03800083	358,06	352,96	98,58%
	32086A03800084	354,20	336,41	94,98%
	32086A03800085	331,89	298,23	89,86%
	32086A03800086	299,20	252,51	84,39%
	32086A03800088	2731,45	1479,54	54,17%
	32086A03800089	852,67	610,49	71,60%
	32086A03800090	564,73	337,90	59,83%
	32086A03800091	564,13	343,70	60,93%
	32086A03800092	1338,81	827,38	61,80%
	32086A03800093	2777,34	2488,96	89,62%
	32086A03800094	740,47	241,03	32,55%
	32086A03800095	1129,38	286,01	25,32%
	32086A03800096	1396,41	431,73	30,92%
	32086A03800097	1051,63	338,94	32,23%
	32086A03800098	2171,79	891,39	41,04%
	32086A03800099	2736,34	1181,65	43,18%
	32086A03800100	1389,81	636,65	45,81%
	32086A03800101	3287,17	1590,05	48,37%
	32086A03800102	459,55	459,55	100,00%
	32086A03800103	413,14	411,80	99,68%
	32086A03800104	505,60	340,47	67,34%
	32086A03800108	311,07	161,59	51,95%
	32086A03800109	329,50	175,50	53,26%
	32086A03800110	330,89	278,94	84,30%
	32086A03800112	804,41	417,94	51,96%
	32086A03800113	666,92	416,55	62,46%
	32086A03800114	902,62	466,43	51,67%
	32086A03800115	1719,20	1062,53	61,80%
	32086A03800116	336,56	167,90	49,89%
	32086A03800117	540,98	324,11	59,91%

Plano Nº 0303A-0303	Referencia Catastral	Superficie (m ²)	Superficie Afectada (m ²)	Porcentaje Afectada
	32086A03800118	222,83	116,47	52,27%
	32086A03800119	297,58	172,11	57,84%
	32086A03800120	352,33	203,57	57,78%
	32086A03800121	790,67	479,26	60,61%
	32086A03800122	631,31	392,45	62,16%
	32086A03800124	575,37	353,89	61,51%
	32086A03800125	249,28	140,66	56,43%
	32086A03800126	278,53	114,64	41,16%
	32086A03800127	72,14	72,14	100,00%
	32086A03800128	53,89	53,89	100,00%
	32086A03800129	389,63	250,74	64,35%
	32086A03800130	175,64	114,34	65,10%
	32086A03800131	169,99	91,13	53,61%
	32086A03800140	495,82	338,95	68,36%
	32086A03800141	477,22	299,22	62,70%
	32086A03800142	284,07	172,04	60,57%
	32086A03800143	214,42	126,55	59,02%
	32086A03800146	206,85	206,85	100,00%
	32086A03800147	247,33	218,05	88,16%
	32086A03800148	824,10	278,01	33,74%
	32086A03800149	349,79	284,26	81,26%
	32086A03800150	263,41	177,04	67,21%
	32086A03800151	705,94	510,47	72,31%
	32086A03800152	122,64	53,64	43,74%
	32086A03800153	140,89	140,89	100,00%
	32086A03800154	103,59	103,59	100,00%
	32086A03800155	241,97	241,97	100,00%
	32086A03800156	40404,12	8981,42	22,23%
	32086A03800157	8556,08	3930,85	45,94%
	32086A03800160	2167,10	1724,56	79,58%
	32086A03800163	651,62	356,61	54,73%
	32086A03800165	834,65	367,22	44,00%
	32086A03800177	1012,10	564,52	55,78%
	32086A03800178	1237,61	759,92	61,40%
	32086A03800179	188,74	111,88	59,27%
	32086A03800180	1002,94	254,92	25,42%
	32086A03800181	1050,41	291,68	27,77%
	32086A04000011	3217,59	2200,54	68,39%
	32086A04000012	398,27	202,10	50,74%
	32086A04000013	359,09	359,09	100,00%
	32086A04000014	327,79	327,79	100,00%
	32086A04000015	191,04	173,27	90,70%
	32086A04000016	858,00	55,94	6,52%
	32086A04000017	1817,91	1014,50	55,81%
	32086A04000018	1645,83	859,67	52,23%

Plano Nº 0303A-0303	Referencia Catastral	Superficie (m ²)	Superficie Afectada (m ²)	Porcentaje Afectada
	32086A04000019	2440,11	1997,58	81,86%
	32086A04000020	4696,86	1320,38	28,11%
	32086A04000021	4088,94	2137,63	52,28%
	32086A04000022	1017,10	150,27	14,77%
	32086A04000023	886,82	112,63	12,70%
	32086A04000024	2469,42	57,16	2,31%
	32086A04000026	460,29	53,89	11,71%
	32086A04000027	754,13	397,05	52,65%
	32086A04000028	932,33	515,79	55,32%
	32086A04000029	1358,40	667,73	49,16%
	32086A04000035	11833,44	8002,43	67,63%
	32086A04000036	6307,49	5226,23	82,86%
	32086A04000037	798,39	114,63	14,36%
	32086A04000038	39008,41	17406,80	44,62%
	32086A04000092	1293,38	720,04	55,67%
	32086A04000093	1151,91	710,99	61,72%
	32086A04000094	2319,16	1360,06	58,64%
	32086A04000095	1117,75	461,15	41,26%
	32086A04000096	2705,91	1206,35	44,58%
	32086A04000097	884,18	445,40	50,37%
	32086A04000098	1608,23	794,17	49,38%
	32086A04000099	3559,30	1441,25	40,49%
	32086A04000100	1695,40	1055,96	62,28%
	32086A04000101	1256,56	802,52	63,87%
	32086A04000102	2793,61	981,83	35,15%
	32086A04000103	1046,85	636,98	60,85%
	32086A04000105	3680,69	2507,47	68,12%
	32086A04000106	493,64	123,06	24,93%
	32086A04000108	2441,10	1486,24	60,88%
	32086A04000109	338,02	193,76	57,32%
	32086A04000116	5412,03	1524,14	28,16%
	32086A04000121	6387,16	4032,19	63,13%
	32086A04000122	1987,73	1483,69	74,64%
	32086A04000123	1870,02	1870,02	100,00%
	32086A04000124	1843,52	1843,52	100,00%
	32086A04100003	15004,52	6743,32	44,94%
	32086A04100004	158,60	158,60	100,00%
	32086A04100005	64,11	64,11	100,00%
	32086A04100006	86,55	86,55	100,00%
	32086A04100007	166,27	166,27	100,00%
	32086A04100008	146,92	146,92	100,00%
	32086A04100009	260,06	256,10	98,48%
	32086A04100035	576,08	566,41	98,32%
	32086A04100036	1187,65	1187,65	100,00%
	32086A04100043	1343,99	346,24	25,76%

Plano Nº 0303A-0303	Referencia Catastral	Superficie (m ²)	Superficie Afectada (m ²)	Porcentaxe Afectada
	32086A04100044	861,91	332,86	38,62%
	32086A04100047	1849,17	814,96	44,07%
	32086A04100049	487,51	487,51	100,00%
	32086A04100050	621,86	621,86	100,00%
	32086A04100051	950,89	557,69	58,65%
	32086A04100052	316,42	266,54	84,24%
	32086A04100053	193,47	10,21	5,28%
	32086A04100057	416,25	256,90	61,72%
	32086A04100058	598,76	244,49	40,83%
	32086A04100059	508,05	355,50	69,97%
	32086A04100060	3235,05	917,95	28,38%
	32086A04100068	9376,18	5418,30	57,79%
	32086A04100077	1698,81	207,45	12,21%
	32086A04100179	457,61	63,50	13,88%
	32086A04100180	5302,87	3442,31	64,91%
	32086A04100181	405,31	300,04	74,03%
	32086A04100182	1240,71	1222,49	98,53%
	32086A04100183	498,36	451,69	90,63%
	32086A04100184	232,06	180,67	77,86%
	32086A04100185	339,19	232,06	68,42%
	32086A04100186	679,44	264,18	38,88%
	32086A04100188	1903,16	459,21	24,13%
	32086A04100192	1019,08	407,16	39,95%
	32086A04100193	469,49	293,59	62,53%
	32086A04100194	247,97	247,97	100,00%
	32086A04100195	358,99	358,99	100,00%
	32086A04100196	156,87	156,87	100,00%
	32086A04100197	176,45	176,45	100,00%
	32086A04100198	157,42	157,42	100,00%
	32086A04100199	233,66	232,04	99,31%
	32086A04100205	856,78	851,02	99,33%
	32086A04100206	1132,72	1130,25	99,78%
	32086A04100212	360,00	178,85	49,68%
	32086A04200102	748,49	52,34	6,99%
	32086A04700001	1339,46	1339,46	100,00%
	32086A04700002	691,58	691,58	100,00%
	32086A04700003	579,94	579,94	100,00%
	32086A04700004	1189,71	1189,71	100,00%
	32086A04700005	1561,33	1030,71	66,02%
	32086A04700006	1225,47	496,31	40,50%
	32086A04700009	1212,06	365,80	30,18%
	32086A04700010	2739,39	823,67	30,07%
	32086A04700016	3979,56	1275,48	32,05%
	32086A04700489	961,29	95,36	9,92%
	32086A04700492	5205,35	4486,29	86,19%

Plano Nº 0303A-0303	Referencia Catastral	Superficie (m ²)	Superficie Afectada (m ²)	Porcentaxe Afectada
	32086A04700493	1558,98	8,42	0,54%
	32086A04700494	1169,90	501,95	42,91%
	32086A04700495	1402,77	1180,02	84,12%
	32086A04700496	1297,72	1244,15	95,87%
	32086A04700497	786,65	786,65	100,00%
	32086A04700499	1147,83	1138,15	99,16%
	32086A04700501	3159,14	2642,62	83,65%
	32086A04700508	5136,69	223,64	4,35%
	32086A04700509	17483,93	8524,34	48,76%
	32086A04700510	404,40	404,40	100,00%
	32086A04700513	2275,19	1996,10	87,73%
	32086A04700514	1412,78	1048,07	74,18%
	32086A04700515	986,74	764,15	77,44%
	32086A04700516	1009,53	621,42	61,56%
	32086A04700569	682,35	682,35	100,00%
	32086A04700570	630,81	623,15	98,78%
	32086A04700577	398,15	397,65	99,87%
	32086A06200068	1150,97	893,96	77,67%
	32086A06200070	2077,62	1237,25	59,55%
	32086A06200071	611,75	611,75	100,00%
	32086A06200072	434,10	415,09	95,62%
	32086A06200073	3328,46	2871,53	86,27%
	32086A06200074	3641,90	2062,75	56,64%
	32086A06200145	3026,20	919,44	30,38%
	32086A06200149	1869,21	226,72	12,13%
	32086A06200161	1102,89	1086,15	98,48%
	32086A06200162	1360,14	1064,60	78,27%
	32086A06200163	191,36	153,84	80,39%
	32086A06200164	254,88	206,68	81,09%
	32086A06200165	251,61	194,11	77,15%
	32086A06200166	347,78	277,13	79,69%
	32086A06200167	5042,49	4094,05	81,19%
	32086A06200168	5886,93	1288,93	21,89%
	32086A06200170	2132,41	76,45	3,59%
	32086A06200171	4197,67	182,88	4,36%
	32086A06200175	910,87	232,99	25,58%
	32086A06200176	657,07	333,84	50,81%
	32086A06200177	547,80	343,27	62,66%
	32086A06200211	721,07	450,51	62,48%
	32086A06200212	1102,49	682,41	61,90%
	32086A06200213	782,79	320,44	40,94%
	32086A06200214	894,21	74,56	8,34%
	32086A06200330	57702,75	4667,90	8,09%
	32086A06200365	5223,66	63,64	1,22%
	32086A06200372	2207,49	2073,01	93,91%

Plano Nº 0303A-0303	Referencia Catastral	Superficie (m ²)	Superficie Afectada (m ²)	Porcentaxe Afectada
	32086A06300022	236,53	131,26	55,49%
	32086A06300023	785,25	313,33	39,90%
	32086A06300024	905,58	241,70	26,69%
	32086A06300026	1069,45	528,55	49,42%
	32086A06300027	2227,62	222,41	9,98%
	32086A06300028	1318,96	1253,86	95,06%
	32086A06300030	932,45	880,47	94,43%
	32086A06300031	526,43	483,23	91,79%
	32086A06300033	193,39	193,39	100,00%
	32086A06300035	1732,72	1686,68	97,34%
	32086A06300036	1333,60	1279,34	95,93%
	32086A06300037	709,53	302,37	42,62%
	32086A06300038	603,33	222,95	36,95%
	32086A06300039	971,54	385,87	39,72%
	32086A06300045	70,72	70,71	99,99%
	32086A06300046	110,92	110,92	100,00%
	32086A06300047	217,17	192,50	88,64%
	32086A06300048	61,11	27,16	44,45%
	32086A06300049	46,49	46,49	100,00%
	32086A06300051	106,15	106,14	99,99%
	32086A06300053	338,40	208,85	61,72%
	32086A06300054	221,82	10,83	4,88%
	32086A06300055	162,39	153,33	94,42%
	32086A06300061	13,64	13,64	100,00%
	32086A06300062	32,69	32,69	100,00%
	32086A06300063	56,30	56,30	100,00%
	32086A06300064	88,06	88,06	100,00%
	32086A06300065	64,01	64,01	100,00%
	32086A06300066	161,86	145,20	89,71%
	32086A06300067	153,40	81,99	53,45%
	32086A06300068	70,04	31,06	44,34%
	32086A06300069	157,41	69,59	44,21%
	32086A06300070	123,59	50,84	41,13%
	32086A06300071	71,97	71,97	100,00%
	32086A06300072	173,77	173,77	100,00%
	32086A06300073	83,23	83,23	100,00%
	32086A06300074	157,15	157,15	100,00%
	32086A06300075	100,40	100,40	100,00%
	32086A06300076	74,14	74,14	100,00%
	32086A06300077	61,17	61,17	100,00%
	32086A06300078	747,97	276,36	36,95%
	32086A06300079	990,41	517,21	52,22%
	32086A06300080	7124,84	2582,81	36,25%
	32086A06300083	8717,32	4945,79	56,74%
	32086A06300084	482,63	476,68	98,77%

Plano Nº 0303A-0303	Referencia Catastral	Superficie (m ²)	Superficie Afectada (m ²)	Porcentaxe Afectada
	32086A06300085	144,26	57,36	39,76%
	32086A06300098	1125,67	292,13	25,95%
	32086A06300099	193,73	193,41	99,84%
	32086A06300100	166,49	166,49	100,00%
	32086A06300101	1324,45	1324,45	100,00%
	32086A06300102	196,90	196,90	100,00%
	32086A06300103	224,39	224,39	100,00%
	32086A06300104	375,48	68,76	18,31%
	32086A06300105	139,29	138,65	99,54%
	32086A06300119	190,52	103,31	54,23%
	32086A06300120	179,46	175,90	98,01%
	32086A06300121	249,21	249,20	99,99%
	32086A06300122	447,07	446,82	99,94%
	32086A06300123	537,75	483,37	89,89%
	32086A06300124	1143,37	1135,82	99,34%
	32086A06300125	276,96	276,96	100,00%
	32086A06300126	246,12	246,12	100,00%
	32086A06300127	323,86	323,86	100,00%
	32086A06300128	370,42	370,42	100,00%
	32086A06300131	178,28	13,89	7,79%
	32086A06300158	3573,39	250,18	7,00%
	32086A06300159	6314,22	1124,96	17,82%
	32086A06300254	927,07	59,55	6,42%
	32086A06400015	7447,54	6178,37	82,96%
	32086A06400016	7213,15	2936,58	40,71%
	32086A06400018	2860,27	384,57	13,45%
	32086A06400019	631,95	25,23	3,99%
	32086A06400027	148,28	148,28	100,00%
	32086A06400028	116,60	116,60	100,00%
	32086A06400029	231,04	231,04	100,00%
	32086A06400030	555,21	554,60	99,89%
	32086A06400031	686,94	686,94	100,00%
	32086A06400032	234,43	234,43	100,00%
	32086A06400041	301,47	301,47	100,00%
	32086A06400042	112,28	112,28	100,00%
	32086A06400043	214,42	214,42	100,00%
	32086A06400044	144,82	144,82	100,00%
	32086A06400045	122,74	122,74	100,00%
	32086A06400046	115,66	115,66	100,00%
	32086A06400047	6298,05	2315,45	36,76%
	32086A06400088	225,71	26,00	11,52%
	32086A06400090	4029,28	2973,45	73,80%
	32086A06400091	619,26	156,86	25,33%
	32086A06400092	267,18	67,37	25,22%
	32086A06400093	279,81	71,24	25,46%

Plano Nº 0303A-0303	Referencia Catastral	Superficie (m ²)	Superficie Afectada (m ²)	Porcentaje Afectada
	32086A06400094	353,43	132,64	37,53%
	32086A06400096	378,92	337,85	89,16%
	32086A06400098	2389,39	2306,90	96,55%
	32086A06400099	1176,53	651,37	55,36%
	32086A06400102	1236,09	769,67	62,27%
	32086A06400103	2740,88	1390,31	50,73%
	32086A06400104	1392,58	686,08	49,27%
	32086A06400105	1629,57	308,39	18,92%
	32086A06400106	3573,31	1978,29	55,36%
	32086A06400108	2854,78	1108,46	38,83%
	32086A06400110	1427,91	457,19	32,02%
	32086A06400111	1485,57	739,02	49,75%
	32086A06400156	737,92	96,49	13,08%
	32086A06400157	746,96	708,91	94,91%
	32086A06400158	1015,29	1015,29	100,00%
	32086A06400159	853,52	359,80	42,15%
	32086A06400160	2395,93	894,64	37,34%
	32086A06400161	1110,01	314,03	28,29%
	32086A06400162	1030,12	199,77	19,39%
	32086A06400163	907,54	288,82	31,83%
	32086A06400164	470,65	169,43	36,00%
	32086A06400165	477,97	190,95	39,95%
	32086A06400166	723,49	314,51	43,47%
	32086A06400167	1518,02	622,41	41,00%
	32086A06400170	845,02	309,10	36,58%
	32086A06400171	792,39	308,36	38,92%
	32086A06400172	1136,60	419,94	36,95%
	32086A06400173	2680,07	242,28	9,04%
	32086A06400176	331,53	322,67	97,33%
	32086A06400177	484,42	484,42	100,00%
	32086A06400178	2365,08	2269,97	95,98%
	32086A06400179	1459,89	1197,46	82,02%
	32086A06400180	1898,02	989,61	52,14%
	32086A06400184	8976,31	11,68	0,13%
	32086A06400218	2412,57	381,97	15,83%
	32086A06400220	1989,59	1041,10	52,33%
	32086A06400221	1632,51	1269,26	77,75%
	32086A06400223	731,86	731,86	100,00%
	32086A06500001	2393,92	2393,88	100,00%
	32086A06500006	1017,21	546,27	53,70%
	32086A06500007	496,08	289,01	58,26%
	32086A06500008	929,25	562,98	60,58%
	32086A06500010	414,67	378,98	91,39%
	32086A06500011	286,63	247,92	86,50%
	32086A06500013	3119,78	780,44	25,02%

Plano Nº 0303A-0303	Referencia Catastral	Superficie (m ²)	Superficie Afectada (m ²)	Porcentaje Afectada
	32086A06500014	4199,23	192,03	4,57%
	32086A06500015	1232,24	345,53	28,04%
	32086A06500018	5175,74	4413,60	85,27%
	32086A06500021	4462,88	1776,51	39,81%
	32086A06500023	2979,47	2788,15	93,58%
	32086A06500024	8808,11	529,81	6,01%
	32086A06500027	1044,50	173,56	16,62%
	32086A06500028	1850,67	1850,67	100,00%
	32086A06500029	1231,22	1229,61	99,87%
	32086A06500030	1397,26	1177,56	84,28%
	32086A06500031	1050,06	716,98	68,28%
	32086A06500069	1014,18	969,79	95,62%
	32086A06500071	864,42	108,97	12,61%
	32086A06500072	1122,53	368,16	32,80%
	32086A06500073	1180,97	902,89	76,45%
	32086A06500074	715,52	715,52	100,00%
	32086A06500075	2478,54	2478,54	100,00%
	32086A06500080	3331,58	891,68	26,76%
	32086A06500081	12715,15	456,35	3,59%
	32086A06500103	54996,28	11351,14	20,64%
	32086A06500104	1910,43	415,38	21,74%
	32086A06500110	525,60	293,98	55,93%
	32086A06500111	3575,28	2369,79	66,28%
	32086A06500117	2292,12	813,58	35,49%
	32086A06500119	511,90	341,31	66,68%
	32086A06500120	736,55	551,17	74,83%
	32086A06500122	843,26	260,27	30,86%
	32086A06500123	1052,28	422,18	40,12%
	32086A06500124	3426,88	1318,88	38,49%
	32086A06500127	5495,44	3699,24	67,31%
	32086A06500132	681,14	17,81	2,62%
	32086A06500140	581,15	134,12	23,08%
	32086A06500141	1366,58	1276,87	93,43%
	32086A06500153	4263,52	2753,12	64,57%
	32086A06500154	1316,49	289,46	21,99%
	32086A06500155	2993,33	617,06	20,61%
	32086A06500156	1000,34	510,11	50,99%
	32086A06500157	2613,26	2270,21	86,87%
	32086A06500159	489,33	16,91	3,45%
	32086A06500179	991,77	977,10	98,52%
	32086A06500180	735,73	735,73	100,00%
	32086A06500181	470,53	470,53	100,00%
	32086A06500182	544,95	544,70	99,95%
	32086A06500183	1464,47	556,47	38,00%
	32086A06500202	823,61	372,63	45,24%

Plano Nº 0303A-0303	Referencia Catastral	Superficie (m ²)	Superficie Afectada (m ²)	Porcentaxe Afectada
	32086A06500203	1358,11	537,83	39,60%
	32086A06500204	11004,74	5297,45	48,14%
	32086A06500209	2328,34	1064,91	45,74%
	32086A06600005	1154,96	358,41	31,03%
	32086A06600006	3025,62	1752,22	57,91%
	32086A06600007	7437,97	4636,41	62,33%
	32086A06600011	114,96	114,96	100,00%
	32086A06600012	116,94	116,94	100,00%
	32086A06600013	130,52	130,52	100,00%
	32086A06600014	131,78	131,78	100,00%
	32086A06600015	99,10	99,10	100,00%
	32086A06600016	342,55	342,55	100,00%
	32086A06600018	62,17	62,17	100,00%
	32086A06600019	185,83	185,83	100,00%
	32086A06600020	256,99	256,99	100,00%
	32086A06600021	158,09	158,09	100,00%
	32086A06600022	128,91	128,91	100,00%
	32086A06600024	361,77	361,77	100,00%
	32086A06600025	1140,06	732,07	64,21%
	32086A06600026	526,63	341,50	64,85%
	32086A06600027	515,66	347,70	67,43%
	32086A06600030	2686,93	1694,32	63,06%
	32086A06600031	3868,62	1526,63	39,46%
	32086A06600032	1006,34	375,01	37,27%
	32086A06600033	346,26	94,52	27,30%
	32086A06600034	932,94	381,02	40,84%
	32086A06600035	567,97	205,32	36,15%
	32086A06600036	833,44	228,05	27,36%
	32086A06600037	749,75	310,01	41,35%
	32086A06600040	895,81	407,45	45,48%
	32086A06600041	1172,32	467,20	39,85%
	32086A06600043	1608,44	655,25	40,74%
	32086A06600044	2095,26	932,46	44,50%
	32086A06600045	2231,59	1112,46	49,85%
	32086A06600047	4759,97	3538,10	74,33%
	32086A06600048	2558,49	1119,08	43,74%
	32086A06600050	411,54	256,25	62,26%
	32086A06600051	393,25	308,01	78,32%
	32086A06600084	1823,02	1820,46	99,86%
	32086A06600085	1875,86	1872,94	99,84%
	32086A06600087	1128,18	927,22	82,19%
	32086A06600088	859,58	534,54	62,19%
	32086A06600089	808,20	124,49	15,40%
	32086A06600091	19008,65	5358,53	28,19%
	32086A06600105	15546,07	832,97	5,36%

Plano Nº 0303A-0303	Referencia Catastral	Superficie (m ²)	Superficie Afectada (m ²)	Porcentaxe Afectada
	32086A06600106	8222,31	450,01	5,47%
	32086A06600110	4124,98	3330,27	80,73%
	32086A06600111	4345,36	3141,13	72,29%
	32086A06600112	7188,30	4337,39	60,34%
	32086A06600113	5753,38	771,51	13,41%
	32086A06600114	14041,03	1571,13	11,19%
	32086A06600121	18600,10	9390,23	50,48%
	32086A06600123	4205,54	237,06	5,64%
	32086A06600138	931,26	931,26	100,00%
	32086A06600139	1501,29	1485,24	98,93%
	32086A06600140	8316,09	7601,39	91,41%
	32086A06600141	1029,18	772,50	75,06%
	32086A06600142	843,41	836,44	99,17%
	32086A06600143	1403,97	1401,06	99,79%
	32086A06600144	1266,09	202,68	16,01%
	32086A06600146	756,78	404,86	53,50%
	32086A06600147	527,98	409,36	77,53%
	32086A06600149	988,57	701,05	70,92%
	32086A06600150	313,31	313,31	100,00%
	32086A06600151	650,95	650,95	100,00%
	32086A06600152	440,40	440,40	100,00%
	32086A06600153	563,05	459,31	81,58%
	32086A06600154	894,71	578,24	64,63%
	32086A06600158	4657,92	2916,75	62,62%
	32086A06600159	406,40	406,40	100,00%
	32086A06600160	446,02	446,02	100,00%
	32086A06600161	436,35	436,35	100,00%
	32086A06600162	425,70	425,69	100,00%
	32086A06600163	407,90	401,90	98,53%
	32086A06600164	766,65	509,28	66,43%
	32086A06600165	629,34	443,95	70,54%
	32086A06600166	540,85	404,19	74,73%
	32086A06600167	545,47	218,13	39,99%
	32086A06600168	449,18	155,91	34,71%
	32086A06600169	1242,29	349,02	28,10%
	32086A06600170	5715,16	2056,67	35,99%
	32086A06600189	10445,99	4598,33	44,02%
	32086A06600193	2714,31	2697,67	99,39%
	32086A06600202	371,71	144,15	38,78%
	32086A06600228	2117,19	966,20	45,64%
	32086A06900008	3285,95	3234,06	98,42%
	32086A06900011	2251,33	2251,33	100,00%
	32086A06900012	2449,65	1879,39	76,72%
	32086A06900150	1175,71	572,22	48,67%
	32086A06900152	4133,01	1358,93	32,88%

Plano Nº 0303A-0303	Referencia Catastral	Superficie (m ²)	Superficie Afectada (m ²)	Porcentaje Afectada
	32086A06900153	1205,01	518,99	43,07%
	32086A06900154	2550,94	681,82	26,73%
	32086A06900155	1114,38	667,89	59,93%
	32086A06900157	2015,30	901,96	44,76%
	32086A06900158	616,78	262,02	42,48%
	32086A06900159	560,26	215,28	38,43%
	32086A06900160	1565,62	710,90	45,41%
	32086A06900174	1522,53	145,81	9,58%
	32086A06900176	1993,84	893,74	44,83%
	32086A06900177	722,57	319,77	44,26%
	32086A06900178	627,88	225,55	35,92%
	32086A06900180	602,12	282,86	46,98%
	32086A06900181	2370,33	1087,35	45,87%
	32086A06900182	416,00	181,85	43,71%
	32086A06900183	943,36	514,64	54,55%
	32086A06900184	587,34	274,70	46,77%
	32086A06900185	375,31	257,45	68,60%
	32086A06900186	165,96	109,30	65,86%
	32086A06900187	219,57	148,79	67,76%
	32086A06900203	392,89	382,31	97,31%
	32086A06900204	1205,43	1200,50	99,59%
	32086A06900205	496,43	496,43	100,00%
	32086A06900206	543,78	543,78	100,00%
	32086A06900207	157,06	157,06	100,00%
	32086A06900208	466,73	466,73	100,00%
	32086A06900209	761,61	761,61	100,00%
	32086A06900210	587,63	381,34	64,89%
	32086A06900211	805,99	83,08	10,31%
	32086A06900212	1914,60	72,96	3,81%
	32086A06900255	779,59	313,24	40,18%
	32086A06900262	3710,59	2292,48	61,78%
	32086A06900264	980,03	618,66	63,13%
	32086A06900265	514,44	188,91	36,72%
	32086A06900266	682,50	223,39	32,73%
	32086A06900267	905,29	288,32	31,85%
	32086A06900304	5135,45	168,27	3,28%
	32086A06900305	5384,86	5190,45	96,39%
	32086A06900306	4944,59	242,16	4,90%
	32086A07000004	1209,78	811,53	67,08%
	32086A07000029	1070,04	73,10	6,83%
	32086A07000030	309,99	157,70	50,87%
	32086A07000031	348,02	206,50	59,34%
	32086A07000032	342,08	219,79	64,25%
	32086A07000033	753,22	365,68	48,55%
	32086A50300181	1558,53	18,24	1,17%

Plano Nº 0303A-0303	Referencia Catastral	Superficie (m ²)	Superficie Afectada (m ²)	Porcentaxe Afectada
	32086A50300182	1572,01	52,05	3,31%
	32086A50300186	7931,28	5380,03	67,83%
	32086A50300187	1911,26	1800,99	94,23%
	32086A50300188	2275,11	1084,71	47,68%
	32086A50300189	4751,30	1882,21	39,61%
	32086A50300190	3275,79	1119,20	34,17%
	32086A50300191	6235,57	1949,02	31,26%
	32086A50300192	3013,58	1181,30	39,20%
	32086A50300193	3741,52	1569,64	41,95%
	32086A50300194	5323,41	2564,42	48,17%
	32086A50300203	2110,65	1021,83	48,41%
	32086A50300204	4890,52	2912,35	59,55%
	32086A50300206	8514,64	5464,92	64,18%
	32086A50300207	577,86	402,08	69,58%
	32086A50300208	6241,72	5221,49	83,65%
	32086A50300209	108,16	108,16	100,00%
	32086A50300210	1809,73	1805,26	99,75%
	32086A50300212	707,30	699,96	98,96%
	32086A50300213	2681,17	1410,65	52,61%
	32086A50300214	220,90	218,84	99,07%
	32086A50300215	5535,31	114,36	2,07%
	32086A50300251	2846,85	1770,69	62,20%
	32086A50300254	2100,42	868,62	41,35%
	32086A50300255	2409,49	1656,38	68,74%
	32086A50300261	4213,21	3626,86	86,08%
	32086A50300263	1763,78	1534,44	87,00%
	32086A50300264	1602,75	1059,03	66,08%
	32086A50300265	6819,51	3349,91	49,12%
	32086A50300266	3018,05	2572,38	85,23%
	32086A50300267	2034,00	247,90	12,19%
	32086A50300269	1175,83	39,22	3,34%
	32086A50300270	1491,65	99,49	6,67%
	32086A50300278	3178,09	26,99	0,85%
	32086A50300280	1456,61	116,27	7,98%
	32086A50300282	2162,45	975,68	45,12%
	32086A50300284	2650,56	1137,77	42,93%
	32086A50300285	3469,67	1344,74	38,76%
	32086A50300286	7141,90	2743,82	38,42%
	32086A50300287	1326,97	553,24	41,69%
	32086A50300290	539,54	306,18	56,75%
	32086A50300291	1098,47	1098,47	100,00%
	32086A50300292	11566,11	2641,24	22,84%
	32086A50300293	2006,78	1962,83	97,81%
	32086A50300303	2899,49	1330,27	45,88%
	32086A50300304	2925,97	1263,34	43,18%

Plano Nº 0303A-0303	Referencia Catastral	Superficie (m ²)	Superficie Afectada (m ²)	Porcentaje Afectada
	32086A50300305	3823,30	2059,55	53,87%
	32086A50300306	1929,50	1234,20	63,96%
	32086A50300308	2387,35	1235,02	51,73%
	32086A50300309	1918,39	1282,69	66,86%
	32086A50300311	4880,82	3105,81	63,63%
	32086A50300398	5173,79	1082,35	20,92%
	32086A50300399	3441,97	3383,68	98,31%
	32086A50300401	3781,45	1008,92	26,68%
	32086A50301895	2097,58	728,29	34,72%
	32086A50301899	3661,08	3433,32	93,78%
	32086A50310205	10083,12	663,90	6,58%
	32086A50310256	2825,25	1885,91	66,75%
	32086A50320205	12922,74	6076,24	47,02%
	32086A50330260	968,65	47,76	4,93%
	32086A50360565	625,48	47,91	7,66%
	9851208PG2495S	426,66	365,33	85,63%
	9851210PG2495S	298,30	27,39	9,18%
	9950901PG2495S	826,85	78,41	9,48%
	9950928PG3405S	355,05	56,41	15,89%
	9950929PG3405S	351,50	109,79	31,24%
	9950930PG3405S	1007,84	1004,96	99,71%
	9950937PG2495S	351,90	46,05	13,09%
	9955601PG3405N	1627,08	960,41	59,03%
	9955602PG3405N	907,60	558,10	61,49%
	9955603PG3405N	1108,87	611,03	55,10%
	9955604PG3405N	3285,74	1944,83	59,19%
	9955605PG3405N	7438,28	3975,30	53,44%
	9955612PG3405N	2065,31	973,31	47,13%
	9955613PG3405N	2878,90	1140,28	39,61%
	9955614PG3405N	2091,02	1156,61	55,31%
	9955615PG3405N	1766,62	864,81	48,95%
	9955616PG3405N	1717,13	851,51	49,59%
	9955617PG3405N	1462,52	715,05	48,89%
	9955619PG2495S	6956,51	3296,90	47,39%
	9955620PG3405N	1284,51	634,50	49,40%
	9955621PG3405N	1339,70	681,52	50,87%
	9955625PG2495N	6014,19	3178,46	52,85%

Plano Nº 0303A-0304	Referencia Catastral	Superficie (m ²)	Superficie Afectada (m ²)	Porcentaxe Afectada
	000100100PG34A	247,81	247,81	100,00%
	000100200PG34A	209,07	209,07	100,00%
	000100500PG34A	254,00	250,00	98,43%
	000101400PG34A	1318,01	237,18	18,00%
	000101700PG34A	121,64	121,64	100,00%
	000101800PG34A	225,84	109,13	48,32%
	000611400PG34A	291,20	10,32	3,54%
	000806800PG34C	144,93	144,93	100,00%
	000806900PG34C	298,20	134,26	45,03%
	001600100PG34C	308,28	308,28	100,00%
	001600900PG34C	710,42	292,73	41,21%
	001601200PG34C	283,85	7,19	2,53%
	001601400PG34C	213,89	213,89	100,00%
	001902400PG24D	180,38	53,95	29,91%
	002000100PG24D	41,14	41,14	100,00%
	002101600PG34C	131,88	131,88	100,00%
	002101700PG34C	2078,51	1053,78	50,70%
	002102300PG34C	249,95	246,63	98,67%
	0439504PG3404S	974,91	951,54	97,60%
	0638401PG3403N	1725,27	989,88	57,38%
	0739111PG3403N	440,94	431,65	97,89%
	0739118PG3403N	1233,67	158,94	12,88%
	32086A06200074	3641,90	2062,75	56,64%
	32086A06200077	307,21	49,65	16,16%
	32086A06200088	355,35	45,28	12,74%
	32086A06200089	1006,69	123,90	12,31%
	32086A06200090	551,20	59,16	10,73%
	32086A06200091	473,34	37,62	7,95%
	32086A06200092	787,03	107,85	13,70%
	32086A06200093	949,24	22,98	2,42%
	32086A06200094	765,62	112,26	14,66%
	32086A06200095	823,45	56,58	6,87%
	32086A06200109	1420,22	66,92	4,71%
	32086A06200118	1284,39	1284,39	100,00%
	32086A06200119	1034,02	565,15	54,66%
	32086A06200120	434,05	434,05	100,00%
	32086A06200121	450,52	450,52	100,00%
	32086A06200122	367,33	367,33	100,00%
	32086A06200123	754,68	754,68	100,00%
	32086A06200125	40,65	35,05	86,22%
	32086A06200126	43,65	38,02	87,10%
	32086A06200127	19,00	14,68	77,29%
	32086A06200128	31,71	31,71	100,00%
	32086A06200129	26,81	26,81	100,00%
	32086A06200130	28,96	28,96	100,00%

Plano Nº 0303A-0304	Referencia Catastral	Superficie (m ²)	Superficie Afectada (m ²)	Porcentaxe Afectada
	32086A06200131	34,83	34,83	100,00%
	32086A06200132	32,67	32,67	100,00%
	32086A06200133	86,84	86,84	100,00%
	32086A06200134	43,38	43,38	100,00%
	32086A06200135	27,40	27,40	100,00%
	32086A06200136	23,07	23,07	100,00%
	32086A06200137	15,87	15,87	100,00%
	32086A06200138	311,51	305,69	98,13%
	32086A06200139	441,34	435,16	98,60%
	32086A06200140	731,22	723,05	98,88%
	32086A06200144	2927,24	2503,85	85,54%
	32086A06200145	3026,20	919,44	30,38%
	32086A06200146	205,14	205,14	100,00%
	32086A06200147	244,21	244,21	100,00%
	32086A06200149	1869,21	226,72	12,13%
	32086A06200153	702,95	667,55	94,96%
	32086A06200155	1169,02	31,97	2,73%
	32086A06200159	617,73	555,57	89,94%
	32086A06200160	6185,66	4496,97	72,70%
	32086A06200161	1102,89	1086,15	98,48%
	32086A06200162	1360,14	1064,60	78,27%
	32086A06200163	191,36	153,84	80,39%
	32086A06200164	254,88	206,68	81,09%
	32086A06200165	251,61	194,11	77,15%
	32086A06200166	347,78	277,13	79,69%
	32086A06200167	5042,49	4094,05	81,19%
	32086A06200170	2132,41	76,45	3,59%
	32086A06200330	57702,75	4667,90	8,09%
	32086A06200355	1406,57	1406,57	100,00%
	32086A06200364	947,77	59,92	6,32%
	32086A06200365	5223,66	63,64	1,22%
	32086A06200372	2207,49	2073,01	93,91%
	32086A06600005	1154,96	358,41	31,03%
	32086A06600006	3025,62	1752,22	57,91%
	32086A06900008	3285,95	3234,06	98,42%
	32086A06900011	2251,33	2251,33	100,00%
	32086A06900012	2449,65	1879,39	76,72%
	32086A06900020	24986,61	10197,00	40,81%
	32086A06900021	25072,81	7558,31	30,15%
	32086A06900022	1540,70	1079,48	70,06%
	32086A06900023	1543,40	1022,01	66,22%
	32086A06900024	3942,64	2151,61	54,57%
	32086A06900025	2691,18	235,50	8,75%
	32086A06900026	356,46	115,21	32,32%
	32086A06900028	393,10	69,48	17,68%

Plano Nº 0303A-0304	Referencia Catastral	Superficie (m ²)	Superficie Afectada (m ²)	Porcentaxe Afectada
	32086A06900031	24168,14	3726,36	15,42%
	32086A06900106	3247,86	377,31	11,62%
	32086A06900107	526,49	526,49	100,00%
	32086A06900108	566,83	566,83	100,00%
	32086A06900109	451,30	450,97	99,93%
	32086A06900110	501,68	501,68	100,00%
	32086A06900111	349,91	349,91	100,00%
	32086A06900112	903,34	903,34	100,00%
	32086A06900113	643,69	639,12	99,29%
	32086A06900115	211,10	130,94	62,03%
	32086A06900116	240,25	140,44	58,46%
	32086A06900119	3311,11	2607,08	78,74%
	32086A06900121	647,59	647,59	100,00%
	32086A06900122	918,20	105,57	11,50%
	32086A06900124	758,17	323,28	42,64%
	32086A06900150	1175,71	572,22	48,67%
	32086A06900152	4133,01	1358,93	32,88%
	32086A06900153	1205,01	518,99	43,07%
	32086A06900154	2550,94	681,82	26,73%
	32086A06900167	973,64	17,93	1,84%
	32086A06900168	991,80	36,67	3,70%
	32086A06900169	1319,69	74,62	5,65%
	32086A06900174	1522,53	145,81	9,58%
	32086A06900181	2370,33	1087,35	45,87%
	32086A06900182	416,00	181,85	43,71%
	32086A06900183	943,36	514,64	54,55%
	32086A06900184	587,34	274,70	46,77%
	32086A06900185	375,31	257,45	68,60%
	32086A06900204	1205,43	1200,50	99,59%
	32086A06900205	496,43	496,43	100,00%
	32086A06900206	543,78	543,78	100,00%
	32086A06900208	466,73	466,73	100,00%
	32086A06900209	761,61	761,61	100,00%
	32086A06900210	587,63	381,34	64,89%
	32086A06900211	805,99	83,08	10,31%
	32086A06900212	1914,60	72,96	3,81%
	32086A06900214	837,59	147,92	17,66%
	32086A06900216	1193,89	996,10	83,43%
	32086A06900217	2152,99	2049,38	95,19%
	32086A06900218	787,02	613,82	77,99%
	32086A06900223	918,96	36,55	3,98%
	32086A06900225	573,46	554,09	96,62%
	32086A06900226	472,06	472,06	100,00%
	32086A06900227	542,21	542,21	100,00%
	32086A06900228	742,91	731,93	98,52%

Plano Nº 0303A-0304	Referencia Catastral	Superficie (m ²)	Superficie Afectada (m ²)	Porcentaxe Afectada
	32086A06900229	735,60	685,60	93,20%
	32086A06900230	1791,69	1791,69	100,00%
	32086A06900250	1346,46	1338,64	99,42%
	32086A06900251	565,03	565,03	100,00%
	32086A06900254	1096,20	1096,20	100,00%
	32086A06900255	779,59	313,24	40,18%
	32086A06900262	3710,59	2292,48	61,78%
	32086A06900264	980,03	618,66	63,13%
	32086A06900265	514,44	188,91	36,72%
	32086A06900266	682,50	223,39	32,73%
	32086A06900267	905,29	288,32	31,85%
	32086A06900301	8228,72	8068,44	98,05%
	32086A06900306	4944,59	242,16	4,90%
	32086A07000001	950,71	182,64	19,21%
	32086A07000002	307,40	306,23	99,62%
	32086A07000003	315,58	179,67	56,93%
	32086A07000004	1209,78	811,53	67,08%
	32086A07000005	229,86	147,79	64,30%
	32086A07000006	238,62	143,82	60,27%
	32086A07000007	190,59	122,66	64,36%
	32086A07000008	237,67	146,31	61,56%
	32086A07000009	710,48	700,37	98,58%
	32086A07000014	209,78	209,78	100,00%
	32086A07000015	565,36	544,45	96,30%
	32086A07000016	523,22	362,66	69,31%
	32086A07000017	163,52	163,52	100,00%
	32086A07000018	314,87	314,87	100,00%
	32086A07000019	546,52	352,83	64,56%
	32086A07000021	359,14	110,58	30,79%
	32086A07000022	378,25	293,64	77,63%
	32086A07000023	693,53	497,13	71,68%
	32086A07000024	744,27	401,63	53,96%
	32086A07000025	456,25	239,04	52,39%
	32086A07000026	610,69	334,75	54,82%
	32086A07000029	1070,04	73,10	6,83%
	32086A07000030	309,99	157,70	50,87%
	32086A07000031	348,02	206,50	59,34%
	32086A07000032	342,08	219,79	64,25%
	32086A07000033	753,22	365,68	48,55%
	32086A07000034	797,71	438,35	54,95%
	32086A07000036	1044,90	863,04	82,60%
	32086A07000037	617,89	426,40	69,01%
	32086A07000038	577,28	440,35	76,28%
	32086A07000039	715,14	533,23	74,56%
	32086A07000040	330,32	314,11	95,09%

Plano Nº 0303A-0304	Referencia Catastral	Superficie (m ²)	Superficie Afectada (m ²)	Porcentaxe Afectada
	32086A07000041	698,50	672,68	96,30%
	32086A07000042	863,52	853,23	98,81%
	32086A07000050	734,68	57,19	7,78%
	32086A07000053	2347,62	2220,10	94,57%
	32086A07000054	292,89	8,47	2,89%
	32086A07000061	374,32	51,02	13,63%
	32086A07000068	286,89	257,05	89,60%
	32086A07000069	188,18	164,73	87,54%
	32086A07000070	212,18	183,42	86,45%
	32086A07000071	1210,71	802,25	66,26%
	32086A07000072	695,80	601,54	86,45%
	32086A07000073	253,29	227,09	89,66%
	32086A07000074	224,96	204,07	90,72%
	32086A07000075	29967,22	6074,52	20,27%
	32086A07000116	6230,11	145,31	2,33%
	32086A07000144	3943,25	947,81	24,04%
	32086A07000145	28127,41	5603,98	19,92%
	32086A07100269	963,38	110,99	11,52%
	32086A07100270	3131,60	1162,11	37,11%
	32086A07100272	1324,11	569,08	42,98%
	32086A07100273	568,33	331,56	58,34%
	32086A07100275	1485,92	579,25	38,98%
	32086A07100277	565,97	109,20	19,29%
	32086A07100278	4497,42	299,57	6,66%
	32086A07100281	1232,76	640,32	51,94%
	32086A07100290	337,08	38,09	11,30%
	32086A07100291	1095,64	80,63	7,36%
	32086A07100294	2802,34	722,26	25,77%
	32086A07100295	1019,94	475,45	46,62%
	32086A07100296	671,67	236,17	35,16%
	32086A07100297	527,80	171,95	32,58%
	32086A07100312	8992,15	607,73	6,76%
	32086A07100313	1192,80	908,72	76,18%
	32086A07100314	872,14	872,14	100,00%
	32086A07100316	1946,80	1946,80	100,00%
	32086A07100317	1789,85	748,84	41,84%
	32086A07100318	780,45	775,31	99,34%
	32086A07100326	903,25	193,81	21,46%
	32086A07100333	146,26	20,06	13,72%
	32086A07100337	198,49	194,72	98,10%
	32086A07100339	145,38	145,38	100,00%
	32086A07100340	4077,73	1938,71	47,54%
	32086A07100341	201,06	201,06	100,00%
	32086A07100342	35,66	35,66	100,00%
	32086A07100343	46,57	46,57	100,00%

Plano Nº 0303A-0304	Referencia Catastral	Superficie (m ²)	Superficie Afectada (m ²)	Porcentaxe Afectada
	32086A07100344	111,26	111,26	100,00%
	32086A07100345	148,69	143,06	96,22%
	32086A07100347	249,39	245,74	98,54%
	32086A07100348	253,61	248,08	97,82%
	32086A07100349	263,31	258,60	98,21%
	32086A07100350	269,24	256,21	95,16%
	32086A07100351	38,53	34,71	90,08%
	32086A07100352	75,33	57,53	76,37%
	32086A07100353	106,77	38,85	36,38%
	32086A07100367	168,90	168,90	100,00%
	32086A07100368	90,31	90,31	100,00%
	32086A07100369	106,35	106,35	100,00%
	32086A07100370	97,45	97,45	100,00%
	32086A07100371	86,64	86,64	100,00%
	32086A07100372	112,81	112,81	100,00%
	32086A07100373	107,57	107,57	100,00%
	32086A07100374	213,29	213,29	100,00%
	32086A07100375	68,13	68,13	100,00%
	32086A07100376	69,16	69,16	100,00%
	32086A07100377	445,99	445,99	100,00%
	32086A07100379	56,09	56,09	100,00%
	32086A07100380	389,38	389,38	100,00%
	32086A07100381	207,71	207,71	100,00%
	32086A07100382	293,91	293,91	100,00%
	32086A07100383	113,00	113,00	100,00%
	32086A07100384	121,79	54,81	45,01%
	32086A07100385	211,28	211,28	100,00%
	32086A07100386	213,56	213,56	100,00%
	32086A07100387	163,28	163,28	100,00%
	32086A07100388	187,17	187,17	100,00%
	32086A07100389	682,81	549,40	80,46%
	32086A07100390	655,49	369,44	56,36%
	32086A07100391	2465,07	1820,74	73,86%
	32086A07100393	342,16	144,07	42,11%
	32086A07100396	636,18	453,84	71,34%
	32086A07100397	724,01	709,28	97,97%
	32086A07100412	2843,93	1800,03	63,29%
	32086A07200007	460,53	286,44	62,20%
	32086A07200008	968,43	463,36	47,85%
	32086A07200009	572,80	481,45	84,05%
	32086A07200011	1013,10	987,80	97,50%
	32086A07200012	534,83	135,65	25,36%
	32086A07200013	780,81	207,01	26,51%
	32086A07200014	3694,03	259,97	7,04%
	32086A07200018	418,27	233,22	55,76%

Plano Nº 0303A-0304	Referencia Catastral	Superficie (m ²)	Superficie Afectada (m ²)	Porcentaxe Afectada
	32086A07200019	413,21	236,74	57,29%
	32086A07200020	340,68	211,26	62,01%
	32086A07200021	277,52	165,18	59,52%
	32086A07200022	365,46	220,35	60,29%
	32086A07200023	226,72	128,10	56,50%
	32086A07200024	187,47	77,91	41,56%
	32086A07200025	390,22	250,63	64,23%
	32086A07200026	1928,57	1525,70	79,11%
	32086A07200149	1812,98	644,24	35,53%
	32086A07200151	1905,97	451,66	23,70%
	32086A07200152	1331,44	717,49	53,89%
	32086A07200156	556,86	220,67	39,63%
	32086A07200157	2448,22	790,00	32,27%
	32086A07200205	2120,12	525,16	24,77%
	32086A07200206	983,89	983,89	100,00%
	32086A07200207	699,35	699,35	100,00%
	32086A07200208	714,43	714,43	100,00%
	32086A07200209	1260,33	1236,10	98,08%
	32086A07200210	784,53	380,24	48,47%
	32086A07200211	2437,52	280,83	11,52%
	32086A07200212	890,56	25,33	2,84%
	32086A07200213	539,95	151,02	27,97%
	32086A07200214	744,66	329,50	44,25%
	32086A07200215	647,31	346,85	53,58%
	32086A07200216	635,84	211,58	33,28%
	32086A07200217	425,13	425,13	100,00%
	32086A07200218	439,06	439,06	100,00%
	32086A07200219	376,76	375,91	99,77%
	32086A07200235	3471,72	2820,64	81,25%
	32086A07200240	886,89	434,52	48,99%
	32086A07200241	744,87	439,15	58,96%
	32086A07200242	709,45	343,11	48,36%
	32086A07200243	729,25	413,18	56,66%
	32086A07200244	194,79	12,96	6,66%
	32086A07200245	192,32	14,65	7,62%
	32086A07200246	217,31	12,18	5,60%
	32086A07200247	225,09	16,42	7,30%
	32086A07200248	1344,52	1344,52	100,00%
	32086A07200249	199,10	137,84	69,23%
	32086A07200250	169,39	169,39	100,00%
	32086A07200251	221,24	221,24	100,00%
	32086A07200252	147,95	147,95	100,00%
	32086A07200253	961,69	961,69	100,00%
	32086A07200254	1129,78	1117,56	98,92%
	32086A07200255	751,44	99,66	13,26%

Plano Nº 0303A-0304	Referencia Catastral	Superficie (m ²)	Superficie Afectada (m ²)	Porcentaxe Afectada
	32086A07200258	1002,01	48,85	4,88%
	32086A07200259	1030,50	261,84	25,41%
	32086A07200260	511,61	141,09	27,58%
	32086A07200271	354,96	232,25	65,43%
	32086A07200275	469,60	147,50	31,41%
	32086A07200276	59,08	59,08	100,00%
	32086A07200291	1296,03	478,99	36,96%
	32086A07200292	1691,30	1689,02	99,87%
	32086A07400029	1466,23	1047,46	71,44%
	32086A07400030	949,32	949,32	100,00%
	32086A07400031	1019,89	1019,89	100,00%
	32086A07400032	1438,93	1381,15	95,98%
	32086A07400033	1233,83	157,15	12,74%
	32086A07400034	991,26	680,45	68,65%
	32086A07400036	282,14	282,14	100,00%
	32086A07400037	1980,24	1928,57	97,39%
	32086A07400038	717,63	109,00	15,19%
	32086A07400061	3455,67	1831,75	53,01%
	32086A07400065	1489,90	504,82	33,88%
	32086A07400066	820,22	459,40	56,01%
	32086A07400067	329,96	213,92	64,83%
	32086A07400068	261,25	175,65	67,23%
	32086A07400069	615,51	375,86	61,06%
	32086A07400070	806,23	382,62	47,46%
	32086A07400071	875,11	370,18	42,30%
	32086A07400072	1030,04	729,04	70,78%
	32086A07400366	3637,70	568,61	15,63%
	32086A07800001	311,81	311,81	100,00%
	32086A07800002	381,29	381,29	100,00%
	32086A07800003	266,32	266,32	100,00%
	32086A07800004	216,80	216,80	100,00%
	32086A07800005	302,26	301,82	99,85%
	32086A07800125	1312,30	260,07	19,82%
	32086A08000067	215,65	40,01	18,55%
	32086A08000068	388,14	50,56	13,03%
	32086A08000595	3554,04	2294,06	64,55%
	32086A08000603	876,04	47,26	5,39%
	32086A08000634	1998,22	137,02	6,86%
	32086A08000635	939,14	57,50	6,12%
	32086A08000636	1603,00	80,73	5,04%
	32086A09700368	5080,91	2066,34	40,67%
	32086A09700500	3025,23	190,92	6,31%
	32086A10000041	697,14	481,21	69,03%
	32086A10000042	3333,97	1531,76	45,94%
	32086A10000044	1119,34	1016,70	90,83%

Plano Nº 0303A-0304	Referencia Catastral	Superficie (m ²)	Superficie Afectada (m ²)	Porcentaxe Afectada
	32086A10000071	550,53	72,66	13,20%
	32086A10000072	425,41	132,93	31,25%
	32086A10000073	1658,46	895,18	53,98%
	32086A10000317	823,79	39,95	4,85%
	32086A10000321	1229,16	170,31	13,86%
	32086A10000323	385,89	74,23	19,24%
	32086A10000324	751,91	174,44	23,20%
	32086A10000325	819,06	193,38	23,61%
	32086A10000326	792,87	120,29	15,17%
	32086A10000327	461,76	43,71	9,47%
	32086A10000328	935,51	935,51	100,00%
	32086A10000334	396,92	396,92	100,00%
	32086A10000335	684,48	684,48	100,00%
	32086A10000336	609,11	609,11	100,00%
	32086A10000337	671,00	631,51	94,11%
	32086A10000338	602,83	147,50	24,47%
	32086A10000344	728,66	495,15	67,95%
	32086A10000345	624,97	94,39	15,10%
	32086A10000347	3107,43	1674,74	53,89%
	32086A10000375	8354,96	4266,53	51,07%
	32086A10000416	3866,33	2788,26	72,12%
	32086A10000417	1118,00	654,80	58,57%
	32086A10000418	1367,11	437,04	31,97%
	32086A10000421	4361,85	1640,17	37,60%
	32086A10000422	534,21	234,27	43,85%
	32086A10000425	302,08	302,08	100,00%
	32086A10000426	212,20	212,20	100,00%
	32086A10000427	2515,88	1550,18	61,62%
	32086A10000428	688,36	426,19	61,91%
	32086A10000429	2377,27	1447,39	60,88%
	32086A10000430	1246,09	1032,65	82,87%
	32086A10000431	844,77	807,10	95,54%
	32086A10000442	512,88	340,72	66,43%
	32086A10000447	879,09	143,37	16,31%
	32086A10000448	9703,75	8021,01	82,66%
	32086A10000453	460,82	156,95	34,06%
	32086A10000454	686,14	560,24	81,65%
	32086A10000462	1356,20	513,21	37,84%
	32086A10000463	1445,80	555,84	38,45%
	32086A10100001	415,13	383,36	92,35%
	32086A10100005	158,54	158,54	100,00%
	32086A10100006	130,70	130,70	100,00%
	32086A10100007	128,85	128,85	100,00%
	32086A10100008	244,91	244,91	100,00%
	32086A10100009	194,88	194,88	100,00%

Plano Nº 0303A-0304	Referencia Catastral	Superficie (m ²)	Superficie Afectada (m ²)	Porcentaxe Afectada
	32086A10100010	113,12	113,12	100,00%
	32086A10100011	100,44	100,44	100,00%
	32086A10100012	188,08	188,08	100,00%
	32086A10100013	203,38	203,38	100,00%
	32086A10100014	246,69	246,69	100,00%
	32086A10100015	103,10	103,10	100,00%
	32086A10100016	142,22	142,22	100,00%
	32086A10100017	186,02	186,02	100,00%
	32086A10100018	177,08	177,08	100,00%
	32086A10100019	32,36	32,36	100,00%
	32086A10100020	215,21	215,21	100,00%
	32086A10100021	45,40	45,40	100,00%
	32086A10100022	123,25	123,25	100,00%
	32086A10100023	223,74	223,74	100,00%
	32086A10100024	410,68	410,68	100,00%
	32086A10100026	301,14	301,14	100,00%
	32086A10100027	149,76	149,76	100,00%
	32086A10100028	40,75	40,75	100,00%
	32086A10100029	75,35	75,35	100,00%
	32086A10100030	182,38	182,38	100,00%
	32086A10100031	186,50	186,50	100,00%
	32086A10100032	131,61	131,61	100,00%
	32086A10100033	92,83	92,83	100,00%
	32086A10100034	136,62	136,62	100,00%
	32086A10100035	139,25	130,12	93,44%
	32086A10100037	223,37	58,17	26,04%
	32086A10100038	563,76	127,99	22,70%
	32086A10100039	515,06	117,76	22,86%
	32086A10100040	412,15	102,89	24,96%
	32086A10100041	361,79	94,00	25,98%
	32086A10100043	40,90	40,90	100,00%
	32086A10100045	182,54	45,94	25,17%
	32086A10100047	94,11	22,62	24,03%
	32086A10100048	360,38	102,23	28,37%
	32086A10100049	297,43	80,46	27,05%
	32086A10100050	119,40	38,21	32,00%
	32086A10100051	128,34	52,82	41,15%
	32086A10100052	271,04	69,85	25,77%
	32086A10100053	300,14	69,89	23,29%
	32086A10100054	195,37	46,18	23,64%
	32086A10100055	161,59	37,13	22,98%
	32086A10100056	438,86	92,78	21,14%
	32086A10100061	546,46	118,89	21,76%
	32086A10100062	969,07	206,23	21,28%
	32086A10100067	430,98	115,99	26,91%

Plano Nº 0303A-0304	Referencia Catastral	Superficie (m ²)	Superficie Afectada (m ²)	Porcentaxe Afectada
	32086A10100142	34,82	34,82	100,00%
	32086A10100143	41,00	41,00	100,00%
	32086A10100144	87,28	87,28	100,00%
	32086A10100145	59,81	59,81	100,00%
	32086A10100146	48,13	48,13	100,00%
	32086A10100147	55,36	55,36	100,00%
	32086A10100148	61,06	61,06	100,00%
	32086A10100149	127,58	127,58	100,00%
	32086A10100151	72,23	72,23	100,00%
	32086A10100152	119,62	119,62	100,00%
	32086A10100153	245,41	245,41	100,00%
	32086A10100154	62,95	60,40	95,94%
	32086A10100155	85,19	81,47	95,63%
	32086A10100156	160,86	157,60	97,97%
	32086A10100157	150,92	149,75	99,22%
	32086A10100159	106,88	106,88	100,00%
	32086A10100160	149,97	147,63	98,44%
	32086A10100161	77,48	76,64	98,92%
	32086A10100162	76,08	75,30	98,97%
	32086A10100163	31,75	31,75	100,00%
	32086A10100169	45,99	44,31	96,35%
	32086A10100170	45,16	45,16	100,00%
	32086A10100171	70,78	70,78	100,00%
	32086A10100172	29,15	29,15	100,00%
	32086A10100173	33,27	33,27	100,00%
	32086A10100174	72,62	72,31	99,57%
	32086A10100175	119,41	119,41	100,00%
	32086A10100176	94,19	94,19	100,00%
	32086A10100177	67,49	67,49	100,00%
	32086A10100178	54,65	54,64	99,98%
	32086A10100179	51,99	50,29	96,74%
	32086A10100180	100,64	100,64	100,00%
	32086A10100181	115,09	112,19	97,48%
	32086A10100182	105,01	100,13	95,36%
	32086A10100183	259,42	244,23	94,15%
	32086A10100185	33,84	29,96	88,55%
	32086A10100186	28,75	28,75	100,00%
	32086A10100187	23,90	16,77	70,15%
	32086A10100188	85,78	85,78	100,00%
	32086A10100189	51,63	51,63	100,00%
	32086A10100190	41,44	41,44	100,00%
	32086A10100191	42,92	42,92	100,00%
	32086A10100192	62,37	62,37	100,00%
	32086A10100193	44,39	44,39	100,00%
	32086A10100194	42,01	42,01	100,00%

Plano Nº 0303A-0304	Referencia Catastral	Superficie (m ²)	Superficie Afectada (m ²)	Porcentaxe Afectada
	32086A10100195	78,27	78,27	100,00%
	32086A10100196	269,74	269,74	100,00%
	32086A10100197	49,89	49,89	100,00%
	32086A10100198	36,97	36,97	100,00%
	32086A10100199	65,18	65,18	100,00%
	32086A10100200	96,15	96,15	100,00%
	32086A10100201	72,26	72,26	100,00%
	32086A10100202	48,57	7,90	16,26%
	32086A10100203	36,12	9,96	27,57%
	32086A10100204	50,61	49,79	98,37%
	32086A10100205	44,43	44,43	100,00%
	32086A10100206	26,84	26,84	100,00%
	32086A10100207	25,55	25,55	100,00%
	32086A10100208	25,37	25,37	100,00%
	32086A10100209	15,80	15,80	100,00%
	32086A10100210	17,64	17,64	100,00%
	32086A10100211	21,87	21,87	100,00%
	32086A10100212	22,37	22,37	100,00%
	32086A10100213	28,84	28,84	100,00%
	32086A10100214	19,57	19,57	100,00%
	32086A10100215	21,15	21,15	100,00%
	32086A10100216	19,51	19,51	100,00%
	32086A10100217	16,54	16,54	100,00%
	32086A10100218	20,77	20,77	100,00%
	32086A10100219	23,95	23,95	100,00%
	32086A10100220	25,37	25,37	100,00%
	32086A10100221	20,76	20,76	100,00%
	32086A10100222	22,90	22,90	100,00%
	32086A10100223	25,63	25,63	100,00%
	32086A10100224	43,11	43,11	100,00%
	32086A10100225	42,18	42,18	100,00%
	32086A10100226	10,76	10,76	100,00%
	32086A10100227	13,30	13,30	100,00%
	32086A10100228	13,85	13,85	100,00%
	32086A10100229	11,62	11,62	100,00%
	32086A10100230	8,66	8,66	100,00%
	32086A10100231	32,92	32,92	100,00%
	32086A10100232	34,46	32,91	95,48%
	32086A10100236	23,59	11,79	49,98%
	32086A10100237	23,61	18,49	78,31%
	32086A10100238	20,61	20,60	99,91%
	32086A10100239	24,83	24,83	100,00%
	32086A10100240	123,34	123,34	100,00%
	32086A10100241	33,66	33,66	100,00%
	32086A10100242	127,96	127,96	100,00%

Plano Nº 0303A-0304	Referencia Catastral	Superficie (m ²)	Superficie Afectada (m ²)	Porcentaxe Afectada
	32086A10100243	41,65	41,65	100,00%
	32086A10100244	71,66	71,66	100,00%
	32086A10100245	72,14	72,14	100,00%
	32086A10100246	61,98	61,98	100,00%
	32086A10100247	172,51	172,12	99,78%
	32086A10100248	153,81	153,81	100,00%
	32086A10100249	125,98	125,98	100,00%
	32086A10100250	89,36	89,36	100,00%
	32086A10100251	99,14	99,14	100,00%
	32086A10100252	80,97	80,97	100,00%
	32086A10100253	65,68	65,68	100,00%
	32086A10100254	94,86	94,85	99,99%
	32086A10100255	33,32	27,95	83,88%
	32086A10100280	1101,58	358,84	32,57%
	32086A10100288	17,90	10,84	60,52%
	32086A10100290	86,61	82,04	94,73%
	32086A10100291	88,51	82,38	93,06%
	32086A10100292	112,77	112,76	99,99%
	32086A10100293	36,07	36,07	100,00%
	32086A10100294	29,59	29,59	100,00%
	32086A10100295	41,58	41,58	100,00%
	32086A10100296	42,04	42,04	100,00%
	32086A10100297	28,62	28,62	100,00%
	32086A10100298	49,57	49,57	100,00%
	32086A10100299	38,71	38,71	100,00%
	32086A10100313	87,59	87,59	100,00%
	32086A10100314	125,55	125,55	100,00%
	32086A10100315	257,56	170,30	66,12%
	32086A10100316	96,37	96,06	99,67%
	32086A10100317	96,31	58,30	60,54%
	32086A10100325	95,45	19,75	20,69%
	32086A10100328	73,10	41,85	57,25%
	32086A10100329	49,64	49,64	100,00%
	32086A10100330	68,85	68,85	100,00%
	32086A10100331	75,26	75,26	100,00%
	32086A10100332	64,31	64,31	100,00%
	32086A10100333	38,06	38,06	100,00%
	32086A10100335	20,31	20,31	100,00%
	32086A10100336	20,58	20,58	100,00%
	32086A10100337	79,07	58,87	74,45%
	32086A10100339	236,07	236,07	100,00%
	32086A10100340	20,51	20,51	100,00%
	32086A10100341	20,97	20,97	100,00%
	32086A10100342	21,71	21,71	100,00%
	32086A10100343	78,07	51,94	66,53%

Plano Nº 0303A-0304	Referencia Catastral	Superficie (m ²)	Superficie Afectada (m ²)	Porcentaxe Afectada
	32086A10100344	89,50	89,50	100,00%
	32086A10100345	337,91	337,91	100,00%
	32086A10100346	160,73	160,73	100,00%
	32086A10100347	165,19	165,19	100,00%
	32086A10100382	497,72	171,74	34,51%
	32086A10100513	346,90	344,41	99,28%
	32086A10100589	2479,35	56,50	2,28%
	32086A10100595	314,72	288,44	91,65%
	32086A10100596	508,12	371,44	73,10%
	32086A10100597	317,46	317,46	100,00%
	32086A10100598	280,81	280,81	100,00%
	32086A10100599	134,60	134,60	100,00%
	32086A10100600	231,71	231,71	100,00%
	32086A10100601	62,21	62,21	100,00%
	32086A10100602	90,20	90,20	100,00%
	32086A10100603	82,61	82,61	100,00%
	32086A10100604	97,60	97,60	100,00%
	32086A10100605	94,69	94,69	100,00%
	32086A10100606	231,87	231,87	100,00%
	32086A10100607	714,81	714,81	100,00%
	32086A10100998	931,64	159,50	17,12%
	32086A10101001	2040,73	1959,19	96,00%
	32086A10101006	587,26	43,66	7,43%
	32086A10101027	350,38	350,38	100,00%
	32086A10101028	236,25	236,25	100,00%
	32086A10101030	286,25	263,93	92,20%
	32086A10101032	1688,35	389,48	23,07%
	32086A10101043	323,71	323,71	100,00%
	32086A10101045	336,68	336,68	100,00%
	32086A10101046	305,77	305,77	100,00%
	32086A10101049	636,41	636,41	100,00%
	32086A10101051	489,07	489,07	100,00%
	32086A10101052	498,20	498,20	100,00%
	32086A10101053	503,29	483,47	96,06%
	32086A10101056	807,95	683,52	84,60%
	32086A10101057	761,29	622,65	81,79%
	32086A10101061	1623,16	1321,07	81,39%
	32086A10101065	1226,67	984,47	80,26%
	32086A10101068	481,57	400,01	83,06%
	32086A10101101	4664,96	3766,71	80,74%
	32086A10101105	871,04	379,99	43,62%
	32086A10101106	844,99	441,85	52,29%
	32086A10101107	910,98	438,86	48,18%
	32086A10101108	187,66	187,66	100,00%
	32086A10101109	776,71	640,26	82,43%

Plano Nº 0303A-0304	Referencia Catastral	Superficie (m ²)	Superficie Afectada (m ²)	Porcentaxe Afectada
	32086A10101110	898,45	898,45	100,00%
	32086A10101111	2233,10	1511,59	67,69%
	32086A10101114	5631,68	2855,85	50,71%
	32086A10101115	478,59	264,83	55,34%
	32086A10101116	868,56	505,88	58,24%
	32086A10101117	533,52	337,69	63,29%
	32086A10101118	442,65	273,35	61,75%
	32086A10101119	1709,27	978,51	57,25%
	32086A10101129	351,07	227,11	64,69%
	32086A10101130	456,46	295,76	64,79%
	32086A10101131	488,75	277,28	56,73%
	32086A10101132	1302,59	662,92	50,89%
	32086A10101133	251,95	161,77	64,21%
	32086A10101134	320,66	183,78	57,31%
	32086A10101135	362,08	202,74	56,00%
	32086A10101137	1763,83	995,21	56,42%
	32086A10101138	1407,57	758,00	53,85%
	32086A10101139	1095,21	543,21	49,60%
	32086A10101140	4878,78	1370,63	28,09%
	32086A10101141	494,18	460,36	93,16%
	32086A10101142	2235,94	1502,28	67,19%
	32086A10101146	968,74	317,65	32,79%
	32086A10101147	756,31	311,01	41,12%
	32086A10101149	473,30	470,97	99,51%
	32086A10101150	1021,97	569,58	55,73%
	32086A10101151	2793,75	858,56	30,73%
	32086A10101152	1006,54	298,07	29,61%
	32086A10101153	225,05	28,91	12,85%
	32086A10101155	117,44	13,64	11,61%
	32086A10101156	82,62	82,62	100,00%
	32086A10101157	103,32	18,78	18,18%
	32086A10101158	107,43	107,43	100,00%
	32086A10101160	1032,51	180,25	17,46%
	32086A10101161	568,09	41,90	7,37%
	32086A10101162	387,51	29,60	7,64%
	32086A10101163	450,23	148,77	33,04%
	32086A10101164	472,32	161,65	34,22%
	32086A10101165	917,19	631,92	68,90%
	32086A10101167	367,73	130,73	35,55%
	32086A10101168	892,23	296,21	33,20%
	32086A10101169	1177,93	449,06	38,12%
	32086A10101173	2911,91	1539,89	52,88%
	32086A10101174	373,92	277,24	74,15%
	32086A10101177	273,51	44,81	16,38%
	32086A10101179	857,58	435,86	50,82%

Plano Nº 0303A-0304	Referencia Catastral	Superficie (m ²)	Superficie Afectada (m ²)	Porcentaxe Afectada
	32086A10101180	1035,41	505,89	48,86%
	32086A10101181	996,55	440,63	44,22%
	32086A10101194	89,07	89,07	100,00%
	32086A10101195	4074,64	3176,35	77,95%
	32086A10101196	5755,96	3225,50	56,04%
	32086A10101216	1156,46	127,18	11,00%
	32086A10101217	520,52	520,52	100,00%
	32086A10200001	1142,07	1142,07	100,00%
	32086A10200002	10139,32	4001,13	39,46%
	32086A10200136	988,24	452,99	45,84%
	32086A10200137	617,69	488,49	79,08%
	32086A10200138	373,40	329,33	88,20%
	32086A10200139	244,50	221,69	90,67%
	32086A10200140	349,70	330,71	94,57%
	32086A10200141	407,35	393,26	96,54%
	32086A10200142	187,87	165,36	88,02%
	32086A10200143	169,73	144,34	85,04%
	32086A10200144	290,85	234,85	80,75%
	32086A10200145	516,43	434,24	84,09%
	32086A10200146	587,92	438,64	74,61%
	32086A10200147	428,33	294,01	68,64%
	32086A10200148	1192,19	813,05	68,20%
	32086A10200149	404,88	262,81	64,91%
	32086A10200245	599,78	451,38	75,26%
	32086A10200247	374,99	349,72	93,26%
	32086A10200248	281,75	14,47	5,14%
	32086A10200249	513,83	513,83	100,00%
	32086A10200250	559,40	506,14	90,48%
	32086A10200251	265,77	265,42	99,87%
	32086A10200252	298,46	220,11	73,75%
	32086A10200253	304,50	214,87	70,56%
	32086A10200255	357,00	182,49	51,12%
	32086A10200256	466,14	238,15	51,09%
	32086A10200257	1111,69	568,92	51,18%
	32086A10200261	750,34	407,38	54,29%
	32086A10200262	4721,36	2264,39	47,96%
	32086A10200263	2501,57	761,36	30,44%
	32086A10200266	381,41	270,58	70,94%
	32086A10200267	518,88	315,84	60,87%
	32086A10200280	177,02	43,93	24,82%
	32086A10200281	296,44	134,34	45,32%
	32086A10200315	119,29	119,29	100,00%
	32086A10200316	198,13	145,02	73,20%
	32086A10200317	156,00	88,01	56,42%
	32086A10200319	259,31	115,56	44,56%

Plano Nº 0303A-0304	Referencia Catastral	Superficie (m ²)	Superficie Afectada (m ²)	Porcentaje Afectada
	32086A10200320	149,81	13,92	9,29%
	32086A10200325	794,36	499,42	62,87%
	32086A10200326	803,19	242,46	30,19%
	32086A10200328	1542,97	931,08	60,34%
	32086A10300040	16031,38	10254,08	63,96%
	32086A10300087	1139,35	34,10	2,99%
	32086A10300095	640,01	640,01	100,00%
	32086A10300096	2220,36	2220,36	100,00%
	32086A10300097	1046,03	1004,61	96,04%
	32086A10300100	2466,76	158,84	6,44%
	32086A10400076	6967,91	910,53	13,07%
	32086A10400081	801,77	754,52	94,11%
	32086A10400082	5450,30	1831,15	33,60%
	32086A10400083	1685,69	15,55	0,92%
	32086A10400084	1421,87	97,86	6,88%
	32086A10400089	952,66	73,92	7,76%
	32086A10400090	1000,15	114,78	11,48%
	32086A10400091	1229,33	102,71	8,35%
	32086A10400095	3048,99	490,75	16,10%
	32086A10400096	2361,18	472,25	20,00%
	32086A10400098	1613,85	480,91	29,80%
	32086A10400099	1284,55	330,15	25,70%
	32086A10400100	1060,07	178,89	16,87%
	32086A10400101	980,64	240,15	24,49%
	32086A10400102	1970,75	312,96	15,88%
	32086A10400103	479,49	41,27	8,61%
	32086A10400104	638,27	638,27	100,00%
	32086A10400105	570,28	49,87	8,74%
	32086A10400106	935,05	94,87	10,15%
	32086A10400107	861,06	861,06	100,00%
	32086A10400109	749,44	125,64	16,76%
	32086A10400110	459,20	459,20	100,00%
	32086A10400111	671,69	118,34	17,62%
	32086A10400112	379,06	379,06	100,00%
	32086A10400113	544,41	75,27	13,83%
	32086A10400114	708,81	708,81	100,00%
	32086A10400115	611,77	78,47	12,83%
	32086A10400116	326,57	326,57	100,00%
	32086A10400117	579,96	60,04	10,35%
	32086A10400118	12382,64	6283,18	50,74%
	32086A10400119	4128,58	518,41	12,56%
	32086A10400126	629,63	197,38	31,35%
	32086A10400127	3748,55	664,53	17,73%
	32086A10400129	4166,17	602,19	14,45%
	32086A10400130	1983,43	1135,66	57,26%

Plano Nº 0303A-0304	Referencia Catastral	Superficie (m ²)	Superficie Afectada (m ²)	Porcentaxe Afectada
	32086A10400137	2039,96	2039,96	100,00%
	32086A10400138	1864,31	1864,31	100,00%
	32086A10400139	647,63	647,63	100,00%
	32086A10400140	887,60	887,60	100,00%
	32086A10400141	484,05	463,84	95,82%
	32086A10400142	256,97	215,05	83,69%
	32086A10400143	226,60	165,95	73,23%
	32086A10400144	355,78	224,07	62,98%
	32086A10400145	394,73	55,14	13,97%
	32086A10400146	131,66	131,66	100,00%
	32086A10400147	135,88	134,26	98,81%
	32086A10400148	511,70	91,34	17,85%
	32086A10400177	4041,98	15,26	0,38%
	32086A10400180	2610,14	1612,45	61,78%
	32086A10400181	9331,86	1874,34	20,09%
	32086A10400182	4585,57	2823,37	61,57%
	32086A10400184	1112,93	1063,99	95,60%
	32086A10400185	1191,94	1185,12	99,43%
	32086A10400186	20606,74	572,10	2,78%
	32086A10400188	3123,86	1733,60	55,50%
	32086A10400189	6155,36	4521,69	73,46%
	32086A10400190	3729,53	1734,71	46,51%
	32086A10400195	22357,03	13545,17	60,59%
	32086A10400196	1772,66	969,46	54,69%
	32086A10400201	1735,02	1725,17	99,43%
	32086A10400203	1021,86	947,88	92,76%
	32086A10400204	248,05	15,95	6,43%
	32086A10500006	1445,64	1366,74	94,54%
	32086A10500007	910,92	910,92	100,00%
	32086A10500008	3478,43	2208,95	63,50%
	32086A10500009	2411,29	2411,29	100,00%
	32086A10500010	25276,76	9032,08	35,73%
	32086A10500012	3982,96	2045,12	51,35%
	32086A10500013	4201,79	1460,90	34,77%
	32086A10500014	3598,82	2780,24	77,25%
	32086A10500016	2574,81	2062,60	80,11%
	32086A10500019	2178,06	1396,80	64,13%
	32086A10500020	10451,31	4176,87	39,97%
	32086A10500022	10751,50	2778,56	25,84%
	32086A10500023	4502,49	482,38	10,71%
	32086A10500024	2891,99	1949,41	67,41%
	32086A10500025	2599,39	1609,88	61,93%
	32086A10500036	28946,88	14327,73	49,50%
	32086A10500038	1149,67	1149,67	100,00%
	32086A10500043	6367,36	1161,41	18,24%

Plano Nº 0303A-0304	Referencia Catastral	Superficie (m ²)	Superficie Afectada (m ²)	Porcentaje Afectada
	32086A10500045	1174,68	1134,44	96,57%
	32086A10500047	2374,30	1410,43	59,40%
	32086A10500055	2195,81	1706,33	77,71%
	32086A10800034	4212,40	2308,35	54,80%
	32086A10800035	1356,73	636,27	46,90%
	32086A10800036	6641,67	3093,24	46,57%
	32086A10800038	12504,42	6287,60	50,28%
	32086A10800074	8199,88	3303,92	40,29%
	32086A10800075	14198,66	6985,44	49,20%
	32086A10800076	11678,55	6252,49	53,54%
	32086A10800077	10243,18	8082,19	78,90%
	32086A10800078	121,84	17,46	14,33%
	32086A10800079	212,33	32,17	15,15%
	32086A10800080	218,76	56,51	25,83%
	32086A10800081	530,02	138,61	26,15%
	32086A10800082	321,30	97,17	30,24%
	32086A10800083	285,03	78,29	27,47%
	32086A10800090	2071,54	1020,68	49,27%
	32086A10800091	716,84	716,75	99,99%
	32086A50700011	2556,02	2544,59	99,55%
	32086A50700012	2469,84	1969,25	79,73%
	32086A50700013	2046,26	951,83	46,52%
	32086A50700014	3540,24	457,68	12,93%
	32086A50700021	5417,41	1655,50	30,56%
	32086A50700022	1367,67	553,09	40,44%
	32086A50700023	3171,56	897,46	28,30%
	32086A50700024	1042,70	529,50	50,78%
	32086A50700025	832,56	469,70	56,42%
	32086A50700026	3163,38	1480,93	46,81%
	32086A50700027	2154,12	1572,62	73,01%
	32086A50700028	1630,94	1618,93	99,26%
	32086A50700029	4032,74	3249,53	80,58%
	32086A50700030	3049,10	1720,93	56,44%
	32086A50700031	3371,28	1412,01	41,88%
	32086A50700032	2176,68	351,67	16,16%
	32086A50700033	6791,58	22,17	0,33%
	32086A50700039	2477,22	202,24	8,16%
	32086A50700040	2389,71	1622,34	67,89%
	32086A50700041	4734,35	4701,31	99,30%
	32086A50700042	5743,53	4987,74	86,84%
	32086A50700043	3262,94	1756,57	53,83%
	32086A50700044	10508,06	357,70	3,40%
	32086A50700045	9176,28	5321,27	57,99%
	32086A50700046	3452,23	345,34	10,00%
	32086A50700047	2021,62	1455,75	72,01%

Plano Nº 0303A-0304	Referencia Catastral	Superficie (m ²)	Superficie Afectada (m ²)	Porcentaxe Afectada
	32086A50700048	2791,34	2789,68	99,94%
	32086A50700049	4977,93	920,13	18,48%
	32086A50700055	7690,07	1024,79	13,33%
	32086A50700117	59863,84	12659,47	21,15%
	32086A50700170	1862,52	1685,47	90,49%
	32086A50700171	2225,20	1280,58	57,55%
	32086A50700172	1444,09	638,29	44,20%
	32086A50700173	2197,87	832,81	37,89%
	32086A50700174	2375,54	1200,96	50,56%
	32086A50700175	2073,73	1012,65	48,83%
	32086A50700176	2594,28	1241,92	47,87%
	32086A50700177	6796,05	1422,48	20,93%
	32086A50700178	4699,27	3397,64	72,30%
	32086A50700179	4517,60	1822,53	40,34%
	32086A50700180	3687,59	2913,95	79,02%
	32086A50700207	19237,14	3339,84	17,36%
	32086A50700234	3020,17	1586,97	52,55%
	32086A50700235	2415,33	2414,42	99,96%
	32086A50700236	8264,61	3380,85	40,91%
	32086A50700237	4310,18	231,13	5,36%
	32086A50700253	4339,59	648,70	14,95%
	32086A50700254	1457,30	1452,70	99,68%
	32086A50700255	1739,58	515,94	29,66%
	32086A50700256	7672,02	2943,41	38,37%
	32086A50700305	2119,79	535,05	25,24%
	32086A50700306	4288,33	1689,21	39,39%
	32086A50700307	2206,17	727,75	32,99%
	32086A50700308	323,13	128,49	39,76%
	32086A50700399	2105,45	87,03	4,13%
	32086A50700403	163,91	163,91	100,00%
	32086A50700404	242,76	242,76	100,00%
	32086A50700405	325,17	325,17	100,00%
	32086A50700406	1098,64	1054,30	95,96%
	32086A50700407	826,12	635,67	76,95%
	32086A50700408	669,52	474,14	70,82%
	32086A50700409	702,79	462,86	65,86%
	32086A50700410	887,54	596,38	67,20%
	32086A50700411	596,24	380,60	63,83%
	32086A50700412	1368,84	977,82	71,43%
	32086A50700413	1300,52	1195,79	91,95%
	32086A50700414	1941,14	1826,65	94,10%
	32086A50700415	1477,53	1097,27	74,26%
	32086A50700416	975,59	553,63	56,75%
	32086A50700417	1679,59	1278,06	76,09%
	32086A50700419	1817,88	927,25	51,01%

Plano Nº 0303A-0304	Referencia Catastral	Superficie (m ²)	Superficie Afectada (m ²)	Porcentaxe Afectada
	32086A50700420	3452,46	546,39	15,83%
	32086A50700422	2208,14	473,69	21,45%
	32086A50700423	1934,42	972,58	50,28%
	32086A50700425	2007,83	629,18	31,34%
	32086A50700429	1367,12	904,84	66,19%
	32086A50700430	1779,73	1314,32	73,85%
	32086A50700431	1271,99	1086,70	85,43%
	32086A50700432	793,39	591,61	74,57%
	32086A50700433	1228,04	911,26	74,20%
	32086A50700434	1284,12	1284,12	100,00%
	32086A50700435	3748,46	3279,44	87,49%
	32086A50700436	1115,63	1115,63	100,00%
	32086A50700437	443,69	266,45	60,05%
	32086A50700438	800,80	679,41	84,84%
	32086A50700443	2784,39	409,06	14,69%
	32086A50700444	3668,36	1659,91	45,25%
	32086A50700445	3092,57	2593,13	83,85%
	32086A50700446	2492,47	2491,10	99,95%
	32086A50700447	166,73	166,73	100,00%
	32086A50700448	1742,91	1712,93	98,28%
	32086A50700449	911,71	605,52	66,42%
	32086A50700450	6892,92	4623,23	67,07%
	32086A50700451	128648,68	10638,67	8,27%
	32086A50700461	1891,80	927,88	49,05%
	32086A50700462	3306,28	1406,81	42,55%
	32086A50700463	2933,86	966,08	32,93%
	32086A50700464	3491,42	1130,25	32,37%
	32086A50700465	1820,70	896,32	49,23%
	32086A50700466	5533,11	2198,19	39,73%
	32086A50700557	2453,70	178,08	7,26%
	32086A50700560	973,87	259,52	26,65%
	32086A50700561	3425,13	1225,27	35,77%
	32086A50700562	3209,71	1347,69	41,99%
	32086A50700563	3776,64	2585,67	68,46%
	32086A50700564	2797,49	721,02	25,77%
	32086A50705063	39,48	39,48	100,00%
	32086A50705067	137,84	137,84	100,00%
	32086A50705121	3444,64	3391,99	98,47%
	32086A50705124	407,42	407,42	100,00%
	32086A50705174	41,12	41,12	100,00%
	32086A50705177	5,95	5,95	100,00%

Plano Nº 0303A-0305	Referencia Catastral	Superficie (m ²)	Superficie Afectada (m ²)	Porcentaxe Afectada
	000500300PG23H	177,00	177,00	100,00%
	32086A08000418	1073,07	23,86	2,22%
	32086A08000419	1377,14	334,07	24,26%
	32086A08000480	1702,12	734,47	43,15%
	32086A08000484	2271,53	866,78	38,16%
	32086A08000487	2914,28	1515,85	52,01%
	32086A08000488	1441,24	685,98	47,60%
	32086A08000589	3715,10	2086,44	56,16%
	32086A08000631	98,13	78,73	80,24%
	32086A08000632	32429,75	12347,01	38,07%
	32086A08000633	16855,93	936,46	5,56%
	32086A08200020	198,31	198,31	100,00%
	32086A08200025	69,91	26,58	38,02%
	32086A08200031	2353,98	2281,04	96,90%
	32086A08200032	5724,70	3218,19	56,22%
	32086A08200037	678,66	237,10	34,94%
	32086A08200039	1518,69	148,51	9,78%
	32086A08200040	923,29	542,28	58,73%
	32086A08200041	252,68	252,68	100,00%
	32086A08200042	122,04	122,04	100,00%
	32086A08200043	227,38	227,38	100,00%
	32086A08200044	216,12	216,12	100,00%
	32086A08200045	97,85	97,85	100,00%
	32086A08200046	126,66	126,66	100,00%
	32086A08200047	103,69	103,69	100,00%
	32086A08200048	74,74	74,17	99,23%
	32086A08300004	858,52	39,45	4,59%
	32086A08300006	160,37	105,69	65,90%
	32086A08300007	195,79	89,74	45,83%
	32086A08300009	161,80	80,65	49,84%
	32086A08300010	178,82	78,01	43,62%
	32086A08300011	179,87	72,24	40,16%
	32086A08300012	310,13	134,52	43,37%
	32086A08300013	325,33	323,78	99,52%
	32086A08300024	111,88	111,88	100,00%
	32086A08300025	36,32	36,31	99,97%
	32086A08300156	88,63	88,63	100,00%
	32086A08300157	121,43	121,43	100,00%
	32086A08300158	1224,39	1219,16	99,57%
	32086A08300159	92,42	92,42	100,00%
	32086A08300160	53,42	51,44	96,29%
	32086A08300164	38,86	37,68	96,96%
	32086A08300165	471,16	470,67	99,90%
	32086A08300166	83,08	83,08	100,00%
	32086A08300171	110,32	110,32	100,00%

Plano Nº 0303A-0305	Referencia Catastral	Superficie (m ²)	Superficie Afectada (m ²)	Porcentaxe Afectada
	32086A08300172	315,49	315,49	100,00%
	32086A08300174	96,20	96,20	100,00%
	32086A08300175	132,60	132,60	100,00%
	32086A08300176	164,34	164,32	99,99%
	32086A08300177	77,23	77,22	99,98%
	32086A08300180	225,73	225,73	100,00%
	32086A08300181	139,68	139,68	100,00%
	32086A08300182	89,52	89,52	100,00%
	32086A08300184	331,53	331,14	99,88%
	32086A08300216	194,42	194,42	100,00%
	32086A08500670	1195,24	555,37	46,47%
	32086A08500681	125,46	125,03	99,66%
	32086A08900003	789,32	261,08	33,08%
	32086A08900004	1100,81	352,66	32,04%
	32086A08900005	501,66	181,59	36,20%
	32086A08900006	275,31	274,94	99,86%
	32086A08900235	1047,54	475,17	45,36%
	32086A08900236	658,05	640,11	97,27%
	32086A08900237	589,69	589,69	100,00%
	32086A08900238	285,57	285,57	100,00%
	32086A08900239	49,55	49,55	100,00%
	32086A08900240	255,96	255,96	100,00%
	32086A08900241	39,60	35,80	90,42%
	32086A08900242	153,24	153,24	100,00%
	32086A08900243	710,23	603,75	85,01%
	32086A08900246	143,18	74,21	51,83%
	32086A08900247	555,03	325,95	58,73%
	32086A08900251	339,48	339,48	100,00%
	32086A08900254	178,35	178,35	100,00%
	32086A08900255	228,95	226,45	98,91%
	32086A08900256	234,92	234,92	100,00%
	32086A08900257	257,69	257,69	100,00%
	32086A08900258	629,99	519,36	82,44%
	32086A08900260	701,63	169,06	24,10%
	32086A08900261	528,21	93,12	17,63%
	32086A08900262	515,85	106,01	20,55%
	32086A08900263	200,64	94,86	47,28%
	32086A08900265	423,75	90,82	21,43%
	32086A08900266	891,53	402,12	45,10%
	32086A08900267	438,37	22,77	5,19%
	32086A08900268	1342,87	680,16	50,65%
	32086A08900377	660,30	332,04	50,29%
	32086A08900378	491,91	244,94	49,79%
	32086A08900379	1294,98	616,52	47,61%
	32086A08900413	785,10	154,64	19,70%

Plano Nº 0303A-0305	Referencia Catastral	Superficie (m ²)	Superficie Afectada (m ²)	Porcentaxe Afectada
	32086A08900414	937,40	204,26	21,79%
	32086A08900415	705,64	159,80	22,65%
	32086A08900416	546,55	177,37	32,45%
	32086A08900417	578,42	278,04	48,07%
	32086A08900418	502,62	186,92	37,19%
	32086A08900419	420,54	148,64	35,34%
	32086A08900420	371,99	143,34	38,53%
	32086A08900421	671,35	202,97	30,23%
	32086A08900422	473,31	134,55	28,43%
	32086A08900423	522,80	172,67	33,03%
	32086A08900424	415,75	128,92	31,01%
	32086A08900425	249,97	73,67	29,47%
	32086A08900426	905,28	570,09	62,97%
	32086A08900427	235,65	233,58	99,12%
	32086A08900428	182,53	118,24	64,78%
	32086A08900429	154,10	39,03	25,33%
	32086A08900431	310,25	5,58	1,80%
	32086A08900434	191,57	25,56	13,34%
	32086A08900435	197,34	48,35	24,50%
	32086A08900436	187,37	119,21	63,62%
	32086A08900437	267,05	267,05	100,00%
	32086A08900438	302,28	302,28	100,00%
	32086A08900439	767,68	654,10	85,21%
	32086A08900440	729,21	729,21	100,00%
	32086A08900441	596,35	596,35	100,00%
	32086A08900442	233,58	233,58	100,00%
	32086A08900443	306,98	68,43	22,29%
	32086A08900444	987,92	203,38	20,59%
	32086A08900445	663,63	199,78	30,10%
	32086A08900446	328,87	101,22	30,78%
	32086A08900448	1027,93	289,32	28,15%
	32086A08900450	294,65	76,50	25,96%
	32086A08900451	717,89	109,84	15,30%
	32086A08900452	4514,69	1491,86	33,04%
	32086A08900453	362,65	186,41	51,40%
	32086A08900454	436,24	293,16	67,20%
	32086A08900468	164,25	47,86	29,14%
	32086A09000002	1504,69	62,25	4,14%
	32086A09000006	488,93	228,21	46,68%
	32086A09000012	211,95	28,41	13,40%
	32086A09000013	165,97	30,32	18,27%
	32086A09000014	169,56	22,53	13,29%
	32086A09000049	2254,45	594,14	26,35%
	32086A09000051	1505,84	1092,37	72,54%
	32086A09000052	578,52	79,02	13,66%

Plano Nº 0303A-0305	Referencia Catastral	Superficie (m ²)	Superficie Afectada (m ²)	Porcentaxe Afectada
	32086A09000053	273,80	38,99	14,24%
	32086A09000054	290,79	26,30	9,04%
	32086A09000055	512,30	9,13	1,78%
	32086A09000056	341,57	332,34	97,30%
	32086A09000057	334,13	325,03	97,28%
	32086A09000058	232,00	200,00	86,21%
	32086A09000167	1323,96	52,85	3,99%
	32086A09000168	174,71	51,73	29,61%
	32086A09000169	401,49	165,49	41,22%
	32086A09000170	315,03	184,86	58,68%
	32086A09000171	1038,29	1038,29	100,00%
	32086A09000172	664,72	340,65	51,25%
	32086A09000173	2010,80	1350,97	67,19%
	32086A09000177	825,43	825,43	100,00%
	32086A09000178	305,89	305,89	100,00%
	32086A09000179	238,80	238,80	100,00%
	32086A09000180	260,64	260,64	100,00%
	32086A09000181	196,82	196,82	100,00%
	32086A09000182	501,94	501,94	100,00%
	32086A09000183	473,06	473,06	100,00%
	32086A09000199	213,89	213,89	100,00%
	32086A09000201	1096,89	162,53	14,82%
	32086A09000203	762,60	753,44	98,80%
	32086A09000205	626,82	618,78	98,72%
	32086A09000207	1189,09	1187,41	99,86%
	32086A09000211	605,57	603,96	99,73%
	32086A09000212	1057,35	446,78	42,25%
	32086A09000216	972,94	970,22	99,72%
	32086A09000218	1068,80	1052,87	98,51%
	32086A09000221	3040,64	3008,43	98,94%
	32086A09000264	1661,77	422,57	25,43%
	32086A09000265	1148,21	1100,25	95,82%
	32086A09000267	373,84	373,84	100,00%
	32086A09000268	280,29	280,29	100,00%
	32086A09000269	294,07	294,07	100,00%
	32086A09000270	465,03	455,52	97,95%
	32086A09000271	483,67	483,67	100,00%
	32086A09000272	1474,35	461,32	31,29%
	32086A09000274	151,97	151,97	100,00%
	32086A09000275	198,75	198,75	100,00%
	32086A09000276	122,02	117,19	96,04%
	32086A09000291	958,52	958,39	99,99%
	32086A09000292	8791,99	5980,65	68,02%
	32086A09000293	922,02	713,79	77,42%
	32086A09000294	701,17	463,13	66,05%

Plano Nº 0303A-0305	Referencia Catastral	Superficie (m ²)	Superficie Afectada (m ²)	Porcentaxe Afectada
	32086A09000295	515,40	374,85	72,73%
	32086A09000296	562,67	408,14	72,54%
	32086A09000297	648,12	576,39	88,93%
	32086A09000298	654,27	654,27	100,00%
	32086A09000299	804,38	804,38	100,00%
	32086A09000300	371,71	371,71	100,00%
	32086A09000301	183,42	183,42	100,00%
	32086A09000302	248,06	248,06	100,00%
	32086A09000303	791,60	786,92	99,41%
	32086A09000310	669,55	666,76	99,58%
	32086A09000311	181,36	181,36	100,00%
	32086A09000312	182,94	182,94	100,00%
	32086A09000313	96,67	96,67	100,00%
	32086A09000314	84,98	84,98	100,00%
	32086A09000315	73,95	73,95	100,00%
	32086A09000316	57,72	57,72	100,00%
	32086A09000317	66,55	66,55	100,00%
	32086A09000318	346,41	346,41	100,00%
	32086A09000319	942,62	942,62	100,00%
	32086A09000320	315,25	315,25	100,00%
	32086A09000321	118,01	109,68	92,94%
	32086A09000322	86,18	86,18	100,00%
	32086A09000323	79,25	79,25	100,00%
	32086A09000324	872,08	871,79	99,97%
	32086A09000325	410,06	408,61	99,65%
	32086A09000514	34,21	34,21	100,00%
	32086A09200007	1577,98	27,44	1,74%
	32086A09200008	545,52	18,31	3,36%
	32086A09200009	397,68	14,48	3,64%
	32086A09200010	421,92	10,55	2,50%
	32086A09200011	804,57	23,18	2,88%
	32086A09200012	716,85	67,53	9,42%
	32086A09200014	1107,29	58,90	5,32%
	32086A09200015	803,66	104,49	13,00%
	32086A09200016	133,62	10,81	8,09%
	32086A09200057	2775,71	76,53	2,76%
	32086A09200058	610,48	49,13	8,05%
	32086A09200064	583,26	176,74	30,30%
	32086A09200074	412,14	53,15	12,89%
	32086A09200075	1001,28	203,23	20,30%
	32086A09200076	979,50	332,84	33,98%
	32086A09200077	680,66	201,98	29,67%
	32086A09200439	44547,01	26950,28	60,50%
	32086A09700166	2878,14	2787,22	96,84%
	32086A09700167	179,79	179,79	100,00%

Plano Nº 0303A-0305	Referencia Catastral	Superficie (m ²)	Superficie Afectada (m ²)	Porcentaxe Afectada
	32086A09700168	771,01	771,01	100,00%
	32086A09700170	198,60	198,60	100,00%
	32086A09700171	1389,02	1344,84	96,82%
	32086A09700179	276,26	121,01	43,80%
	32086A09700180	413,45	368,27	89,07%
	32086A09700181	447,85	447,85	100,00%
	32086A09700182	705,52	705,52	100,00%
	32086A09700183	50,87	50,87	100,00%
	32086A09700186	124,25	124,25	100,00%
	32086A09700187	302,56	302,56	100,00%
	32086A09700188	586,07	586,07	100,00%
	32086A09700189	508,41	508,41	100,00%
	32086A09700190	384,94	381,60	99,13%
	32086A09700191	162,83	129,23	79,36%
	32086A09700192	169,39	103,59	61,15%
	32086A09700197	268,74	40,78	15,18%
	32086A09700201	74,65	26,59	35,61%
	32086A09700202	76,12	19,72	25,91%
	32086A09700203	46,44	8,30	17,87%
	32086A09700225	211,20	211,20	100,00%
	32086A09700226	309,09	309,09	100,00%
	32086A09700368	5080,91	2066,34	40,67%
	32086A09700415	13,09	13,09	100,00%
	32086A09700419	37,23	37,23	100,00%
	32086A09700420	48,36	48,36	100,00%
	32086A09700421	68,64	68,64	100,00%
	32086A09700422	53,19	53,19	100,00%
	32086A09700423	86,32	86,32	100,00%
	32086A09700424	24,74	24,74	100,00%
	32086A09700425	73,53	73,53	100,00%
	32086A09700426	47,34	47,34	100,00%
	32086A09700427	42,79	42,79	100,00%
	32086A09700428	64,19	64,19	100,00%
	32086A09700429	38,38	38,38	100,00%
	32086A09700430	42,07	42,07	100,00%
	32086A09700431	24,53	24,53	100,00%
	32086A09700432	45,92	45,92	100,00%
	32086A09700433	19,96	19,96	100,00%
	32086A09700434	28,35	28,35	100,00%
	32086A09700435	25,44	25,44	100,00%
	32086A09700436	23,55	23,55	100,00%
	32086A09700437	25,26	25,26	100,00%
	32086A09700438	39,50	39,50	100,00%
	32086A09700439	47,71	47,71	100,00%
	32086A09700440	50,86	50,86	100,00%

Plano Nº 0303A-0305	Referencia Catastral	Superficie (m ²)	Superficie Afectada (m ²)	Porcentaxe Afectada
	32086A09700441	28,14	28,14	100,00%
	32086A09700442	26,07	26,07	100,00%
	32086A09700443	26,92	26,92	100,00%
	32086A09700444	35,27	35,27	100,00%
	32086A09700445	20,48	20,48	100,00%
	32086A09700446	7,91	7,91	100,00%
	32086A09700447	21,35	21,35	100,00%
	32086A09700448	84,40	84,40	100,00%
	32086A09700449	37,22	37,22	100,00%
	32086A09700450	26,98	26,98	100,00%
	32086A09700451	34,81	34,81	100,00%
	32086A09700452	30,72	30,72	100,00%
	32086A09700453	76,05	76,05	100,00%
	32086A09700454	28,84	28,84	100,00%
	32086A09700455	34,90	34,90	100,00%
	32086A09700456	35,60	35,60	100,00%
	32086A09700457	26,16	26,16	100,00%
	32086A09700458	26,06	26,06	100,00%
	32086A09700459	73,46	73,46	100,00%
	32086A09700460	62,38	62,38	100,00%
	32086A09700461	91,52	91,52	100,00%
	32086A09700462	74,27	74,27	100,00%
	32086A09700463	34,66	34,66	100,00%
	32086A09700464	63,80	63,80	100,00%
	32086A09700465	76,79	76,79	100,00%
	32086A09700466	59,18	59,18	100,00%
	32086A09700467	60,87	60,87	100,00%
	32086A09700468	90,20	90,20	100,00%
	32086A09700469	91,70	91,70	100,00%
	32086A09700471	196,17	196,17	100,00%
	32086A09700472	56,55	56,55	100,00%
	32086A09700473	47,56	47,56	100,00%
	32086A09700474	62,25	62,25	100,00%
	32086A09700475	154,09	154,09	100,00%
	32086A09700476	89,18	89,18	100,00%
	32086A09700477	65,95	65,95	100,00%
	32086A09700478	56,12	56,12	100,00%
	32086A09700479	101,33	101,33	100,00%
	32086A09700480	83,74	83,74	100,00%
	32086A09700481	134,74	134,74	100,00%
	32086A09700482	34,99	34,99	100,00%
	32086A09700483	59,16	59,16	100,00%
	32086A09700484	70,72	70,72	100,00%
	32086A09700485	34,62	34,62	100,00%
	32086A09700486	27,09	27,09	100,00%

Plano Nº 0303A-0305	Referencia Catastral	Superficie (m ²)	Superficie Afectada (m ²)	Porcentaxe Afectada
	32086A09700487	18,34	18,34	100,00%
	32086A09700488	19,54	19,54	100,00%
	32086A09700489	126,18	96,63	76,58%
	32086A09700491	53,19	22,29	41,91%
	32086A09700494	60,13	60,11	99,97%
	32086A09700496	27,45	27,45	100,00%
	32086A09700497	26,06	26,06	100,00%
	32086A09700498	20,35	20,35	100,00%
	32086A09700499	14,09	14,09	100,00%
	32086A09700500	3025,23	190,92	6,31%
	32086A09700515	158,30	6,65	4,20%
	32086A09700516	100,97	15,95	15,80%
	32086A09700519	282,45	260,90	92,37%
	32086A09700520	392,39	392,39	100,00%
	32086A50700450	6892,92	4623,23	67,07%
	32086A50700451	128648,68	10638,67	8,27%
	32086A50700697	7527,46	102,07	1,36%
	32086A50700698	6540,30	402,82	6,16%
	32086A50700700	4542,19	53,16	1,17%
	32086A50700725	843,07	838,63	99,47%
	32086A50700726	2823,41	627,26	22,22%
	32086A50700729	453,98	453,98	100,00%
	32086A50700730	977,71	483,62	49,46%
	32086A50700732	2497,80	66,63	2,67%
	32086A50700737	1266,93	11,05	0,87%
	32086A50700739	2523,88	24,70	0,98%
	32086A50700740	841,47	239,52	28,46%
	32086A50700741	241,41	241,41	100,00%
	32086A50700742	2745,73	2700,05	98,34%
	32086A50700743	851,19	838,52	98,51%
	32086A50700744	1168,04	1096,55	93,88%
	32086A50700745	2867,28	2736,67	95,44%
	32086A50700746	3346,40	2568,23	76,75%
	32086A50700747	2302,66	911,35	39,58%
	32086A50700753	1666,24	1187,31	71,26%
	32086A50700754	2713,76	2249,63	82,90%
	32086A50700755	3320,12	2932,56	88,33%
	32086A50700756	1648,24	1495,31	90,72%
	32086A50700757	2191,92	1533,78	69,97%
	32086A50700760	1997,36	1225,16	61,34%
	32086A50700761	3269,55	1918,24	58,67%
	32086A50700762	2959,97	1228,05	41,49%
	32086A50700768	11807,05	7265,86	61,54%
	32086A50705128	7,31	7,31	100,00%
	32086A50705130	4,49	4,49	100,00%

Plano Nº 0303A-0305	Referencia Catastral	Superficie (m²)	Superficie Afectada (m²)	Porcentaxe Afectada
	32086A50705135	9,14	9,14	100,00%
	32086A50705140	19,66	19,66	100,00%
	32086A50705143	80,73	80,73	100,00%
	32086A50705171	61,74	61,74	100,00%
	32086A50710759	1943,11	1204,17	61,97%
	32086A50720759	3098,83	1708,17	55,12%
	32086A50720987	731,31	731,31	100,00%
	32086A50800150	4388,28	887,00	20,21%
	32086A50800151	697,90	262,78	37,65%
	32086A50800152	1047,34	983,80	93,93%
	32086A50800153	1788,34	1766,14	98,76%
	32086A50800159	2053,68	362,31	17,64%
	32086A50800160	1483,93	362,06	24,40%
	32086A50800161	1909,09	896,41	46,95%
	32086A50800162	2243,60	2226,99	99,26%
	32086A50800386	1190,00	1132,35	95,16%
	32086A50800387	489,45	251,54	51,39%
	32086A50800388	1695,73	378,54	22,32%
	32086A50800389	2964,16	1124,12	37,92%
	32086A50800390	2518,97	1967,18	78,09%

Plano Nº 0303A-0306	Referencia Catastral	Superficie (m ²)	Superficie Afectada (m ²)	Porcentaxe Afectada
	002101000PG33G	283,94	26,59	9,37%
	32086A08300170	200,72	200,72	100,00%
	32086A08300171	110,32	110,32	100,00%
	32086A08300172	315,49	315,49	100,00%
	32086A08300175	132,60	132,60	100,00%
	32086A08300176	164,34	164,32	99,99%
	32086A08300177	77,23	77,22	99,98%
	32086A08300181	139,68	139,68	100,00%
	32086A08500573	176,57	176,57	100,00%
	32086A08500574	214,71	214,71	100,00%
	32086A08500575	256,05	256,05	100,00%
	32086A08500576	498,76	498,76	100,00%
	32086A08500577	1037,76	1037,76	100,00%
	32086A08500578	755,48	549,32	72,71%
	32086A08500598	278,44	189,93	68,21%
	32086A08500599	93,51	50,36	53,85%
	32086A08500600	181,40	106,91	58,94%
	32086A08500601	339,73	204,51	60,20%
	32086A08500603	3575,97	3072,72	85,93%
	32086A08500604	915,67	915,67	100,00%
	32086A08500605	238,96	238,96	100,00%
	32086A08500626	279,97	279,97	100,00%
	32086A08500627	200,71	200,71	100,00%
	32086A08500628	1330,23	617,97	46,46%
	32086A08500629	655,49	477,84	72,90%
	32086A08500630	556,45	356,80	64,12%
	32086A08500661	333,91	126,86	37,99%
	32086A08500666	331,36	331,36	100,00%
	32086A08500668	109,08	87,92	80,60%
	32086A08500669	786,87	582,30	74,00%
	32086A08500670	1195,24	555,37	46,47%
	32086A08500678	73,02	73,02	100,00%
	32086A08500679	97,35	97,35	100,00%
	32086A08500680	81,88	81,88	100,00%
	32086A08500681	125,46	125,03	99,66%
	32086A08500682	114,61	97,18	84,79%
	32086A08500813	167,24	7,58	4,53%
	32086A08500814	182,97	21,22	11,60%
	32086A08500815	214,21	39,22	18,31%
	32086A08500816	548,93	157,71	28,73%
	32086A08500817	734,13	278,17	37,89%
	32086A08500821	134,83	134,83	100,00%
	32086A08500823	1572,12	1281,35	81,50%
	32086A08500824	749,97	522,96	69,73%
	32086A08500825	375,00	253,95	67,72%

Plano Nº 0303A-0306	Referencia Catastral	Superficie (m ²)	Superficie Afectada (m ²)	Porcentaxe Afectada
	32086A08500826	355,16	262,07	73,79%
	32086A08500827	913,72	654,00	71,58%
	32086A08500828	484,58	342,09	70,60%
	32086A08500829	582,70	457,92	78,59%
	32086A08500838	664,93	525,20	78,99%
	32086A08500844	265,89	237,73	89,41%
	32086A08500869	137,05	106,92	78,01%
	32086A08600480	1913,35	1681,09	87,86%
	32086A08600481	821,25	816,60	99,43%
	32086A08600482	702,55	237,98	33,87%
	32086A08600483	760,01	413,77	54,44%
	32086A08600484	126,37	126,37	100,00%
	32086A08600485	634,43	634,43	100,00%
	32086A08600486	143,20	143,20	100,00%
	32086A08600487	170,04	170,04	100,00%
	32086A08600488	481,54	481,54	100,00%
	32086A08600489	583,02	583,02	100,00%
	32086A08600490	98,57	98,57	100,00%
	32086A08600491	299,42	273,72	91,42%
	32086A08600494	4974,38	2502,70	50,31%
	32086A08600498	2394,05	621,81	25,97%
	32086A08600500	1517,44	386,14	25,45%
	32086A08600502	2011,99	236,17	11,74%
	32086A08600507	803,36	239,53	29,82%
	32086A08600508	911,47	504,87	55,39%
	32086A08600512	196,22	193,04	98,37%
	32086A08600555	4745,79	3624,23	76,37%
	32086A08600558	27227,21	11334,36	41,63%
	32086A08700036	731,27	713,50	97,57%
	32086A08700362	971,52	138,51	14,26%
	32086A08800361	503,63	468,17	92,96%
	32086A08800389	38,07	34,73	91,22%
	32086A08800391	444,71	444,71	100,00%
	32086A08800392	953,76	942,97	98,87%
	32086A08900003	789,32	261,08	33,08%
	32086A08900004	1100,81	352,66	32,04%
	32086A08900005	501,66	181,59	36,20%
	32086A08900006	275,31	274,94	99,86%
	32086A13700048	3459,18	2090,91	60,45%
	32086A13700138	409,83	6,97	1,70%
	32086A13700139	730,94	425,19	58,17%
	32086A13700151	644,94	582,30	90,29%
	32086A13700152	339,28	277,44	81,77%
	32086A13700153	297,25	210,43	70,79%
	32086A13700154	244,74	196,03	80,10%

Plano Nº 0303A-0306	Referencia Catastral	Superficie (m ²)	Superficie Afectada (m ²)	Porcentaxe Afectada
	32086A13700155	271,66	210,49	77,48%
	32086A13700156	340,77	254,64	74,73%
	32086A13700157	667,66	484,36	72,55%
	32086A13700158	492,36	370,48	75,25%
	32086A13700159	469,75	368,68	78,48%
	32086A13700160	309,33	233,00	75,32%
	32086A13700161	316,44	316,44	100,00%
	32086A13700162	357,56	357,56	100,00%
	32086A13700163	228,81	213,30	93,22%
	32086A13700164	246,98	63,90	25,87%
	32086A13700166	486,74	486,74	100,00%
	32086A13700167	312,51	312,51	100,00%
	32086A13700168	107,75	107,75	100,00%
	32086A13700169	119,44	119,44	100,00%
	32086A13700170	394,90	394,90	100,00%
	32086A13700171	50,06	50,06	100,00%
	32086A13700172	63,94	63,94	100,00%
	32086A13700173	61,68	61,68	100,00%
	32086A13700174	33,64	33,64	100,00%
	32086A13700175	45,01	45,01	100,00%
	32086A13700176	73,30	73,30	100,00%
	32086A13700177	166,35	166,35	100,00%
	32086A13700178	184,08	184,08	100,00%
	32086A13700179	61,56	61,56	100,00%
	32086A13700180	225,28	225,28	100,00%
	32086A13700181	271,80	271,80	100,00%
	32086A13700204	188,15	19,65	10,44%
	32086A13700205	65,38	65,38	100,00%
	32086A13700206	52,14	52,11	99,95%
	32086A13700207	166,09	166,03	99,96%
	32086A13700208	134,63	129,22	95,98%
	32086A13700209	123,39	123,38	100,00%
	32086A13700210	73,35	73,35	100,00%
	32086A13700211	77,91	77,91	100,00%
	32086A13700212	77,30	77,30	100,00%
	32086A13700213	19,00	19,00	100,00%
	32086A13700214	49,21	49,21	100,00%
	32086A13700215	40,18	40,18	100,00%
	32086A13700216	38,87	38,87	100,00%
	32086A13700217	48,34	48,34	100,00%
	32086A13700218	60,08	60,08	100,00%
	32086A13700219	152,53	151,51	99,34%
	32086A13700220	36,77	36,77	100,00%
	32086A13700221	51,09	51,09	100,00%
	32086A13700222	24,65	24,65	100,00%

Plano Nº 0303A-0306	Referencia Catastral	Superficie (m ²)	Superficie Afectada (m ²)	Porcentaxe Afectada
	32086A13700223	43,62	43,62	100,00%
	32086A13700224	55,04	55,04	100,00%
	32086A13700225	87,45	87,45	100,00%
	32086A13700226	237,41	236,91	99,79%
	32086A13700227	29,68	29,68	100,00%
	32086A13700228	37,25	37,25	100,00%
	32086A13700229	115,52	115,52	100,00%
	32086A13700230	29,59	29,59	100,00%
	32086A13700231	38,79	38,79	100,00%
	32086A13700232	71,87	71,87	100,00%
	32086A13700233	128,35	125,60	97,86%
	32086A13700234	24,79	7,80	31,46%
	32086A13700235	27,01	27,01	100,00%
	32086A13700236	31,75	31,75	100,00%
	32086A13700237	29,16	29,16	100,00%
	32086A13700238	22,07	22,07	100,00%
	32086A13700239	25,51	25,51	100,00%
	32086A13700240	71,23	71,23	100,00%
	32086A13700241	117,12	91,91	78,48%
	32086A13700242	45,45	45,45	100,00%
	32086A13700243	50,18	50,18	100,00%
	32086A13700244	76,81	76,81	100,00%
	32086A13700245	47,07	47,07	100,00%
	32086A13700246	63,51	21,11	33,24%
	32086A13700247	81,16	47,70	58,78%
	32086A13700248	115,41	54,30	47,05%
	32086A13700249	18,50	18,50	100,00%
	32086A13700250	103,62	103,62	100,00%
	32086A13700253	36,55	26,94	73,71%
	32086A13700254	112,58	17,04	15,13%
	32086A13700256	43,84	43,84	100,00%
	32086A13700257	39,70	39,70	100,00%
	32086A13700258	52,38	52,38	100,00%
	32086A13700259	131,24	131,24	100,00%
	32086A13700260	35,17	35,17	100,00%
	32086A13700261	32,69	32,69	100,00%
	32086A13700262	39,14	39,14	100,00%
	32086A13700263	43,03	43,03	100,00%
	32086A13700264	62,83	32,61	51,90%
	32086A13700266	203,46	149,98	73,72%
	32086A13700267	198,28	145,41	73,33%
	32086A13700268	190,85	158,81	83,21%
	32086A13700269	591,16	579,90	98,10%
	32086A13700270	169,56	169,56	100,00%
	32086A13700271	111,19	111,19	100,00%

Plano Nº 0303A-0306	Referencia Catastral	Superficie (m ²)	Superficie Afectada (m ²)	Porcentaxe Afectada
	32086A13700272	111,12	111,12	100,00%
	32086A13700273	82,90	82,90	100,00%
	32086A13700274	65,28	65,28	100,00%
	32086A13700275	143,67	143,67	100,00%
	32086A13700276	146,46	146,46	100,00%
	32086A13700277	61,41	61,41	100,00%
	32086A13700278	107,37	107,37	100,00%
	32086A13700279	66,54	66,54	100,00%
	32086A13700280	97,10	97,10	100,00%
	32086A13700281	79,11	79,11	100,00%
	32086A13700282	33,55	33,55	100,00%
	32086A13700283	48,08	48,08	100,00%
	32086A13700284	45,30	45,30	100,00%
	32086A13700285	61,90	61,90	100,00%
	32086A13700286	42,93	42,93	100,00%
	32086A13700287	34,27	34,27	100,00%
	32086A13700288	170,43	170,43	100,00%
	32086A13700289	90,57	90,57	100,00%
	32086A13700290	56,62	56,62	100,00%
	32086A13700291	1301,57	1174,15	90,21%
	32086A13700308	120,00	113,62	94,68%
	32086A13700309	132,99	132,99	100,00%
	32086A13700310	136,83	136,83	100,00%
	32086A13700312	316,83	210,44	66,42%
	32086A13700323	234,51	173,94	74,17%
	32086A13700324	144,29	144,29	100,00%
	32086A13700325	240,67	215,46	89,53%
	32086A13700326	193,17	159,32	82,48%
	32086A13700327	144,89	106,38	73,42%
	32086A13700328	139,18	96,00	68,97%
	32086A13700334	485,79	198,07	40,77%
	32086A13700335	101,54	101,54	100,00%
	32086A13700336	587,21	112,49	19,16%
	32086A13700512	44,93	7,56	16,82%
	32086A13700513	39,12	39,12	100,00%
	32086A13700514	40,43	40,43	100,00%
	32086A13700516	580,41	504,66	86,95%
	32086A13700520	361,43	69,52	19,23%
	32086A13800001	113,07	110,75	97,95%
	32086A13800002	224,58	224,58	100,00%
	32086A13800003	193,06	193,06	100,00%
	32086A13800004	669,51	669,51	100,00%
	32086A13800005	408,29	408,29	100,00%
	32086A13800006	419,95	419,95	100,00%
	32086A13800008	428,17	425,84	99,45%

Plano Nº 0303A-0306	Referencia Catastral	Superficie (m ²)	Superficie Afectada (m ²)	Porcentaxe Afectada
	32086A13800070	104,78	101,48	96,84%
	32086A13800071	109,03	108,68	99,68%
	32086A13800072	109,48	109,48	100,00%
	32086A13800073	173,14	173,14	100,00%
	32086A13800074	264,53	264,53	100,00%
	32086A13800075	151,34	151,34	100,00%
	32086A13800076	148,91	148,91	100,00%
	32086A13800077	293,96	293,96	100,00%
	32086A13800078	612,83	612,83	100,00%
	32086A13800079	246,50	246,50	100,00%
	32086A13800080	920,15	894,96	97,26%
	32086A13800089	128,31	128,13	99,86%
	32086A13800264	1175,44	1146,67	97,55%
	32086A13800273	532,08	532,08	100,00%
	32086A13800279	180,02	180,02	100,00%
	32086A13800294	2984,30	1980,85	66,38%
	32086A50800150	4388,28	887,00	20,21%
	32086A50800151	697,90	262,78	37,65%
	32086A50800152	1047,34	983,80	93,93%
	32086A50800153	1788,34	1766,14	98,76%
	32086A50800158	1669,95	16,94	1,01%
	32086A50800159	2053,68	362,31	17,64%
	32086A50800160	1483,93	362,06	24,40%
	32086A50800161	1909,09	896,41	46,95%
	32086A50800162	2243,60	2226,99	99,26%
	32086A50800318	6591,32	1250,45	18,97%
	32086A50800319	3138,87	1589,76	50,65%
	32086A50800320	1336,27	1291,11	96,62%
	32086A50800321	1781,69	1402,83	78,74%
	32086A50800322	9946,40	173,62	1,75%
	32086A50800366	1017,73	987,52	97,03%
	32086A50800367	1762,00	1722,31	97,75%
	32086A50800368	454,29	454,16	99,97%
	32086A50800369	2015,15	1099,26	54,55%
	32086A50800372	954,47	422,65	44,28%
	32086A50800373	1150,87	477,86	41,52%
	32086A50800376	2507,24	484,23	19,31%
	32086A50800378	3992,43	274,07	6,86%
	32086A50800380	1957,13	115,23	5,89%
	32086A50800381	3820,18	3275,44	85,74%
	32086A50800382	1593,07	290,77	18,25%
	32086A50800384	1433,73	1431,06	99,81%
	32086A50800385	3137,54	877,57	27,97%
	32086A50800389	2964,16	1124,12	37,92%
	32086A50800390	2518,97	1967,18	78,09%

Plano Nº 0303A-0306	Referencia Catastral	Superficie (m ²)	Superficie Afectada (m ²)	Porcentaxe Afectada
	32086A50800392	1189,31	331,51	27,87%
	32086A50800393	961,17	106,95	11,13%
	32086A50800544	3494,67	2270,24	64,96%
	32086A50800545	4677,11	75,91	1,62%
	32086A50800733	3667,77	1095,03	29,86%
	32086A50800734	3226,42	1467,46	45,48%
	32086A50800738	3771,03	1592,90	42,24%
	32086A50800739	1553,24	1553,24	100,00%
	32086A50800740	1243,77	1210,53	97,33%
	32086A50800741	1499,22	1491,61	99,49%
	32086A50800742	1456,85	459,30	31,53%
	32086A50800747	2288,74	614,88	26,87%
	32086A50800748	4651,79	2058,96	44,26%
	32086A50800749	1640,92	1556,65	94,86%
	32086A50800750	2844,44	1329,86	46,75%
	32086A50800751	876,05	776,17	88,60%
	32086A50800752	6985,20	254,18	3,64%
	32086A50800753	1683,67	1002,02	59,51%
	32086A50800754	1471,63	851,80	57,88%
	32086A50800755	783,12	512,24	65,41%
	32086A50800756	393,94	261,00	66,25%
	32086A50800757	443,44	317,07	71,50%
	32086A50800758	401,67	302,09	75,21%
	32086A50800759	660,88	510,42	77,23%
	32086A50800760	826,80	553,16	66,90%
	32086A50800761	463,31	308,36	66,56%
	32086A50800762	1755,75	1046,91	59,63%
	32086A50800763	410,33	234,25	57,09%
	32086A50800764	793,97	577,96	72,79%
	32086A50800765	936,27	814,59	87,00%
	32086A50800766	397,12	397,11	100,00%
	32086A50800767	737,96	735,94	99,73%
	32086A50800768	346,61	344,58	99,41%
	32086A50800769	707,92	703,31	99,35%
	32086A50800770	635,69	633,96	99,73%
	32086A50800771	4738,73	2777,12	58,60%
	32086A50800772	800,82	81,02	10,12%
	32086A50800774	38049,11	3503,80	9,21%
	32086A50800777	8454,37	6921,12	81,86%
	32086A50800778	582,69	539,19	92,53%
	32086A50800779	1170,28	426,61	36,45%
	32086A50800790	1993,39	51,47	2,58%
	32086A50800791	2959,50	841,52	28,43%
	32086A50800792	1848,15	1267,73	68,59%
	32086A50800793	9052,67	4923,92	54,39%

Plano Nº 0303A-0306	Referencia Catastral	Superficie (m²)	Superficie Afectada (m²)	Porcentaxe Afectada
	32086A50800794	3785,67	1087,43	28,72%
	32086A50800795	2773,27	864,43	31,17%
	32086A50800797	3623,06	290,99	8,03%
	32086A50800798	1389,83	740,80	53,30%
	32086A50800799	1085,93	559,45	51,52%
	32086A50800800	1500,86	839,14	55,91%
	32086A50800801	551,81	286,43	51,91%
	32086A50800802	3267,07	1993,09	61,01%
	32086A50800814	4530,13	1226,32	27,07%
	32086A50800815	5332,91	2276,60	42,69%
	32086A50800816	2679,01	53,26	1,99%
	32086A50800820	1102,68	1092,44	99,07%
	32086A50800821	14937,41	9295,70	62,23%
	32086A50800822	3409,50	2053,04	60,22%
	32086A50800823	1244,58	735,12	59,07%
	32086A50800824	2114,17	1869,07	88,41%
	32086A50800825	1343,40	1298,42	96,65%
	32086A50801101	15802,33	2512,21	15,90%

Plano Nº 0303A-0307	Referencia Catastral	Superficie (m²)	Superficie Afectada (m²)	Porcentaxe Afectada
	32086A50801101	15802,33	2512,21	15,90%
	32086A50801220	2742,21	974,42	35,53%
	32086A50801221	3468,76	2281,35	65,77%
	32086A50801222	7081,56	4770,23	67,36%
	32086A50801227	2105,36	1544,29	73,35%
	32086A50801228	1950,53	1950,53	100,00%
	32086A50801229	11556,73	7854,89	67,97%
	32086A50801230	1641,63	594,56	36,22%
	32086A50801243	6355,62	286,03	4,50%
	32086A50801360	1708,83	1396,85	81,74%
	32086A50801361	5245,14	4335,31	82,65%
	32086A50801362	1514,24	498,97	32,95%
	32086A50801363	5330,93	1308,03	24,54%

Plano Nº 0303A-0308	Referencia Catastral	Superficie (m ²)	Superficie Afectada (m ²)	Porcentaxe Afectada
	000715300PG33C	27,05	27,05	100,00%
	32086A15300001	7624,34	4213,16	55,26%
	32086A15300002	1157,19	818,11	70,70%
	32086A15300003	391,86	391,86	100,00%
	32086A15300004	2430,03	2405,76	99,00%
	32086A15300006	331,60	310,22	93,55%
	32086A15300007	320,98	320,98	100,00%
	32086A15300008	326,09	326,09	100,00%
	32086A15300009	499,25	499,25	100,00%
	32086A15300013	1120,35	594,11	53,03%
	32086A15300014	2022,90	1143,70	56,54%
	32086A15300015	519,01	515,44	99,31%
	32086A15300016	980,69	914,12	93,21%
	32086A15300017	193,85	188,31	97,14%
	32086A15300018	44,98	41,52	92,31%
	32086A15300019	49,23	8,88	18,04%
	32086A15300020	37,97	8,90	23,44%
	32086A15300026	270,26	270,26	100,00%
	32086A15300027	241,52	220,84	91,44%
	32086A15300028	875,19	100,05	11,43%
	32086A15300030	969,79	969,71	99,99%
	32086A15300031	716,17	716,17	100,00%
	32086A15300032	896,79	896,79	100,00%
	32086A15300033	1945,85	1475,75	75,84%
	32086A15300041	283,67	14,77	5,21%
	32086A15300042	329,55	19,22	5,83%
	32086A15300043	349,08	33,98	9,74%
	32086A15300044	2790,50	1235,71	44,28%
	32086A15300049	3780,67	26,34	0,70%
	32086A15300332	1212,23	957,86	79,02%
	32086A15400061	313,04	56,55	18,07%
	32086A15400062	255,30	88,83	34,79%
	32086A15400063	725,18	417,94	57,63%
	32086A15400064	583,31	569,91	97,70%
	32086A15400065	733,87	682,41	92,99%
	32086A15400066	463,34	449,59	97,03%
	32086A15400067	110,79	110,79	100,00%
	32086A15400068	141,65	8,28	5,84%
	32086A15400079	405,83	201,95	49,76%
	32086A15400080	1164,58	522,44	44,86%
	32086A15400081	1651,50	1068,60	64,71%
	32086A15400088	449,87	33,35	7,41%
	32086A15400089	369,08	143,51	38,88%
	32086A15400090	423,44	262,63	62,02%
	32086A15400091	416,25	303,54	72,92%

Plano Nº 0303A-0308	Referencia Catastral	Superficie (m ²)	Superficie Afectada (m ²)	Porcentaxe Afectada
	32086A15400092	454,41	371,96	81,86%
	32086A15400093	13936,53	2907,73	20,86%
	32086A15400094	193,21	193,21	100,00%
	32086A15400095	158,14	157,31	99,47%
	32086A15400096	772,61	750,47	97,13%
	32086A15400097	1084,56	1084,56	100,00%
	32086A15400098	926,83	921,30	99,40%
	32086A15400099	731,48	18,01	2,46%
	32086A15400100	1019,23	20,52	2,01%
	32086A15400101	548,05	478,21	87,26%
	32086A15400123	1690,09	875,93	51,83%
	32086A15400126	911,93	177,61	19,48%
	32086A15400128	207,37	207,37	100,00%
	32086A15400129	620,53	618,72	99,71%
	32086A15400156	650,08	649,61	99,93%
	32086A15400157	385,26	385,26	100,00%
	32086A15400158	225,89	225,89	100,00%
	32086A15400159	287,84	287,84	100,00%
	32086A15400160	799,06	793,97	99,36%
	32086A15400161	794,28	794,28	100,00%
	32086A15400162	337,03	91,49	27,15%
	32086A15400163	571,51	272,97	47,76%
	32086A15400164	59,89	58,22	97,21%
	32086A15400165	74,45	71,42	95,93%
	32086A15400166	135,48	110,67	81,69%
	32086A15400167	24,13	24,13	100,00%
	32086A15400168	24,40	24,40	100,00%
	32086A15400169	39,65	27,38	69,06%
	32086A15400171	108,73	94,01	86,47%
	32086A15400172	95,81	95,81	100,00%
	32086A15400173	196,69	196,69	100,00%
	32086A15400174	205,31	205,31	100,00%
	32086A15400175	223,87	223,87	100,00%
	32086A15400176	268,83	268,83	100,00%
	32086A15400177	3335,66	2146,20	64,34%
	32086A15400181	608,44	608,44	100,00%
	32086A15400182	179,31	179,31	100,00%
	32086A15400183	229,22	217,15	94,73%
	32086A15400184	83,42	83,42	100,00%
	32086A15400185	113,12	97,84	86,49%
	32086A15400186	569,56	513,62	90,18%
	32086A15400187	313,44	312,14	99,59%
	32086A15400189	1756,43	1043,21	59,39%
	32086A15400208	638,48	638,37	99,98%
	32086A15400209	480,68	480,41	99,95%

Plano Nº 0303A-0308	Referencia Catastral	Superficie (m ²)	Superficie Afectada (m ²)	Porcentaxe Afectada
	32086A15400210	243,86	243,73	99,95%
	32086A15400211	290,93	286,87	98,60%
	32086A15400212	156,05	152,35	97,63%
	32086A15400213	185,42	184,85	99,69%
	32086A15400214	366,56	366,56	100,00%
	32086A15400215	195,91	195,91	100,00%
	32086A15400216	181,88	181,88	100,00%
	32086A15400217	542,18	542,18	100,00%
	32086A15400218	177,14	177,14	100,00%
	32086A15500005	9803,04	4902,77	50,01%
	32086A15500010	587,27	587,27	100,00%
	32086A15500011	684,11	684,11	100,00%
	32086A15500012	1092,39	1092,39	100,00%
	32086A15500013	707,50	623,33	88,10%
	32086A15500014	97,79	97,79	100,00%
	32086A15500015	115,26	115,26	100,00%
	32086A15500016	115,86	115,86	100,00%
	32086A15500017	77,86	77,86	100,00%
	32086A15500018	59,93	59,93	100,00%
	32086A15500019	78,28	78,28	100,00%
	32086A15500046	1257,91	1110,20	88,26%
	32086A15500047	2310,45	2198,48	95,15%
	32086A15500049	1548,54	1486,02	95,96%
	32086A15500050	2651,36	1828,20	68,95%
	32086A15500069	6033,59	2756,77	45,69%
	32086A15500070	502,71	310,17	61,70%
	32086A15500071	164,19	140,51	85,58%
	32086A15500072	273,70	273,70	100,00%
	32086A15500073	268,50	268,50	100,00%
	32086A15500097	361,62	259,47	71,75%
	32086A15500098	8553,33	3834,08	44,83%
	32086A15500099	1192,74	666,10	55,85%
	32086A15500100	1816,99	1299,59	71,52%
	32086A15500101	1605,40	1566,51	97,58%
	32086A15500102	1563,58	720,47	46,08%
	32086A15500104	5894,65	3052,00	51,78%
	32086A15500109	1545,79	118,04	7,64%
	32086A15500115	5282,80	622,06	11,78%
	32086A15500116	1349,25	1348,57	99,95%
	32086A15500117	1799,96	1754,90	97,50%
	32086A15500118	1017,77	356,35	35,01%
	32086A15500119	2398,37	171,73	7,16%
	32086A15500130	2837,64	6,14	0,22%
	32086A15500131	1818,23	1002,55	55,14%
	32086A15500132	1744,23	892,07	51,14%

Plano Nº 0303A-0308	Referencia Catastral	Superficie (m ²)	Superficie Afectada (m ²)	Porcentaxe Afectada
	32086A15500133	2730,55	797,58	29,21%
	32086A15500136	1121,42	553,03	49,31%
	32086A15500137	1772,11	917,67	51,78%
	32086A15500138	3993,19	1171,14	29,33%
	32086A15500149	527,14	497,90	94,45%
	32086A15500150	508,11	508,11	100,00%
	32086A15500151	872,30	872,30	100,00%
	32086A15500152	816,91	388,37	47,54%
	32086A15500153	1047,39	1047,39	100,00%
	32086A15500154	683,20	671,20	98,24%
	32086A15500155	932,32	932,32	100,00%
	32086A15500156	751,73	751,73	100,00%
	32086A15500157	775,19	775,19	100,00%
	32086A15500158	827,77	646,39	78,09%
	32086A15500166	1466,73	956,27	65,20%
	32086A15500167	1093,34	671,94	61,46%
	32086A15500168	1043,35	659,23	63,18%
	32086A15500169	784,97	515,82	65,71%
	32086A15500170	415,36	267,29	64,35%
	32086A15500171	357,82	232,46	64,97%
	32086A15500172	182,84	156,76	85,73%
	32086A15500175	279,95	23,36	8,34%
	32086A15500176	444,52	309,67	69,66%
	32086A15500177	613,48	436,62	71,17%
	32086A15500178	1697,48	681,02	40,12%
	32086A15500179	534,49	405,86	75,93%
	32086A15500180	3287,48	3155,94	96,00%
	32086A15500181	1678,69	79,36	4,73%
	32086A15500466	2074,49	1459,24	70,34%
	32086A15500467	1051,98	647,25	61,53%
	32086A15500472	1024,71	1018,73	99,42%
	32086A15500483	1698,01	907,47	53,44%
	32086A15600016	793,50	62,72	7,90%
	32086A15600017	1374,45	1358,28	98,82%
	32086A15600018	1374,55	1374,55	100,00%
	32086A15600019	2050,45	1611,51	78,59%
	32086A15600020	4709,06	3237,19	68,74%
	32086A15600027	3038,41	86,85	2,86%
	32086A15600031	3200,77	64,33	2,01%
	32086A15600034	3595,16	1401,05	38,97%
	32086A15600035	4039,95	3842,21	95,11%
	32086A15600036	875,63	581,98	66,46%
	32086A15600037	1009,47	674,99	66,87%
	32086A15600038	2306,47	954,38	41,38%
	32086A15600039	309,22	61,62	19,93%

Plano Nº 0303A-0308	Referencia Catastral	Superficie (m ²)	Superficie Afectada (m ²)	Porcentaxe Afectada
	32086A15600050	1449,49	659,91	45,53%
	32086A15600058	721,97	8,65	1,20%
	32086A15600059	999,36	15,14	1,52%
	32086A15600085	2606,47	11,12	0,43%
	32086A15600086	776,07	25,97	3,35%
	32086A15600087	921,03	47,57	5,17%
	32086A15600088	1294,35	44,09	3,41%
	32086A15600089	2630,30	2581,90	98,16%
	32086A15600090	83,32	83,32	100,00%
	32086A15600091	3076,72	1490,77	48,45%
	32086A15600092	2154,54	2154,53	100,00%
	32086A15600093	4073,18	825,53	20,27%
	32086A15600096	1750,87	727,09	41,53%
	32086A15600097	1149,16	496,23	43,18%
	32086A15600098	2207,92	944,30	42,77%
	32086A15600099	335,89	226,06	67,30%
	32086A15600100	137,98	61,18	44,34%
	32086A15600101	374,43	142,11	37,95%
	32086A15600102	190,88	64,19	33,63%
	32086A15600103	504,36	241,24	47,83%
	32086A15600104	614,26	252,02	41,03%
	32086A15600105	598,03	240,77	40,26%
	32086A15600106	1258,73	563,04	44,73%
	32086A15600108	424,41	182,32	42,96%
	32086A15600109	428,65	188,48	43,97%
	32086A15600110	800,02	372,66	46,58%
	32086A15600111	1360,84	595,03	43,73%
	32086A15600112	1670,21	761,66	45,60%
	32086A15600113	1435,25	621,12	43,28%
	32086A15600114	1812,39	803,30	44,32%
	32086A15600115	1583,61	686,21	43,33%
	32086A15600116	3715,18	1478,81	39,80%
	32086A15600119	3903,40	180,16	4,62%
	32086A15600121	1122,12	301,40	26,86%
	32086A15600122	2683,61	1780,75	66,36%
	32086A15600123	4103,17	2661,89	64,87%
	32086A15600125	5442,27	4069,89	74,78%
	32086A15600190	1296,79	715,09	55,14%
	32086A15600199	293,04	27,57	9,41%
	32086A15600200	232,27	133,61	57,52%
	32086A15600313	655,96	351,54	53,59%
	32086A15700014	1544,75	1536,58	99,47%
	32086A15700015	108,29	108,29	100,00%
	32086A15700016	252,92	98,29	38,86%
	32086A15700017	1331,32	289,09	21,71%

Plano Nº 0303A-0308	Referencia Catastral	Superficie (m ²)	Superficie Afectada (m ²)	Porcentaxe Afectada
	32086A15700020	946,09	663,24	70,10%
	32086A15700021	1671,75	1173,09	70,17%
	32086A15700024	189,76	189,76	100,00%
	32086A15700025	212,65	212,65	100,00%
	32086A15700026	304,30	304,30	100,00%
	32086A15700027	1544,37	790,61	51,19%
	32086A15700028	918,40	710,61	77,37%
	32086A15700029	3234,33	1726,95	53,39%
	32086A15700030	1238,09	949,73	76,71%
	32086A15700031	1125,81	784,45	69,68%
	32086A15700032	1804,20	1044,08	57,87%
	32086A15700033	877,87	293,34	33,42%
	32086A15700341	516,84	232,99	45,08%
	32086A15700342	607,00	412,10	67,89%
	32086A15700343	1536,83	1375,78	89,52%
	32086A15700345	1248,41	1248,41	100,00%
	32086A15700356	1333,01	15,48	1,16%
	32086A15700357	946,83	229,37	24,23%
	32086A15700358	1313,09	1199,11	91,32%
	32086A15700359	565,79	565,79	100,00%
	32086A15700360	474,36	474,36	100,00%
	32086A15700361	334,53	206,41	61,70%
	32086A15700362	579,35	337,16	58,20%
	32086A15700363	1032,03	610,81	59,18%
	32086A15700364	1267,95	1126,17	88,82%
	32086A15700365	217,18	217,18	100,00%
	32086A15700366	228,91	228,91	100,00%
	32086A15700367	533,21	533,21	100,00%
	32086A15700368	308,10	308,10	100,00%
	32086A15700369	275,92	275,92	100,00%
	32086A15700510	32,49	27,42	84,39%
	32086A15700511	77,16	67,41	87,36%
	32086A15700525	588,82	272,11	46,21%
	32086A15700530	160,33	160,33	100,00%
	32086A15700531	77,17	77,17	100,00%
	32086A15700532	71,04	71,04	100,00%
	32086A15800045	1350,31	1214,65	89,95%
	32086A15800049	1218,38	882,63	72,44%
	32086A15800051	180,95	50,75	28,05%
	32086A15800052	177,73	32,08	18,05%
	32086A15800053	819,23	267,02	32,59%
	32086A15800054	940,68	332,14	35,31%
	32086A15800102	1325,30	1233,67	93,09%
	32086A15800103	569,46	569,46	100,00%
	32086A15800104	253,29	253,29	100,00%

Plano Nº 0303A-0308	Referencia Catastral	Superficie (m ²)	Superficie Afectada (m ²)	Porcentaxe Afectada
	32086A15800105	482,36	482,36	100,00%
	32086A15800106	894,62	796,87	89,07%
	32086A15800107	1648,24	1178,25	71,49%
	32086A15800108	1428,90	1419,79	99,36%
	32086A15800112	1891,41	1093,63	57,82%
	32086A15800113	1689,94	461,62	27,32%
	32086A15800124	446,33	305,84	68,52%
	32086A15800126	568,64	530,34	93,27%
	32086A15800213	6781,87	4062,70	59,91%
	32086A15800570	5212,59	273,23	5,24%
	32086A15800576	268,02	268,02	100,00%
	32086A15800578	379,66	379,66	100,00%
	32086A15800579	455,28	455,28	100,00%
	32086A15800580	420,60	420,60	100,00%
	32086A15800581	447,55	447,55	100,00%
	32086A15900001	6366,81	2646,01	41,56%
	32086A15900002	9989,94	7701,88	77,10%
	32086A15900018	1668,01	1194,44	71,61%
	32086A15900019	684,19	656,29	95,92%
	32086A15900020	1054,18	1045,56	99,18%
	32086A15900024	428,75	327,43	76,37%
	32086A15900025	927,55	564,11	60,82%
	32086A15900026	582,08	333,01	57,21%
	32086A15900027	4341,33	3527,78	81,26%
	32086A15900030	1655,61	922,09	55,69%
	32086A15900031	940,28	430,59	45,79%
	32086A15900032	7756,66	3809,72	49,12%
	32086A15900035	420,78	168,34	40,01%
	32086A15900036	329,74	113,92	34,55%
	32086A15900037	302,38	139,06	45,99%
	32086A15900038	589,75	223,43	37,88%
	32086A15900039	1913,63	888,78	46,44%
	32086A15900183	1558,55	503,25	32,29%
	32086A15900288	1089,04	511,38	46,96%

Plano Nº 0303A-0402	Referencia Catastral	Superficie (m ²)	Superficie Afectada (m ²)	Porcentaxe Afectada
	000400300PG34E	265,79	114,26	42,99%
	000802400PG34E	699,40	699,40	100,00%
	32086A04700097	67,84	67,84	100,00%
	32086A04700098	120,82	120,82	100,00%
	32086A04700099	97,39	97,39	100,00%
	32086A04700101	325,71	325,71	100,00%
	32086A04700102	123,90	123,90	100,00%
	32086A04700103	191,11	191,11	100,00%
	32086A04700104	160,66	160,66	100,00%
	32086A04700105	230,00	230,00	100,00%
	32086A04700106	225,42	225,42	100,00%
	32086A04700107	230,10	230,10	100,00%
	32086A04700108	179,50	179,50	100,00%
	32086A04700109	199,28	199,28	100,00%
	32086A04700110	1120,35	1000,13	89,27%
	32086A04900030	1076,03	168,90	15,70%
	32086A04900033	406,58	193,33	47,55%
	32086A04900034	344,53	271,86	78,91%
	32086A04900035	270,93	225,47	83,22%
	32086A04900036	697,33	541,92	77,71%
	32086A04900037	246,40	181,45	73,64%
	32086A04900038	214,61	106,15	49,46%
	32086A04900039	163,17	113,25	69,40%
	32086A04900040	1323,82	78,26	5,91%
	32086A04900126	395,28	246,21	62,29%
	32086A04900127	243,25	133,08	54,71%
	32086A04900133	9781,15	384,06	3,93%
	32086A05000051	1890,66	847,53	44,83%
	32086A05000053	4151,61	3374,37	81,28%
	32086A05000055	2547,02	612,24	24,04%
	32086A05000056	1095,36	420,65	38,40%
	32086A05000057	1480,56	276,65	18,69%
	32086A05000059	503,74	267,32	53,07%
	32086A05000060	433,45	204,02	47,07%
	32086A05000061	2083,62	1017,39	48,83%
	32086A05000065	1690,62	808,46	47,82%
	32086A05000068	2003,63	945,30	47,18%
	32086A05000070	822,60	822,60	100,00%
	32086A05000071	168,44	168,44	100,00%
	32086A05000072	101,56	101,56	100,00%
	32086A05000073	115,77	115,77	100,00%
	32086A05000074	664,31	508,15	76,49%
	32086A05000075	803,58	718,67	89,43%
	32086A05000076	136,03	135,78	99,82%
	32086A05000077	69,81	69,81	100,00%

Plano Nº 0303A-0402	Referencia Catastral	Superficie (m ²)	Superficie Afectada (m ²)	Porcentaxe Afectada
	32086A05000078	94,32	94,32	100,00%
	32086A05000079	83,05	83,05	100,00%
	32086A05000080	76,59	76,59	100,00%
	32086A05000081	78,15	78,15	100,00%
	32086A05000082	58,56	58,56	100,00%
	32086A05000083	64,51	23,16	35,91%
	32086A05000084	5795,79	3938,69	67,96%
	32086A05000093	1765,11	190,36	10,78%
	32086A05000094	1790,91	433,42	24,20%
	32086A05000095	2055,97	228,20	11,10%
	32086A05000096	170,65	67,97	39,83%
	32086A05000097	323,14	175,08	54,18%
	32086A05000098	1371,50	1140,05	83,12%
	32086A05000099	1533,09	839,64	54,77%
	32086A05000101	1481,11	814,95	55,02%
	32086A05000102	670,73	337,29	50,29%
	32086A05000103	663,66	341,02	51,38%
	32086A05000104	697,44	97,69	14,01%
	32086A05000107	884,81	873,88	98,76%
	32086A05000108	50,99	50,99	100,00%
	32086A05000109	496,47	325,25	65,51%
	32086A05000110	429,16	280,05	65,26%
	32086A05000111	283,88	271,46	95,63%
	32086A05000112	258,06	245,72	95,22%
	32086A05000113	322,70	299,54	92,82%
	32086A05000114	235,43	223,73	95,03%
	32086A05000115	742,52	742,52	100,00%
	32086A05000117	351,60	120,06	34,15%
	32086A05000191	713,17	19,87	2,79%
	32086A05000197	531,08	94,96	17,88%
	32086A05000198	468,24	161,29	34,45%
	32086A05000199	365,26	129,18	35,37%
	32086A05000200	363,72	133,38	36,67%
	32086A05000201	364,97	144,54	39,60%
	32086A05000202	881,87	359,55	40,77%
	32086A05000207	245,22	10,50	4,28%
	32086A05000208	84,98	22,22	26,14%
	32086A05000209	114,41	59,30	51,83%
	32086A05000210	196,06	182,01	92,83%
	32086A05000211	156,69	156,69	100,00%
	32086A05000212	90,45	90,45	100,00%
	32086A05000213	72,38	72,38	100,00%
	32086A05000217	660,08	189,65	28,73%
	32086A05000218	1179,64	1179,64	100,00%
	32086A05000219	39,70	39,70	100,00%

Plano Nº 0303A-0402	Referencia Catastral	Superficie (m ²)	Superficie Afectada (m ²)	Porcentaxe Afectada
	32086A05000220	48,55	48,55	100,00%
	32086A05000221	48,92	48,92	100,00%
	32086A05000222	37,05	37,05	100,00%
	32086A05000223	39,58	39,58	100,00%
	32086A05000224	50,80	50,80	100,00%
	32086A05000225	34,78	34,78	100,00%
	32086A05000226	40,54	40,54	100,00%
	32086A05000227	56,10	56,10	100,00%
	32086A05000228	53,77	53,77	100,00%
	32086A05000229	60,44	60,44	100,00%
	32086A05000230	56,07	56,07	100,00%
	32086A05000231	45,48	45,48	100,00%
	32086A05000467	1236,81	152,95	12,37%
	32086A05000468	1521,46	1287,13	84,60%
	32086A05000470	472,05	468,73	99,30%
	32086A05000471	854,42	826,38	96,72%
	32086A05000486	1886,36	980,58	51,98%
	32086A05100001	370,07	370,07	100,00%
	32086A05100002	118,23	118,23	100,00%
	32086A05100003	94,29	94,29	100,00%
	32086A05100004	179,11	179,11	100,00%
	32086A05100005	145,99	135,08	92,53%
	32086A05100006	612,54	484,61	79,11%
	32086A05100007	1004,69	659,86	65,68%
	32086A05100008	722,10	388,05	53,74%
	32086A05100009	3701,99	1555,07	42,01%
	32086A05100010	632,17	22,05	3,49%
	32086A05100028	1714,22	184,47	10,76%
	32086A05100029	1762,92	258,14	14,64%
	32086A05100035	977,70	529,96	54,21%
	32086A05100036	3359,45	875,55	26,06%
	32086A05100037	6394,29	4601,91	71,97%
	32086A05100040	1893,34	779,53	41,17%
	32086A05100041	930,11	133,42	14,34%
	32086A05100042	2284,00	1140,06	49,92%
	32086A05100043	573,92	573,92	100,00%
	32086A05100044	920,53	920,53	100,00%
	32086A05100045	965,42	965,02	99,96%
	32086A05100046	293,09	252,96	86,31%
	32086A05100500	832,08	43,56	5,24%
	32086A05100501	1139,89	168,84	14,81%

Plano Nº 0303A-0407	Referencia Catastral	Superficie (m ²)	Superficie Afectada (m ²)	Porcentaxe Afectada
	32086A14400001	3175,38	2782,89	87,64%
	32086A14400004	10818,76	4262,32	39,40%
	32086A14400005	2272,82	561,32	24,70%
	32086A14400006	2129,17	410,69	19,29%
	32086A14400007	5268,85	6,00	0,11%
	32086A14400032	1195,37	1195,37	100,00%
	32086A14500001	3231,53	2202,77	68,16%
	32086A14500099	202,27	73,94	36,55%
	32086A14500132	947,19	402,59	42,50%
	32086A14500133	4254,31	978,70	23,00%
	32086A14500136	1484,03	105,29	7,10%
	32086A14500138	1810,49	1425,26	78,72%
	32086A14500139	749,26	749,26	100,00%
	32086A14500140	662,59	662,59	100,00%
	32086A14500141	545,91	545,91	100,00%
	32086A14500142	787,59	787,59	100,00%
	32086A14500143	582,96	582,96	100,00%
	32086A14500144	491,76	222,32	45,21%
	32086A14500146	2079,15	1587,18	76,34%
	32086A14500148	1242,52	1221,47	98,31%
	32086A14500149	5545,82	5545,80	100,00%
	32086A14500150	600,29	584,95	97,45%
	32086A14500151	443,71	425,10	95,81%
	32086A14500158	5240,48	3580,10	68,32%
	32086A14500160	4389,05	91,62	2,09%
	32086A14500172	1352,28	940,24	69,53%
	32086A14500173	970,41	675,50	69,61%
	32086A14500175	537,82	537,82	100,00%
	32086A14500176	178,16	59,20	33,23%
	32086A14500177	467,65	217,41	46,49%
	32086A14500178	1273,17	1166,94	91,66%
	32086A14500189	158,78	10,75	6,77%
	32086A14500190	112,71	14,53	12,89%
	32086A14500191	49,49	49,49	100,00%
	32086A14500238	1899,18	1899,18	100,00%
	32086A14500239	2564,75	1669,28	65,09%
	32086A14500241	781,02	730,28	93,50%
	32086A14800198	126,38	33,96	26,87%
	32086A14900060	2049,57	88,98	4,34%
	32086A14900063	2354,46	692,49	29,41%
	32086A14900064	7800,86	1404,26	18,00%
	32086A14900068	360,50	360,50	100,00%
	32086A14900069	590,48	590,48	100,00%
	32086A14900070	683,18	683,18	100,00%
	32086A14900073	364,56	54,30	14,90%

Plano Nº 0303A-0407	Referencia Catastral	Superficie (m ²)	Superficie Afectada (m ²)	Porcentaxe Afectada
	32086A14900074	744,20	83,81	11,26%
	32086A14900075	825,42	157,10	19,03%
	32086A14900076	652,56	240,24	36,82%
	32086A14900078	484,86	52,29	10,78%
	32086A14900079	675,35	18,35	2,72%
	32086A15000001	2790,12	2790,12	100,00%
	32086A15000002	280,55	280,55	100,00%
	32086A15000003	198,96	198,96	100,00%
	32086A15000004	115,57	115,57	100,00%
	32086A15000005	304,95	304,95	100,00%
	32086A15000006	274,46	274,46	100,00%
	32086A15000007	943,46	943,46	100,00%
	32086A15000008	941,69	941,00	99,93%
	32086A15000009	811,82	435,60	53,66%
	32086A15000010	277,80	199,94	71,97%
	32086A15000011	206,47	206,47	100,00%
	32086A15000012	120,80	117,70	97,43%
	32086A15000013	754,11	751,04	99,59%
	32086A15000017	89,37	89,37	100,00%
	32086A15000018	64,01	64,01	100,00%
	32086A15100002	9871,24	7222,87	73,17%
	32086A15100006	6763,10	66,55	0,98%
	32086A15100013	2083,69	530,95	25,48%
	32086A15100023	1922,87	1133,09	58,93%
	32086A15100025	286,83	168,48	58,74%
	32086A15100042	791,47	767,91	97,02%
	32086A15100043	833,35	833,35	100,00%
	32086A15100044	427,52	376,11	87,97%
	32086A15100045	377,97	13,32	3,52%
	32086A15100046	777,42	486,28	62,55%
	32086A15100047	884,36	786,13	88,89%
	32086A15100048	452,59	452,59	100,00%
	32086A15100049	999,37	841,80	84,23%
	32086A15100050	1177,58	426,53	36,22%
	32086A15100093	5920,28	353,92	5,98%
	32086A15100095	1247,89	391,00	31,33%
	32086A15100097	1078,39	1071,56	99,37%
	32086A15100098	1632,57	1303,36	79,84%
	32086A15100099	747,81	685,36	91,65%
	32086A15100100	1232,38	1043,35	84,66%
	32086A15100101	1435,65	1333,06	92,85%
	32086A15100102	546,58	142,72	26,11%
	32086A15100103	1004,76	390,02	38,82%
	32086A15100104	658,01	423,71	64,39%
	32086A15100105	1567,75	951,07	60,66%

Plano Nº 0303A-0407	Referencia Catastral	Superficie (m²)	Superficie Afectada (m²)	Porcentaxe Afectada
	32086A15100106	1062,59	109,73	10,33%
	32086A15100107	8007,97	474,05	5,92%
	32086A15100108	436,23	95,92	21,99%
	32086A15100109	335,14	21,49	6,41%
	32086A15100112	299,93	299,93	100,00%
	32086A15100113	816,77	816,77	100,00%
	32086A15100114	1116,85	1116,85	100,00%
	32086A15100115	1097,77	251,06	22,87%
	32086A15100124	405,83	13,52	3,33%
	32086A15100125	220,83	26,10	11,82%
	32086A15100126	980,18	235,89	24,07%
	32086A15100127	686,64	49,17	7,16%
	32086A15100128	184,58	183,58	99,46%
	32086A15100129	211,57	211,02	99,74%
	32086A15100130	212,63	212,48	99,93%
	32086A15100131	208,65	203,07	97,32%
	32086A15100132	350,77	350,42	99,90%
	32086A15100133	391,75	391,75	100,00%
	32086A15100134	375,38	375,38	100,00%
	32086A15100135	478,87	355,83	74,31%
	32086A15100136	1669,13	1525,01	91,37%
	32086A15100137	225,80	225,80	100,00%
	32086A15100138	508,66	508,66	100,00%
	32086A15100139	1082,89	1082,12	99,93%
	32086A15100159	163,66	163,66	100,00%

Plano Nº 0303A-0408	Referencia Catastral	Superficie (m ²)	Superficie Afectada (m ²)	Porcentaxe Afectada
	32086A14900076	652,56	240,24	36,82%
	32086A14900078	484,86	52,29	10,78%
	32086A14900079	675,35	18,35	2,72%
	32086A15000010	277,80	199,94	71,97%
	32086A15000011	206,47	206,47	100,00%
	32086A15000012	120,80	117,70	97,43%
	32086A15000013	754,11	751,04	99,59%
	32086A15000014	338,40	296,59	87,65%
	32086A15000015	353,05	239,46	67,82%
	32086A15000016	148,44	147,54	99,39%
	32086A15000017	89,37	89,37	100,00%
	32086A15000018	64,01	64,01	100,00%
	32086A15000019	50,04	50,04	100,00%
	32086A15000020	67,28	67,28	100,00%
	32086A15000021	757,97	473,01	62,40%
	32086A15000029	569,21	309,89	54,44%
	32086A15000030	383,72	352,95	91,98%
	32086A15000031	145,50	145,50	100,00%
	32086A15000032	108,16	108,16	100,00%
	32086A15000033	191,73	191,73	100,00%
	32086A15000034	137,14	137,14	100,00%
	32086A15000035	181,17	181,17	100,00%
	32086A15000071	73,24	73,24	100,00%
	32086A15000072	48,16	48,16	100,00%
	32086A15000073	23,16	23,16	100,00%
	32086A15000074	82,90	82,90	100,00%
	32086A15000075	449,43	367,86	81,85%
	32086A15000076	72,35	72,35	100,00%
	32086A15000077	76,68	76,68	100,00%
	32086A15000078	74,51	74,51	100,00%
	32086A15000079	425,76	366,02	85,97%
	32086A15000080	314,99	279,19	88,63%
	32086A15000081	372,64	320,36	85,97%
	32086A15000082	154,38	129,90	84,14%
	32086A15000083	233,64	203,61	87,15%
	32086A15000084	191,76	167,57	87,39%
	32086A15000085	90,02	90,02	100,00%
	32086A15000086	91,33	91,33	100,00%
	32086A15000087	109,76	12,09	11,02%
	32086A15000088	66,79	66,79	100,00%
	32086A15000089	24,41	16,71	68,43%
	32086A15000092	123,97	123,97	100,00%
	32086A15000093	29,63	9,48	32,00%
	32086A15000095	262,63	262,63	100,00%
	32086A15000096	90,10	19,25	21,36%

Plano Nº 0303A-0408	Referencia Catastral	Superficie (m²)	Superficie Afectada (m²)	Porcentaxe Afectada
	32086A15000097	216,79	70,58	32,56%
	32086A15000098	104,44	104,44	100,00%
	32086A15000099	441,82	398,20	90,13%
	32086A15000100	110,79	16,31	14,72%
	32086A15000104	285,89	264,57	92,54%
	32086A15000105	497,02	476,81	95,94%
	32086A15000106	346,44	345,36	99,69%
	32086A15000107	223,19	223,19	100,00%
	32086A15000108	177,99	177,99	100,00%
	32086A15000109	223,59	167,20	74,78%
	32086A15000110	333,16	214,44	64,36%
	32086A15000111	356,45	218,91	61,42%
	32086A15000112	322,15	141,20	43,83%
	32086A15000113	66,95	66,95	100,00%
	32086A15000114	52,33	52,33	100,00%
	32086A15000115	203,06	115,56	56,91%
	32086A15000116	363,34	181,28	49,89%
	32086A15000117	147,85	67,06	45,36%
	32086A15000118	131,31	61,59	46,90%
	32086A15000119	96,02	95,60	99,57%
	32086A15000121	348,58	348,58	100,00%
	32086A15000129	1016,61	1016,61	100,00%
	32086A15000130	1618,73	822,57	50,82%
	32086A15000131	78,70	78,70	100,00%
	32086A15000132	104,16	104,16	100,00%
	32086A15000133	107,03	103,74	96,93%
	32086A15000135	428,30	175,79	41,04%
	32086A15000136	515,59	231,09	44,82%
	32086A15000149	2109,18	680,05	32,24%
	32086A15000150	1338,79	905,25	67,62%
	32086A15000151	1495,77	1023,62	68,43%
	32086A15000159	1301,54	52,07	4,00%
	32086A15000170	1534,52	15,56	1,01%
	32086A15100001	7420,03	3780,93	50,96%
	32086A15100002	9871,24	7222,87	73,17%
	32086A15100006	6763,10	66,55	0,98%
	32086A15100013	2083,69	530,95	25,48%
	32086A15200128	1289,72	7,52	0,58%
	32086A15200131	110,33	28,04	25,42%
	32086A15200132	276,62	208,26	75,29%
	32086A15200134	264,32	264,32	100,00%
	32086A15200135	287,36	191,80	66,75%
	32086A15200136	188,63	188,63	100,00%
	32086A15200137	174,74	174,74	100,00%
	32086A15200138	113,36	51,03	45,02%

Plano Nº 0303A-0408	Referencia Catastral	Superficie (m²)	Superficie Afectada (m²)	Porcentaxe Afectada
	32086A15200143	519,58	519,58	100,00%
	32086A15200144	153,25	125,67	82,00%
	32086A15200151	100,36	100,36	100,00%
	32086A15200152	188,11	188,11	100,00%
	32086A15200153	254,55	239,75	94,18%
	32086A15200154	215,81	215,81	100,00%
	32086A15200155	539,75	529,38	98,08%
	32086A15200157	78,04	19,78	25,35%

Plano Nº 0303B-0301	Referencia Catastral	Superficie (m ²)	Superficie Afectada (m ²)	Porcentaxe Afectada
	001703700PG33A	535,37	80,82	15,10%
	002201100PG33A	162,62	51,86	31,89%
	32086A16800065	839,30	4,47	0,53%
	32086A16800190	1230,63	334,18	27,15%
	32086A16800191	1543,16	99,89	6,47%
	32086A16800192	498,61	206,84	41,48%
	32086A16800195	869,27	91,56	10,53%
	32086A16800196	885,86	845,34	95,43%
	32086A16800204	3257,48	1336,81	41,04%
	32086A16800206	1102,46	1102,46	100,00%
	32086A16800207	382,98	382,98	100,00%
	32086A16800208	605,82	605,82	100,00%
	32086A16800209	1240,64	465,88	37,55%
	32086A16800211	10492,10	2080,34	19,83%
	32086A16800212	7123,64	2819,93	39,59%
	32086A16800213	10746,92	3109,16	28,93%
	32086A16800214	1201,31	444,86	37,03%
	32086A16800215	1076,39	441,91	41,05%
	32086A16800216	688,25	674,38	97,99%
	32086A16800222	204,50	111,17	54,36%
	32086A16800224	182,63	92,76	50,79%
	32086A16800225	671,63	671,63	100,00%
	32086A16800226	592,89	414,22	69,86%
	32086A16800227	604,91	277,68	45,90%
	32086A16800228	414,15	90,66	21,89%
	32086A16800235	1216,31	817,37	67,20%
	32086A16800236	1735,75	934,73	53,85%
	32086A16800239	455,71	424,67	93,19%
	32086A16800240	399,58	376,04	94,11%
	32086A16800242	612,24	590,88	96,51%
	32086A16800265	236,04	236,04	100,00%
	32086A16800266	944,50	944,50	100,00%
	32086A16800267	72,01	72,01	100,00%
	32086A16800268	59,42	59,42	100,00%
	32086A16800269	71,73	71,73	100,00%
	32086A16800270	76,16	76,16	100,00%
	32086A16800271	105,83	105,83	100,00%
	32086A16800272	96,27	96,27	100,00%
	32086A16800273	107,86	107,86	100,00%
	32086A16800274	83,32	83,32	100,00%
	32086A16800275	108,05	108,05	100,00%
	32086A16800276	1071,47	428,79	40,02%
	32086A16800277	3955,36	443,38	11,21%
	32086A16800278	1165,72	476,96	40,92%
	32086A16900059	831,48	712,16	85,65%

Plano Nº 0303B-0301	Referencia Catastral	Superficie (m ²)	Superficie Afectada (m ²)	Porcentaxe Afectada
	32086A16900060	968,23	968,23	100,00%
	32086A16900061	963,44	963,44	100,00%
	32086A16900062	1157,91	165,97	14,33%
	32086A16900076	220,83	110,74	50,15%
	32086A16900077	228,93	112,48	49,13%
	32086A16900078	213,70	172,29	80,62%
	32086A16900079	159,59	133,52	83,67%
	32086A16900080	151,63	136,49	90,01%
	32086A16900081	287,70	286,21	99,48%
	32086A16900082	324,79	324,79	100,00%
	32086A16900083	171,16	171,16	100,00%
	32086A16900084	201,35	187,45	93,10%
	32086A16900085	198,74	188,96	95,08%
	32086A16900086	65,07	63,73	97,94%
	32086A16900087	79,24	79,24	100,00%
	32086A16900088	95,57	95,57	100,00%
	32086A16900091	45,17	4,43	9,81%
	32086A16900092	264,10	258,78	97,98%
	32086A16900093	105,08	105,08	100,00%
	32086A16900094	189,19	189,19	100,00%
	32086A16900095	358,82	339,79	94,70%
	32086A16900096	155,85	136,43	87,54%
	32086A16900097	325,52	233,32	71,68%
	32086A16900103	440,67	177,57	40,30%
	32086A16900104	3335,22	1645,78	49,35%
	32086A16900109	257,19	16,13	6,27%
	32086A16900110	342,48	22,10	6,45%
	32086A16900133	993,85	104,97	10,56%
	32086A16900134	4991,92	4967,80	99,52%
	32086A16900135	2916,93	1438,49	49,32%
	32086A16900137	1879,84	269,19	14,32%
	32086A16900139	569,38	98,64	17,32%
	32086A16900140	613,26	591,74	96,49%
	32086A16900141	642,35	642,35	100,00%
	32086A16900142	205,52	205,52	100,00%
	32086A16900146	1373,51	1311,82	95,51%
	32086A16900222	101,66	101,66	100,00%
	32086A16900266	228,77	9,80	4,28%
	32086A17000002	2553,73	1041,60	40,79%
	32086A17000003	1250,10	630,63	50,45%
	32086A17000004	1199,81	522,08	43,51%
	32086A17000005	2802,38	1139,42	40,66%
	32086A17000006	4616,39	1997,13	43,26%
	32086A17000008	3677,96	2741,72	74,54%
	32086A17000011	2548,54	1183,36	46,43%

Plano Nº 0303B-0301	Referencia Catastral	Superficie (m ²)	Superficie Afectada (m ²)	Porcentaxe Afectada
	32086A17000014	1236,32	697,17	56,39%
	32086A17000015	6254,15	3380,44	54,05%
	32086A17000018	819,35	34,47	4,21%
	32086A17000019	668,49	63,25	9,46%
	32086A17000020	12830,07	3109,00	24,23%
	32086A17000022	1859,03	924,86	49,75%
	32086A17000023	1439,47	722,44	50,19%
	32086A17000024	921,00	494,46	53,69%
	32086A17000060	4831,65	2329,24	48,21%
	32086A17000061	1241,68	599,63	48,29%
	32086A17000063	1010,31	525,06	51,97%
	32086A17000065	8433,37	6507,39	77,16%
	32086A17000078	17159,58	1063,15	6,20%
	32086A17000168	418,59	193,10	46,13%
	32086A17000169	1602,81	278,73	17,39%
	32086A17000170	202,70	202,70	100,00%
	32086A17000171	1492,52	597,26	40,02%
	32086A17000172	1259,76	429,79	34,12%
	32086A17000173	2556,00	2490,08	97,42%
	32086A17000174	1629,12	790,38	48,52%
	32086A17000175	1355,06	688,86	50,84%
	32086A17000178	5041,51	2164,99	42,94%
	32086A17000179	8711,14	2463,77	28,28%
	32086A17000210	12990,24	3656,65	28,15%
	32086A17000212	3252,58	900,32	27,68%
	32086A17000214	2545,02	1374,74	54,02%
	32086A17000215	3778,76	1063,09	28,13%
	32086A17000221	4034,69	2133,97	52,89%
	32086A17000223	2974,35	1628,11	54,74%
	32086A17000230	433,70	359,13	82,81%
	32086A17000232	624,34	79,99	12,81%
	32086A17000233	837,52	408,14	48,73%
	32086A17000234	1962,09	892,12	45,47%
	32086A17000236	5456,65	2073,95	38,01%
	32086A17000238	1283,50	145,22	11,31%
	32086A17000239	1225,83	80,83	6,59%
	32086A17000240	7664,43	77,74	1,01%
	32086A17000246	1623,74	1613,92	99,39%
	32086A17000247	1744,93	897,08	51,41%
	32086A17000248	1899,86	876,73	46,15%
	32086A17000328	7064,41	2220,72	31,44%
	32086A17000333	686,53	7,10	1,03%
	32086A17100008	2113,32	1251,86	59,24%
	32086A17100009	1314,69	800,87	60,92%
	32086A17100011	3188,39	2016,35	63,24%

Plano Nº 0303B-0301	Referencia Catastral	Superficie (m ²)	Superficie Afectada (m ²)	Porcentaxe Afectada
	32086A17100013	591,38	76,10	12,87%
	32086A17100014	1195,62	566,48	47,38%
	32086A17100015	1983,04	621,78	31,36%
	32086A17100016	1575,22	669,70	42,52%
	32086A17100017	1558,98	537,11	34,45%
	32086A17100018	1702,04	631,50	37,10%
	32086A17100019	1670,25	508,18	30,43%
	32086A17100020	634,29	131,06	20,66%
	32086A17100021	593,45	122,65	20,67%
	32086A17100022	517,05	133,73	25,86%
	32086A17100023	958,22	246,09	25,68%
	32086A17100024	312,51	177,02	56,65%
	32086A17100025	342,90	195,14	56,91%
	32086A17100026	1210,92	144,75	11,95%
	32086A17100027	906,93	424,28	46,78%
	32086A17100028	1015,71	354,45	34,90%
	32086A17100029	1291,92	381,28	29,51%
	32086A17100030	3280,35	559,15	17,05%
	32086A17100032	2723,55	1258,33	46,20%
	32086A17100048	612,93	607,29	99,08%
	32086A17100049	843,27	842,99	99,97%
	32086A17100050	734,18	402,79	54,86%
	32086A17100095	645,02	300,97	46,66%
	32086A17100096	329,93	329,93	100,00%
	32086A17100097	341,34	341,34	100,00%
	32086A17100098	254,10	254,10	100,00%
	32086A17100099	425,25	425,25	100,00%
	32086A17100100	7278,35	1657,81	22,78%
	32086A17100134	13684,75	5731,59	41,88%
	32086A17100138	2196,10	1030,34	46,92%
	32086A17100544	4790,67	1347,99	28,14%
	32086A17500221	450,52	102,61	22,78%
	32086A17500222	453,16	347,29	76,64%
	32086A17500224	987,52	976,14	98,85%
	32086A17500225	161,97	161,97	100,00%
	32086A17500226	1051,59	138,87	13,21%
	32086A17500227	3372,26	1392,02	41,28%
	32086A17500228	543,93	211,03	38,80%
	32086A17500229	828,16	355,87	42,97%
	32086A17500230	4722,31	3843,40	81,39%
	32086A17500236	412,18	197,39	47,89%
	32086A17600002	633,51	468,91	74,02%
	32086A17600003	570,27	338,45	59,35%
	32086A17600004	954,04	614,72	64,43%
	32086A17600005	819,77	458,29	55,91%

Plano Nº 0303B-0301	Referencia Catastral	Superficie (m ²)	Superficie Afectada (m ²)	Porcentaxe Afectada
	32086A17600006	1355,51	454,92	33,56%
	32086A17600007	200,59	21,12	10,53%
	32086A17600008	3059,34	1237,86	40,46%
	32086A17600012	4993,63	1079,12	21,61%
	32086A17600013	196,16	141,29	72,03%
	32086A17600014	174,33	89,34	51,25%
	32086A17600015	1098,10	647,10	58,93%
	32086A17600020	2237,87	515,08	23,02%
	32086A17600021	723,00	412,82	57,10%
	32086A17600022	973,62	502,73	51,63%
	32086A17600024	1179,20	580,68	49,24%
	32086A17600025	972,13	466,50	47,99%
	32086A17600028	2484,57	361,12	14,53%
	32086A17600029	2369,97	424,45	17,91%
	32086A17600030	2086,39	951,58	45,61%
	32086A17600031	1334,87	356,16	26,68%
	32086A17600032	981,33	285,16	29,06%
	32086A17600033	618,66	216,88	35,06%
	32086A17600034	1780,10	575,97	32,36%
	32086A17600035	1521,70	571,66	37,57%
	32086A17600036	1107,11	425,37	38,42%
	32086A17600037	1629,72	613,11	37,62%
	32086A17600038	1338,13	25,81	1,93%
	32086A17600039	943,17	352,55	37,38%
	32086A17600040	544,23	202,92	37,29%
	32086A17600041	1155,26	434,94	37,65%
	32086A17600042	1365,36	534,98	39,18%
	32086A17600043	2651,69	887,40	33,47%
	32086A17600044	468,35	329,11	70,27%
	32086A17600045	810,72	82,12	10,13%
	32086A17600046	803,28	706,86	88,00%
	32086A17600047	779,38	748,95	96,10%
	32086A17600048	326,20	6,19	1,90%
	32086A17600065	238,68	75,58	31,67%
	32086A17600066	3439,01	262,33	7,63%
	32086A17600067	938,83	236,25	25,16%
	32086A17600069	2668,25	825,52	30,94%
	32086A17600070	1521,11	479,76	31,54%
	32086A17600071	1493,71	528,59	35,39%
	32086A17600072	416,84	131,16	31,47%
	32086A17600073	317,61	97,06	30,56%
	32086A17600074	411,82	139,34	33,84%
	32086A17600075	429,16	172,01	40,08%
	32086A17600076	1149,08	292,82	25,48%
	32086A17600077	3375,83	3375,82	100,00%

Plano Nº 0303B-0301	Referencia Catastral	Superficie (m ²)	Superficie Afectada (m ²)	Porcentaxe Afectada
	32086A17600098	1067,42	973,65	91,22%
	32086A17600099	1903,11	520,91	27,37%
	32086A17600100	1931,28	678,82	35,15%
	32086A17600101	1900,00	677,62	35,66%
	32086A17600102	2689,00	731,52	27,20%
	32086A17600103	2362,96	491,68	20,81%
	32086A17600105	6642,03	1416,14	21,32%
	32086A17600106	999,49	747,19	74,76%
	32086A17600107	694,47	427,28	61,53%
	32086A17600109	339,55	193,26	56,92%
	32086A17600110	222,39	139,64	62,79%
	32086A17600111	6132,24	625,36	10,20%
	32086A17600112	674,37	338,09	50,13%
	32086A17600114	2115,86	232,66	11,00%
	32086A17600115	1272,95	593,83	46,65%
	32086A17600116	817,02	310,50	38,00%
	32086A17600117	1482,91	650,17	43,84%
	32086A17600118	1254,85	398,75	31,78%
	32086A17600119	1258,82	404,58	32,14%
	32086A17600124	2894,87	1164,49	40,23%
	32086A17600125	694,93	209,84	30,20%
	32086A17600126	668,15	177,39	26,55%
	32086A17600127	1976,80	453,05	22,92%
	32086A17600128	678,29	128,89	19,00%
	32086A17600129	581,56	67,60	11,62%
	32086A17600130	702,12	14,77	2,10%
	32086A17600131	2799,95	150,60	5,38%
	32086A17600132	450,80	71,35	15,83%
	32086A17600138	712,88	71,34	10,01%
	32086A17600139	748,22	63,11	8,43%
	32086A17600142	3256,60	309,81	9,51%
	32086A17600144	1173,26	246,46	21,01%
	32086A17600145	669,58	201,35	30,07%
	32086A17600147	555,86	159,46	28,69%
	32086A17600148	1441,90	516,62	35,83%
	32086A17600149	1309,90	365,50	27,90%
	32086A17600150	1401,99	834,83	59,55%
	32086A17600154	1584,28	735,31	46,41%
	32086A17600155	467,04	313,49	67,12%
	32086A17600156	489,24	382,25	78,13%
	32086A17600157	509,04	405,77	79,71%
	32086A17600158	906,16	848,82	93,67%
	32086A17600159	352,20	351,96	99,93%
	32086A17600160	340,47	330,03	96,93%
	32086A17600163	188,62	30,83	16,35%

Plano Nº 0303B-0301	Referencia Catastral	Superficie (m ²)	Superficie Afectada (m ²)	Porcentaxe Afectada
	32086A17600164	448,78	400,48	89,24%
	32086A17600165	325,50	90,29	27,74%
	32086A17600168	2909,99	1389,17	47,74%
	32086A17600169	691,30	418,21	60,50%
	32086A17600208	4183,92	4062,03	97,09%
	32086A17600212	796,74	779,25	97,80%
	32086A17600213	324,41	87,97	27,12%
	32086A17600214	327,17	69,08	21,12%
	32086A17700169	1342,73	1336,73	99,55%
	32086A17700170	10291,06	144,13	1,40%
	32086A17700209	6010,88	59,99	1,00%
	32086A17700210	1357,51	427,11	31,46%
	32086A17700211	1113,85	449,84	40,39%
	32086A17700212	1307,30	655,91	50,17%
	32086A17700213	1033,73	518,05	50,11%
	32086A17700214	1856,42	831,42	44,79%
	32086A17700215	2684,18	2684,18	100,00%
	32086A17700216	2067,00	2067,00	100,00%
	32086A17700217	1348,06	1231,34	91,34%
	32086A17700218	8846,63	1267,84	14,33%
	32086A17700228	1066,13	317,52	29,78%
	32086A17700229	1286,97	747,50	58,08%
	32086A17700230	1779,47	762,47	42,85%
	32086A17700232	442,56	89,64	20,25%
	32086A17700233	1783,57	117,80	6,60%
	32086A17700239	2244,45	786,65	35,05%
	32086A17700240	1398,72	630,53	45,08%
	32086A17700241	782,77	134,69	17,21%
	32086A17700242	852,28	166,10	19,49%
	32086A17700243	12802,85	4615,21	36,05%
	32086A17700245	725,28	328,37	45,27%
	32086A17700246	731,00	319,48	43,70%
	32086A17700249	14441,80	4442,20	30,76%
	32086A17700251	5600,90	3439,66	61,41%
	32086A17700255	6381,14	2077,70	32,56%
	32086A17700258	359,54	20,09	5,59%
	32086A17700259	847,38	294,78	34,79%
	32086A17700260	890,63	661,94	74,32%
	32086A17700261	345,16	247,35	71,66%
	32086A17700262	536,87	365,54	68,09%
	32086A17700264	739,65	311,32	42,09%
	32086A17700265	600,61	240,69	40,08%
	32086A17700266	2029,79	855,68	42,16%
	32086A17700267	875,72	371,30	42,40%
	32086A17700268	1467,88	640,34	43,62%

Plano Nº 0303B-0301	Referencia Catastral	Superficie (m²)	Superficie Afectada (m²)	Porcentaxe Afectada
	32086A17700269	777,71	331,56	42,63%
	32086A17700270	8954,60	4039,03	45,11%
	32086A17700271	636,26	243,33	38,24%
	32086A17700272	523,26	205,53	39,28%
	32086A17700273	1633,17	509,45	31,19%
	32086A17700274	912,10	260,02	28,51%
	32086A17700275	817,79	214,24	26,20%
	32086A17700280	1856,25	802,66	43,24%

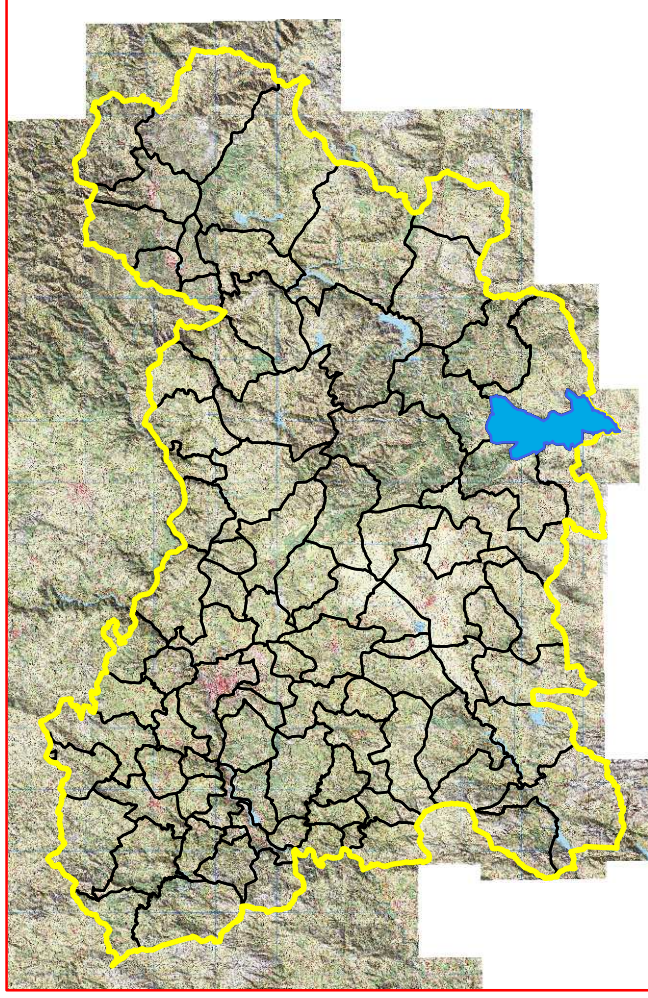
Plano Nº 0303B-0302	Referencia Catastral	Superficie (m ²)	Superficie Afectada (m ²)	Porcentaxe Afectada
	32086A16800276	1071,47	428,79	40,02%
	32086A16800277	3955,36	443,38	11,21%
	32086A16900001	932,23	318,93	34,21%
	32086A16900002	1316,41	674,49	51,24%
	32086A16900005	186,01	186,01	100,00%
	32086A16900006	225,87	225,87	100,00%
	32086A16900008	431,65	431,65	100,00%
	32086A16900009	314,42	314,42	100,00%
	32086A16900010	258,81	258,81	100,00%
	32086A16900011	355,05	354,73	99,91%
	32086A16900012	271,15	266,43	98,26%
	32086A16900013	541,58	60,96	11,26%
	32086A16900014	392,69	383,78	97,73%
	32086A16900016	5669,05	2534,44	44,71%
	32086A16900017	2366,89	407,38	17,21%
	32086A16900135	2916,93	1438,49	49,32%
	32086A16900137	1879,84	269,19	14,32%
	32086A16900139	569,38	98,64	17,32%
	32086A16900140	613,26	591,74	96,49%
	32086A16900141	642,35	642,35	100,00%
	32086A16900142	205,52	205,52	100,00%
	32086A16900143	65,34	65,34	100,00%
	32086A16900144	50,75	50,75	100,00%
	32086A16900145	39,40	39,40	100,00%
	32086A16900146	1373,51	1311,82	95,51%
	32086A16900223	854,59	96,09	11,24%
	32086A17700006	276,50	248,14	89,74%
	32086A17700007	238,02	238,02	100,00%
	32086A17700008	155,40	154,85	99,65%
	32086A17700009	946,57	278,63	29,44%
	32086A17700010	640,81	182,53	28,48%
	32086A17700011	764,02	254,04	33,25%
	32086A17700012	693,54	209,71	30,24%
	32086A17700013	898,34	273,81	30,48%
	32086A17700014	716,48	237,96	33,21%
	32086A17700015	717,55	315,42	43,96%
	32086A17700017	858,07	149,48	17,42%
	32086A17700018	894,24	287,95	32,20%
	32086A17700019	1355,90	353,32	26,06%
	32086A17700020	1124,25	319,95	28,46%
	32086A17700021	476,14	335,91	70,55%
	32086A17700022	532,80	362,84	68,10%
	32086A17700023	165,77	102,46	61,81%
	32086A17700024	1245,31	720,75	57,88%
	32086A17700025	375,16	167,69	44,70%

Plano Nº 0303B-0302	Referencia Catastral	Superficie (m²)	Superficie Afectada (m²)	Porcentaxe Afectada
	32086A17700026	3744,75	160,59	4,29%
	32086A17700027	1253,86	63,65	5,08%
	32086A17700169	1342,73	1336,73	99,55%
	32086A17700170	10291,06	144,13	1,40%
	32086A17700172	774,88	774,88	100,00%
	32086A17700173	1789,91	1789,91	100,00%
	32086A17700174	1481,71	647,05	43,67%
	32086A17700209	6010,88	59,99	1,00%
	32086A17700210	1357,51	427,11	31,46%
	32086A17700211	1113,85	449,84	40,39%
	32086A17700212	1307,30	655,91	50,17%
	32086A17700213	1033,73	518,05	50,11%
	32086A17700281	828,50	144,71	17,47%

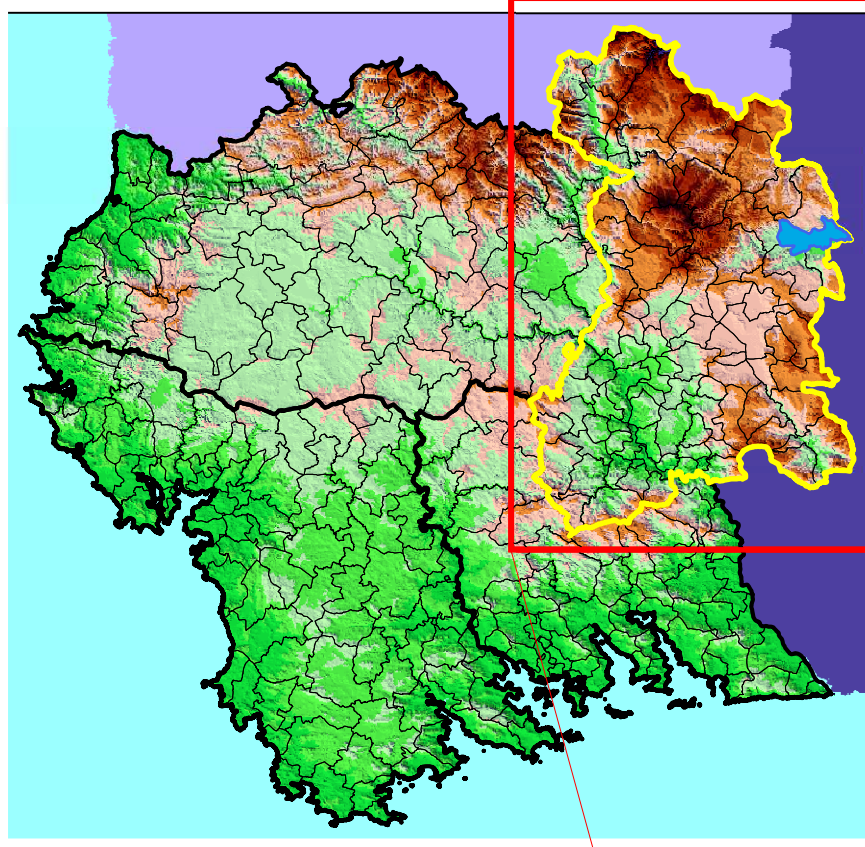
PLANOS

PLANO 1 SITUACIÓN

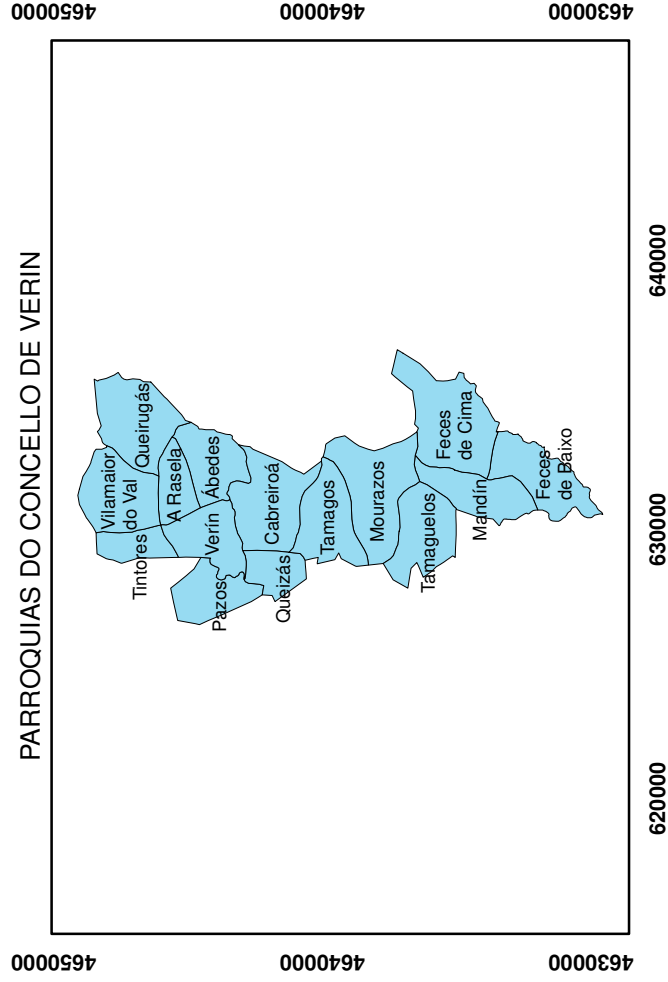
CONCELLO DE VERIN



PROVINCIA DE OURENSE



PARROQUIAS DO CONCELLO DE VERIN



PLANO DE SITUACIÓN

Plan Municipal de Prevención e Defensa Contra Incendios Forestais do Concello de Verín



Autor:
Concello de Verín

PLANO Nº
1

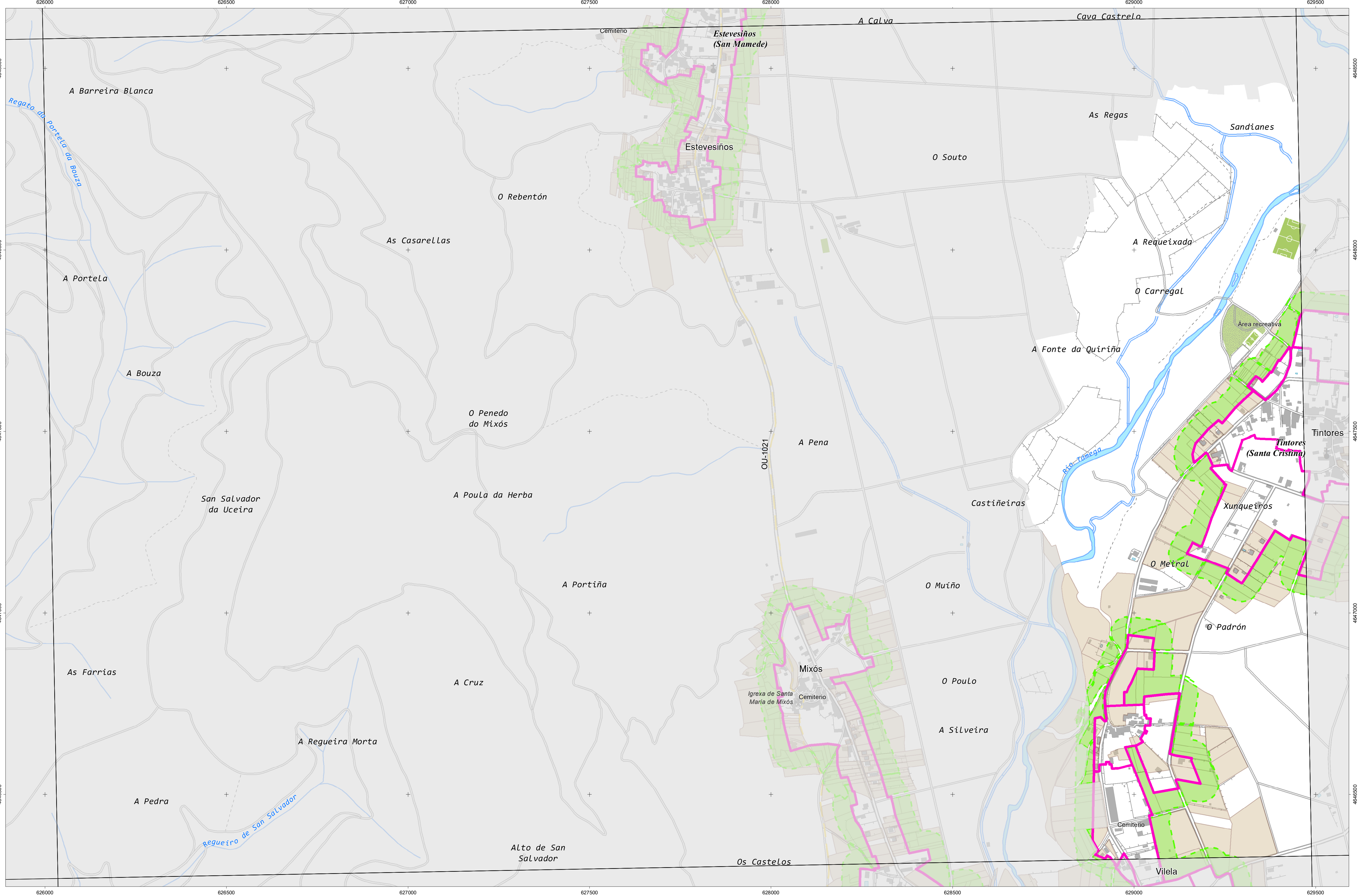
Sistema de Coordenadas:
ETRS 1989 UTM Zona 29N

DATA
XUÑO 2019

PLANO 2
REDE DE DEFENSA CONTRA OS
INCENDIOS FORESTAIS

PLANO 2.1

REDE SECUNDARIA DE FAIXAS DE XESTIÓN DA BIOMASA PERIMETRAL AO SOLO URBANO, NÚCLEO RURAL E URBANIZABLE



CARTOGRAFÍA DAS FAIXAS SECUNDARIAS DE XESTIÓN DE BIOMASA

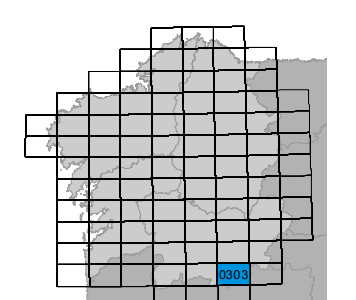
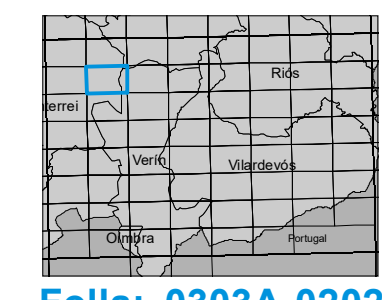
- | | | |
|----------------------|----------------------|------------------------------------|
| Parcelas afectadas | Solo de Nucleo Rural | Delimitación Automática |
| Faixa Protección 50m | Solo Urbano | Delimitación Enviada polo Concello |
| | Solo Urbanizable | |

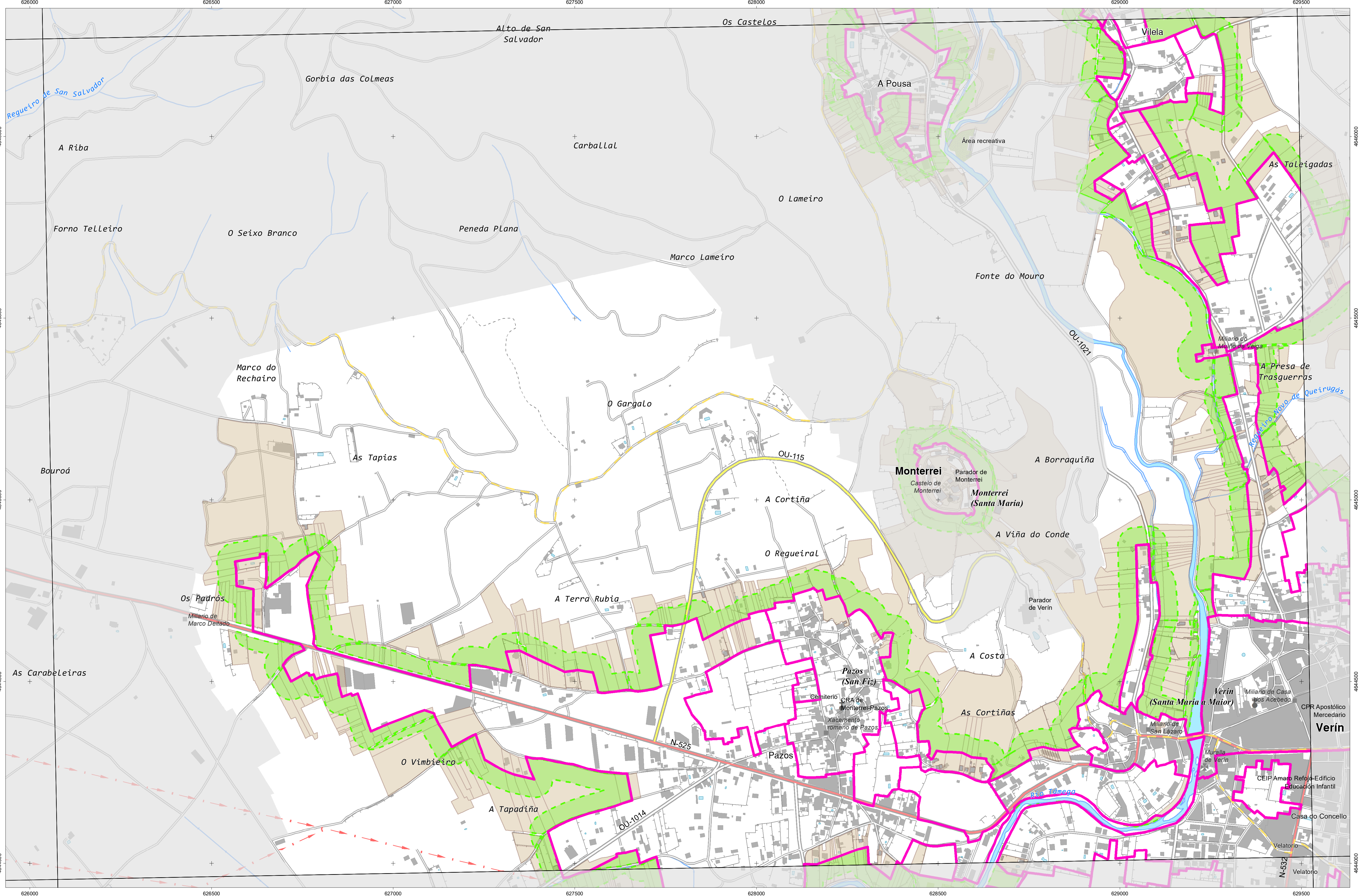
Parcelas afectadas por faixas de 50 metros entorno a núcleos

Coordenadas das esquinas da folla

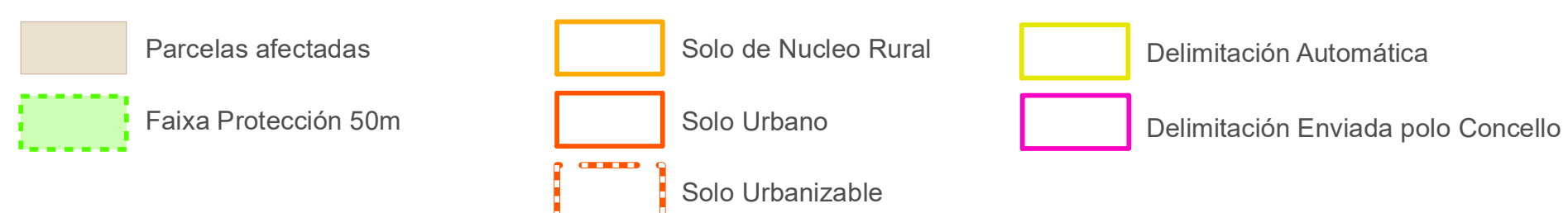
UTM ED50 Fuso 29	X	Y	Xeográficas ETRS89	Latitude
1	626119,1	4648796,8	-7:28:45,0	41:58:45,0
2	629571,1	4648858,9	-7:26:15,0	41:58:45,0
3	629613,3	4646545,8	-7:26:15,0	41:57:30,0
4	626160,2	4646483,6	-7:28:45,0	41:57:30,0

Proxección U.T.M. Fuso 29
 Elipsoidal GRS80
 Sistema de referencia ETRS89





CARTOGRAFÍA DAS FAIXAS SECUNDARIAS DE XESTIÓN DE BIOMASA

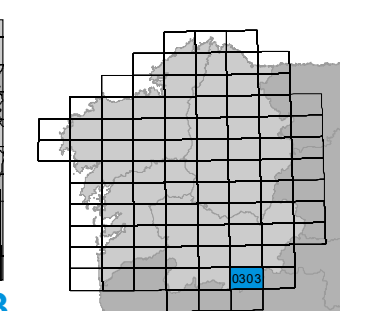


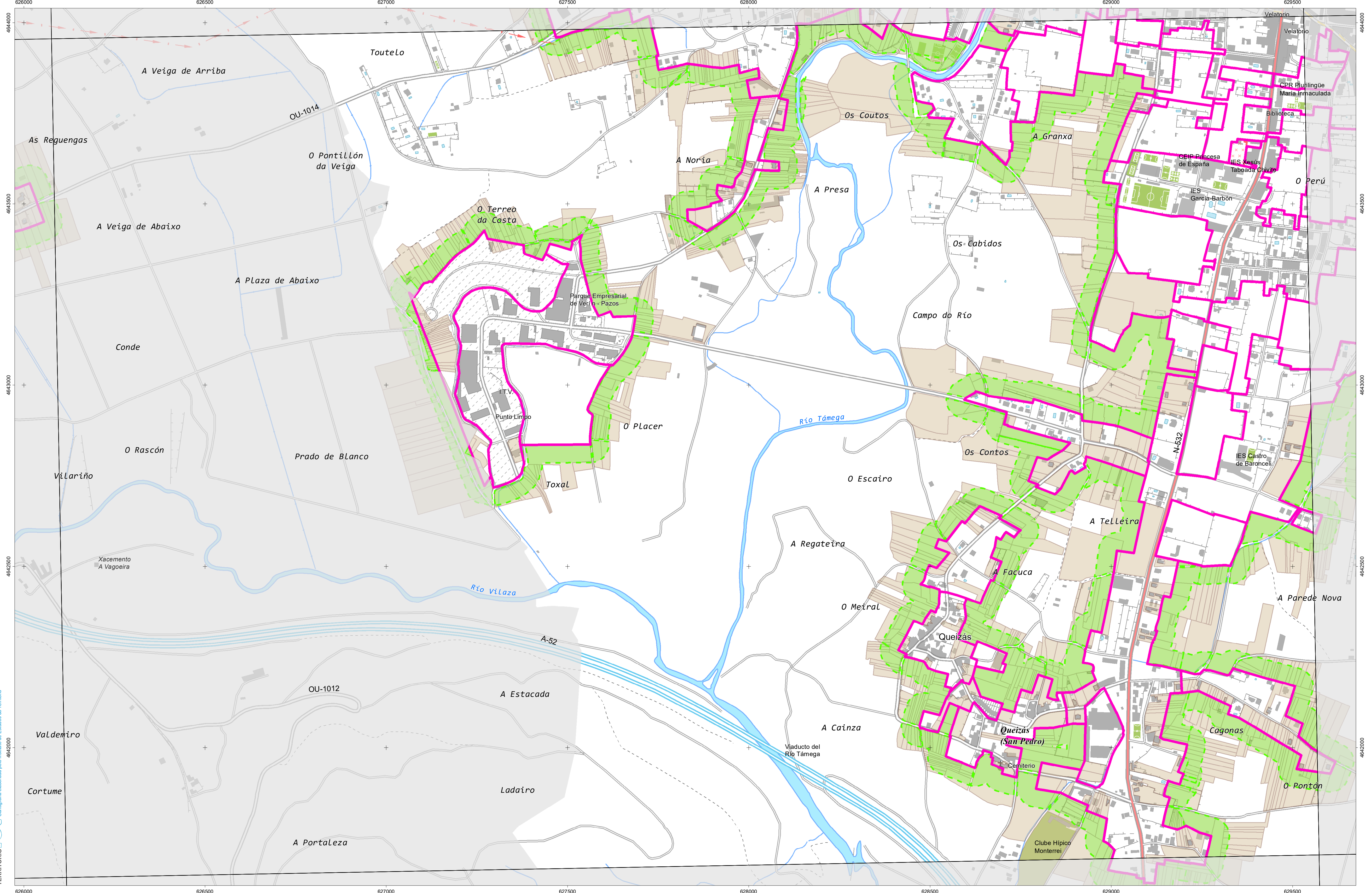
Parcelas afectadas por faixas de 50 metros entorno a núcleos

Coordenadas das esquinas da folla

UTM ED50 Fuso 29	X	Y	Xeográficas ETRS89	Latitude
1	626160,2	4646483,6	-7,28,45,0	41,57,30,0
2	629613,3	4646545,8	-7,26,15,0	41,57,30,0
3	629655,4	4644232,6	-7,26,15,0	41,56,15,0
4	626201,2	4644170,4	-7,28,45,0	41,56,15,0

Proxección U.T.M. Fuso 29
Escala de GRIS90
Sistema de referencia ETRS89





CARTOGRAFÍA DAS FAIXAS SECUNDARIAS DE XESTIÓN DE BIOMASA

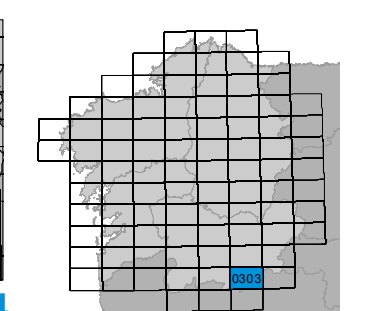
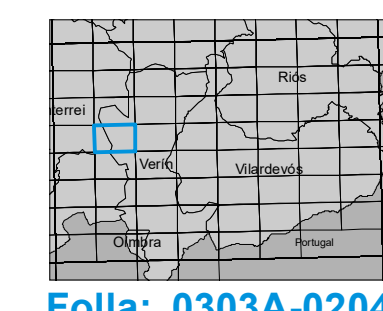
- Parcelas afectadas
- Faixa Protección 50m
- Solo de Nucleo Rural
- Solo Urbano
- Solo Urbanizable
- Delimitación Automática
- Delimitación Enviada polo Concello

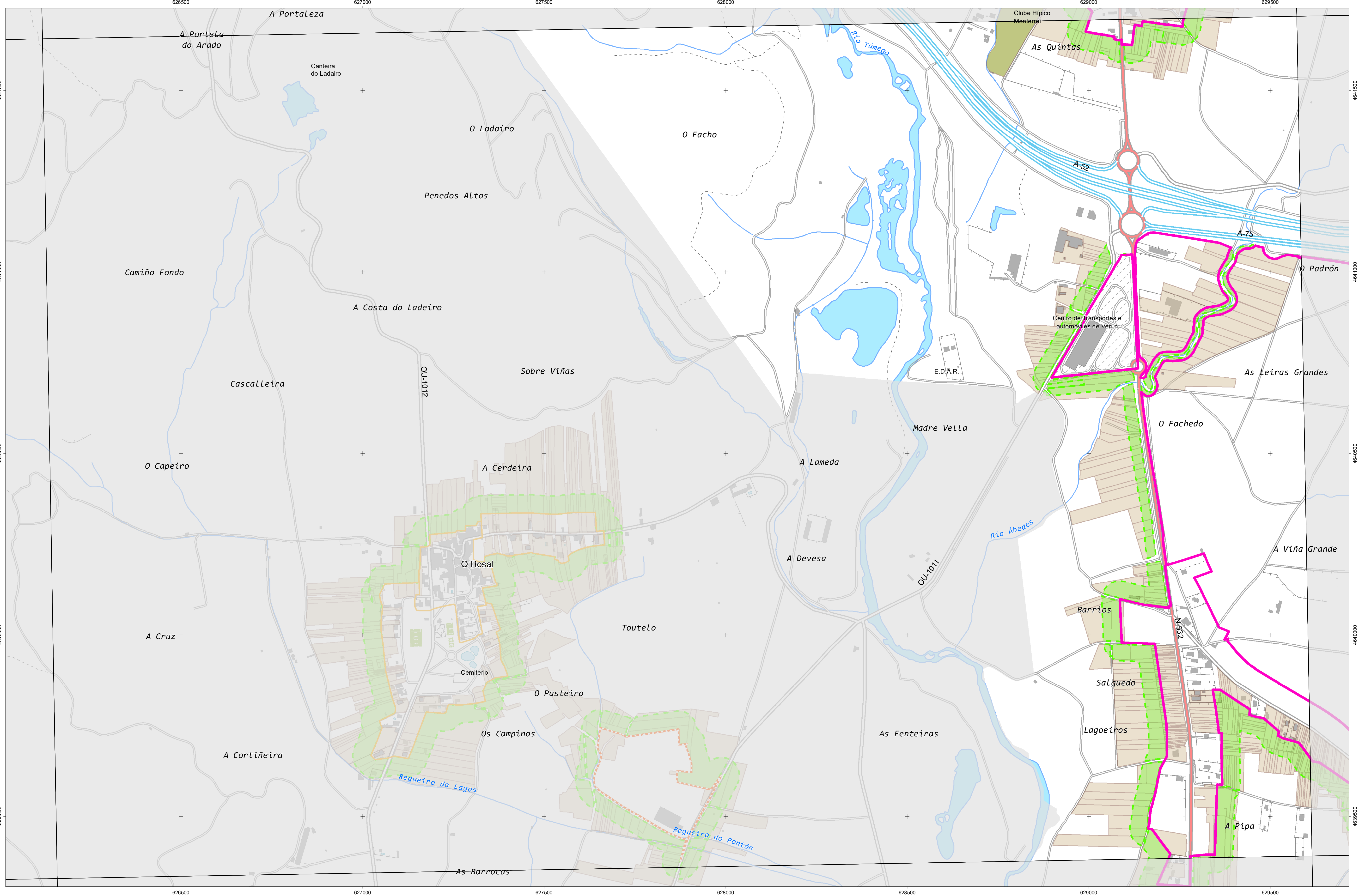
Parcelas afectadas por faixas de 50 metros entorno a núcleos

Coordenadas das esquinas da folla

UTM ED50 Fuso 29	Xeográficas ETRS89	
	Longitude	Latitude
1 626201,2 4644170,4	-7:28:45,0	41:56:15,0
2 629655,4 4644232,6	-7:26:15,0	41:56:15,0
3 629697,6 4641919,4	-7:26:15,0	41:55:00,0
4 626242,2 4641857,3	-7:28:45,0	41:55:00,0

Proxección U.T.M. Fuso 29
Escala de GRIS0
Sistema de referencia ETRS89





CARTOGRAFÍA DAS FAIXAS SECUNDARIAS DE XESTIÓN DE BIOMASA

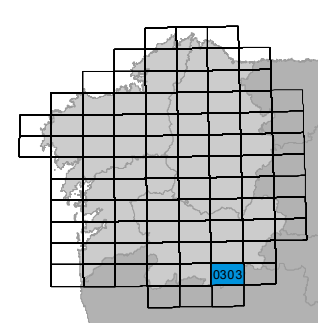
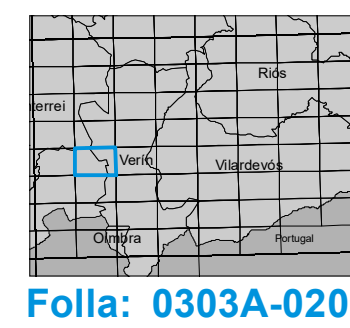
- Parcelas afectadas
- Solo de Nucleo Rural
- Delimitación Automática
- Faixa Protección 50m
- Solo Urbano
- Delimitación Enviada polo Concello
- Solo Urbanizable

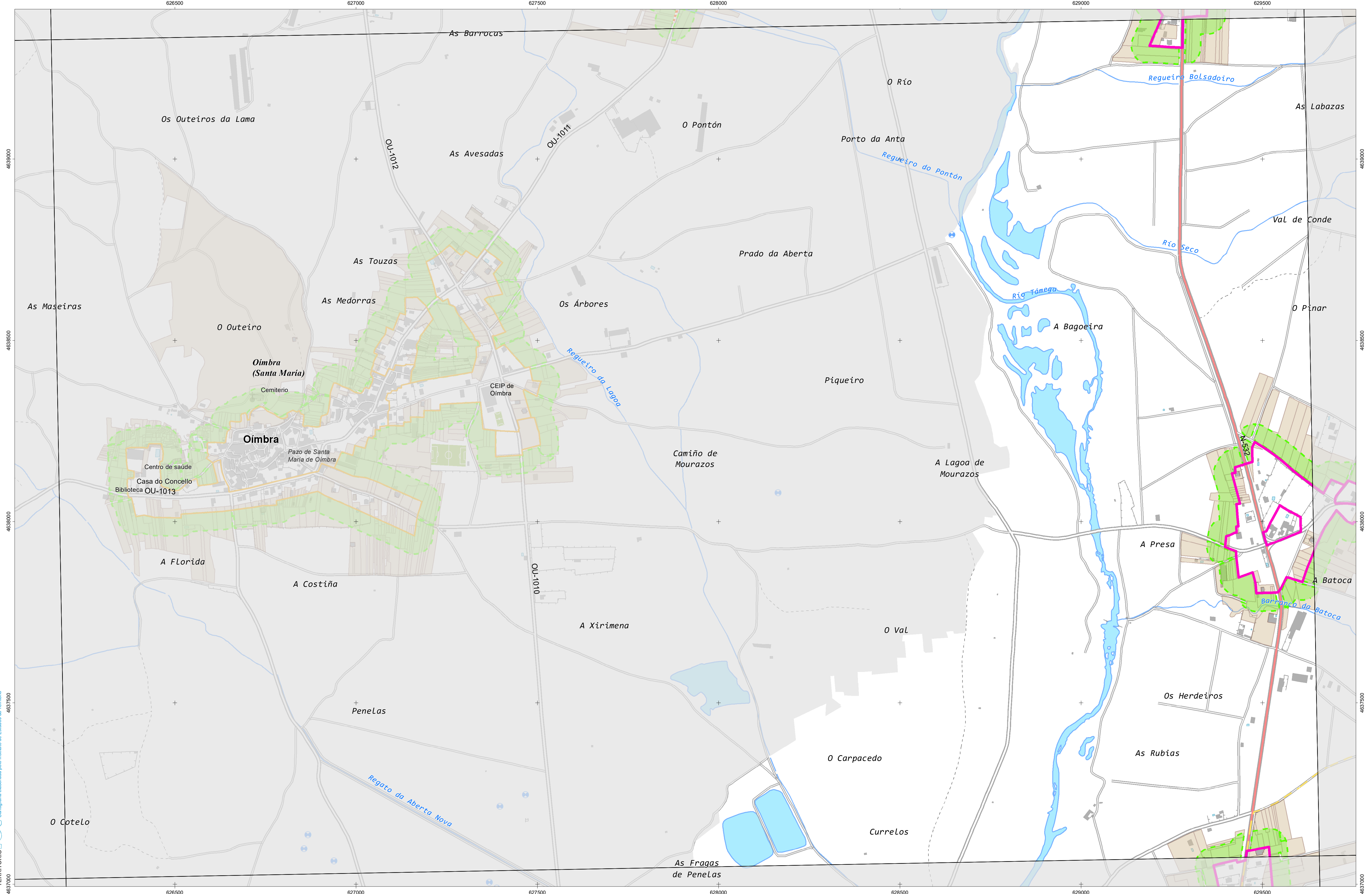
Parcelas afectadas por faixas de 50 metros entorno a núcleos

Coordenadas das esquinas da folla

UTM ED50 Fuso 29	x	y	Xeográficas ETRS89	Longitude	Latitude
1	626242,2	4641857,3	-7,28,45,0	41,55,00,0	
2	626697,6	4641919,4	-7,26,15,0	41,55,00,0	
3	629739,7	4639606,2	-7,26,15,0	41,53,45,0	
4	626283,2	4639544,1	-7,28,45,0	41,53,45,0	

Proxección U.T.M. Fuso 29
 Elipsóide GRS80
 Sistema de referencia ETRS89





INSTITUTO DE ESTUDIOS DO TERRITORIO
 Cartografía elaborada polo Instituto de Estudos do Territorio

CARTOGRAFÍA DAS FAIXAS SECUNDARIAS DE XESTIÓN DE BIOMASA

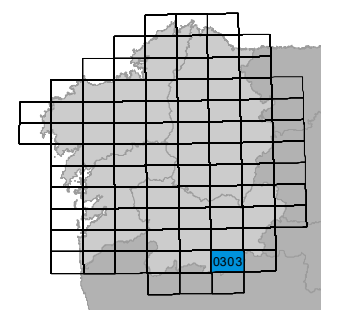
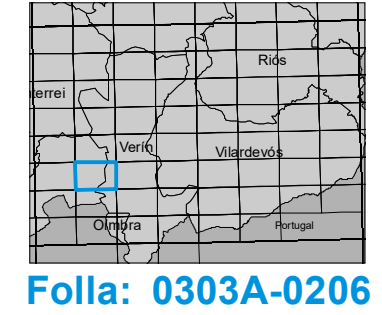
- Parcelas afectadas
- Faixa Protección 50m
- Solo de Nucleo Rural
- Solo Urbano
- Solo Urbanizable
- Delimitación Automática
- Delimitación Enviada polo Concello

Parcelas afectadas por faixas de 50 metros entorno a núcleos

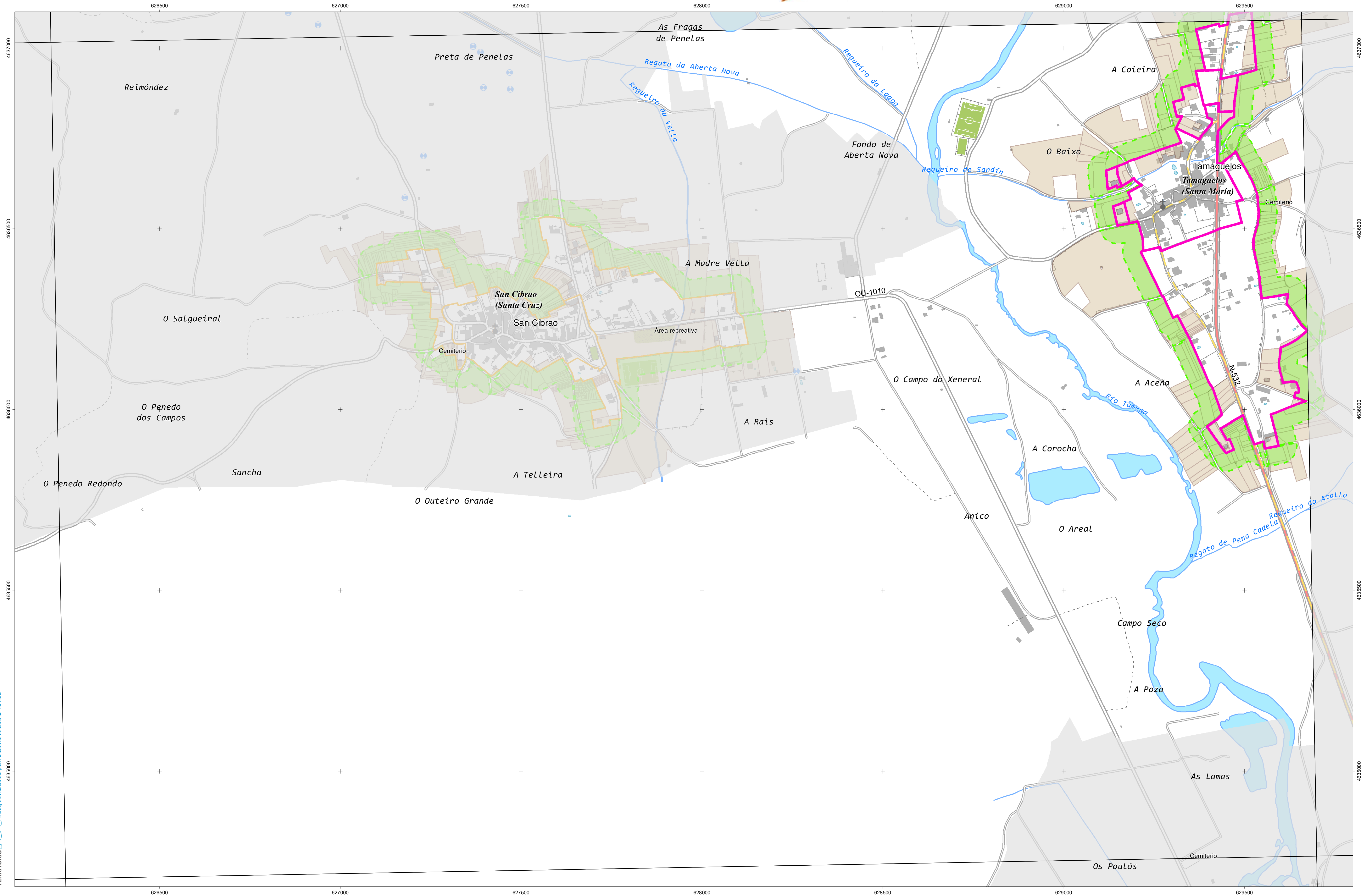
Coordenadas das esquinas da folla

UTM ED50 Fuso 29	X	Y	Xeográficas ETRS89	Latitude
1	626283,2	4639544,1	-7,28,45,0	41,53,45,0
2	629739,7	4639606,2	-7,26,15,0	41,53,45,0
3	629781,8	4637293,1	-7,26,15,0	41,52,30,0
4	626324,2	4637231,0	-7,28,45,0	41,52,30,0

Proxección U.T.M. Fuso 29
 Elipsóide GRS80
 Sistema de referencia ETRS89



Folla: 0303A-0206



CARTOGRAFÍA DAS FAIXAS SECUNDARIAS DE XESTIÓN DE BIOMASA

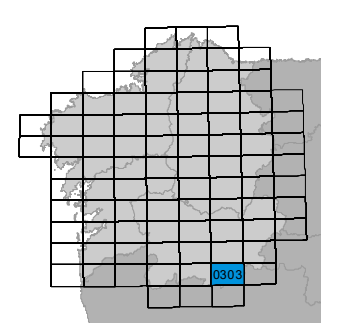
- | | | |
|----------------------|----------------------|------------------------------------|
| Parcelas afectadas | Solo de Nucleo Rural | Delimitación Automática |
| Faixa Protección 50m | Solo Urbano | Delimitación Enviada polo Concello |
| Solo Urbanizable | | |

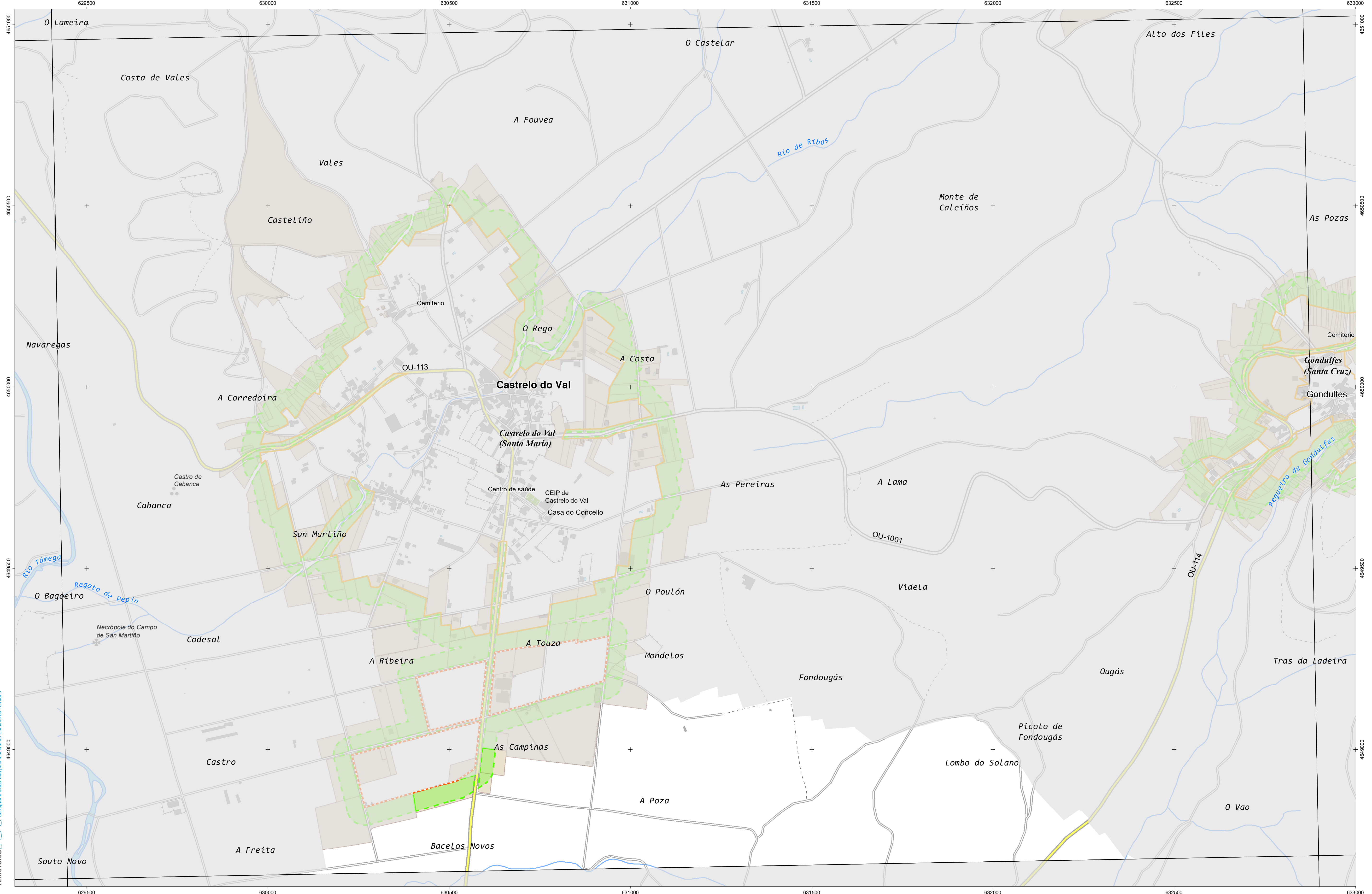
Parcelas afectadas por faixas de 50 metros entorno a núcleos

Coordenadas das esquinas da folla

UTM ED50 Fuso 29	Xeográficas ETRS89	
	Longitude	Latitude
1 626324,2 4637231,0	-7:28:45,0	41:52:30,0
2 629781,8 4637293,1	-7:26:15,0	41:52:30,0
3 629823,9 4634979,9	-7:26:15,0	41:51:15,0
4 626365,2 4634917,8	-7:28:45,0	41:51:15,0

Proxección U.T.M. Fuso 29
 Elipsoidal GRS80
 Sistema de referencia ETRS89





CARTOGRAFÍA DAS FAIXAS SECUNDARIAS DE XESTIÓN DE BIOMASA

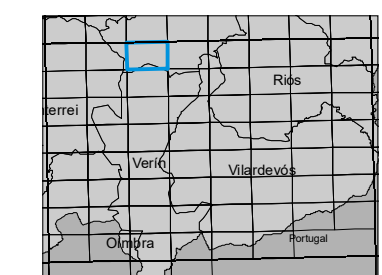
- Parcelas afectadas
- Solo de Nucleo Rural
- Delimitación Automática
- Faixa Protección 50m
- Solo Urbano
- Delimitación Enviada polo Concello
- Solo Urbanizable

Parcelas afectadas por faixas de 50 metros entorno a núcleos

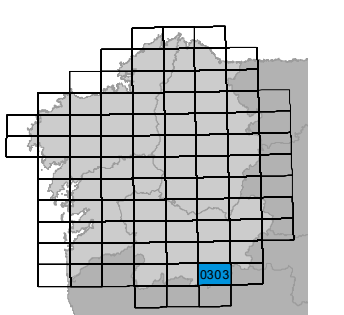
Coordenadas das esquinas da folla

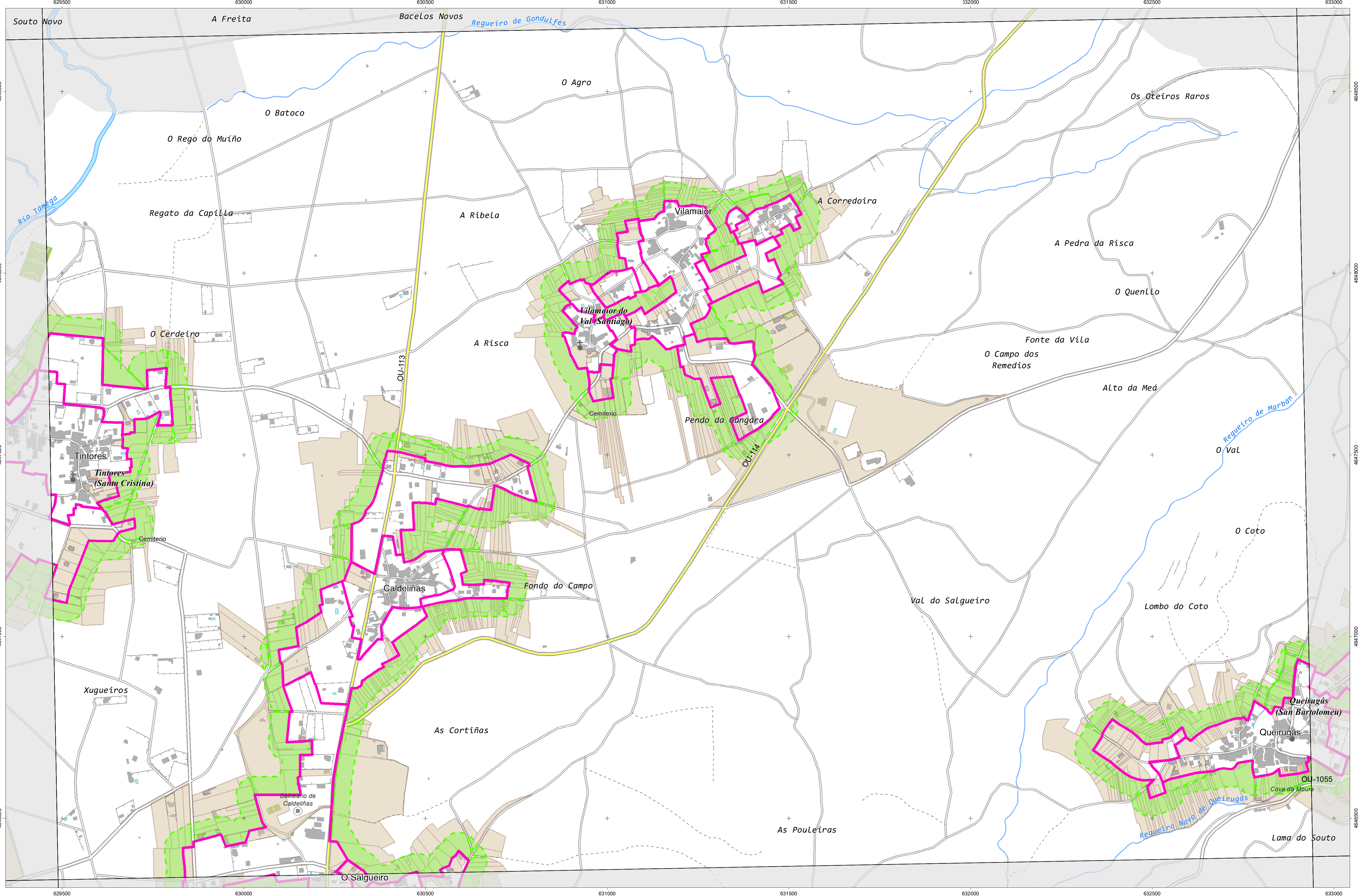
UTM ED50 Fuso 29	X	Y	Xeográficas ETRS89	Latitudo
			Longitudo	
1	629528,9	4651172,1	-7:26:15,0	42:00:00,0
2	632979,7	4651236,0	-7:23:45,0	42:00:00,0
3	633023,1	4648922,8	-7:23:45,0	41:58:45,0
4	629571,1	4648858,9	-7:26:15,0	41:58:45,0

Proxección U.T.M. Fuso 29
Elixeción GRS89
Sistema de referencia ETRS89



Folla: 0303A-0301





CARTOGRAFÍA DAS FAIXAS SECUNDARIAS DE XESTIÓN DE BIOMASA

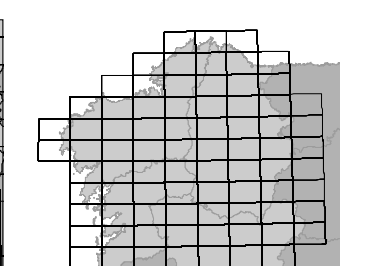
- Parcelas afectadas
- Faixa Protección 50m
- Solo de Nucleo Rural
- Solo Urbano
- Delimitación Automática
- Delimitación Enviada polo Concello
- Solo Urbanizable

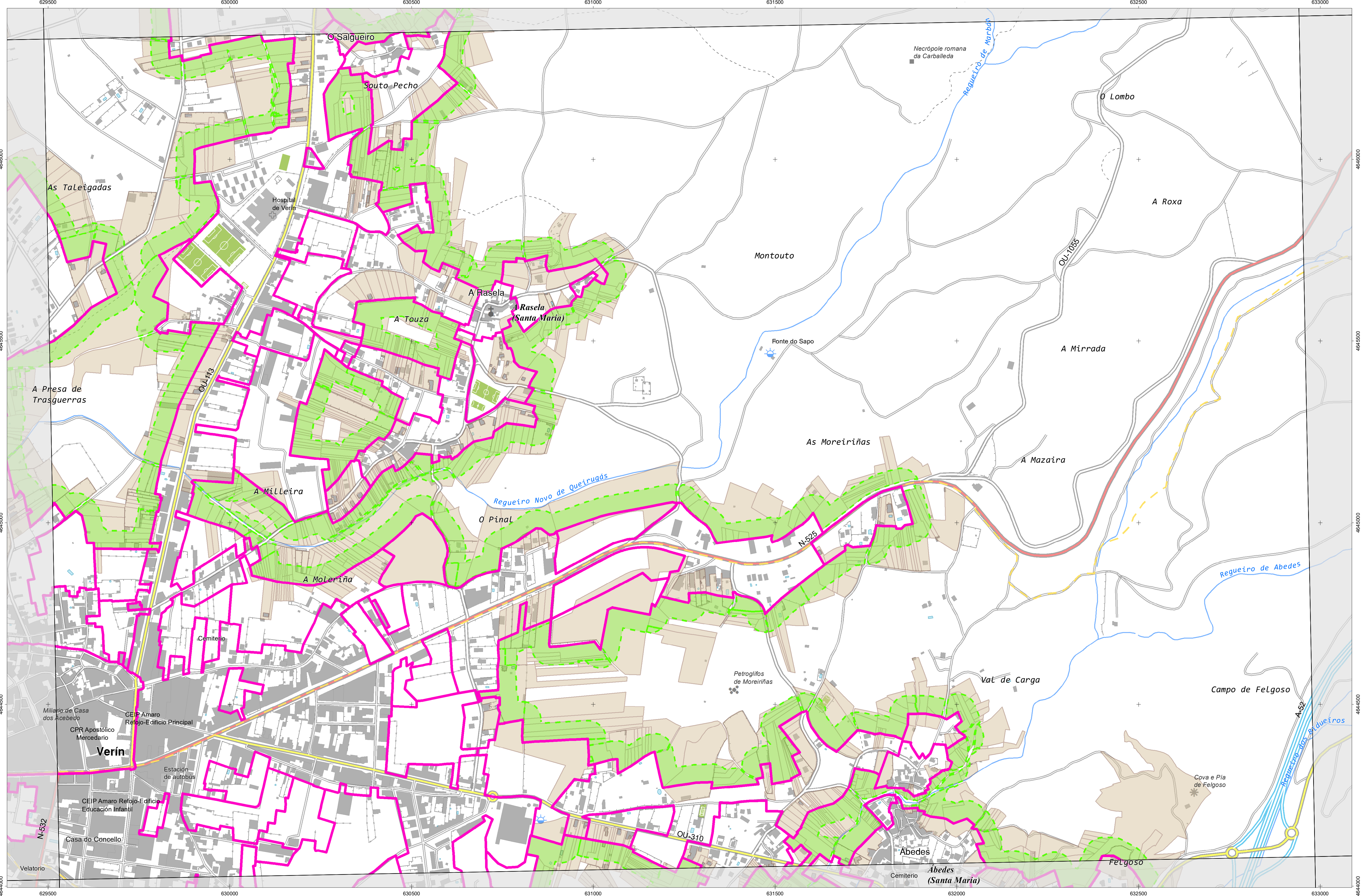
Parcelas afectadas por faixas de 50 metros entorno a núcleos

Coordenadas das esquinas da folla

UTM ED50 Fuso 29	X	Y	Xeográficas ETRS89	Latitude
			Longitude	
1	629571,1	4648558,9	-7:26:15,0	41:58:45,0
2	633023,1	4648922,8	-7:23:45,0	41:58:45,0
3	633066,4	4646609,6	-7:23:45,0	41:57:30,0
4	629613,3	4646545,8	-7:26:15,0	41:57:30,0

Proxección U.T.M. Fuso 29
Elixeción CRS89
Sistema de referencia ETRS89





INSTITUTO DE ESTUDIOS DO TERRITORIO
 Cartografía elaborada polo Instituto de Estudos do Territorio

CARTOGRAFÍA DAS FAIXAS SECUNDARIAS DE XESTIÓN DE BIOMASA

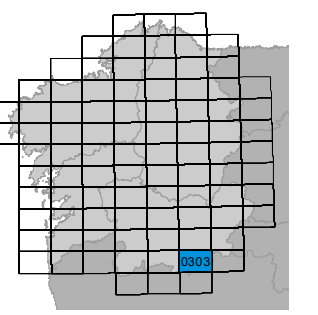
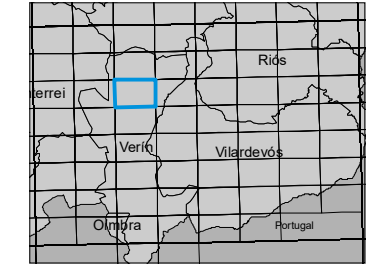
- Parcelas afectadas
- Faixa Protección 50m
- Solo de Nucleo Rural
- Delimitación Automática
- Delimitación Enviada polo Concello
- Solo Urbanizable
- Solo Urbano

Parcelas afectadas por faixas de 50 metros entorno a núcleos

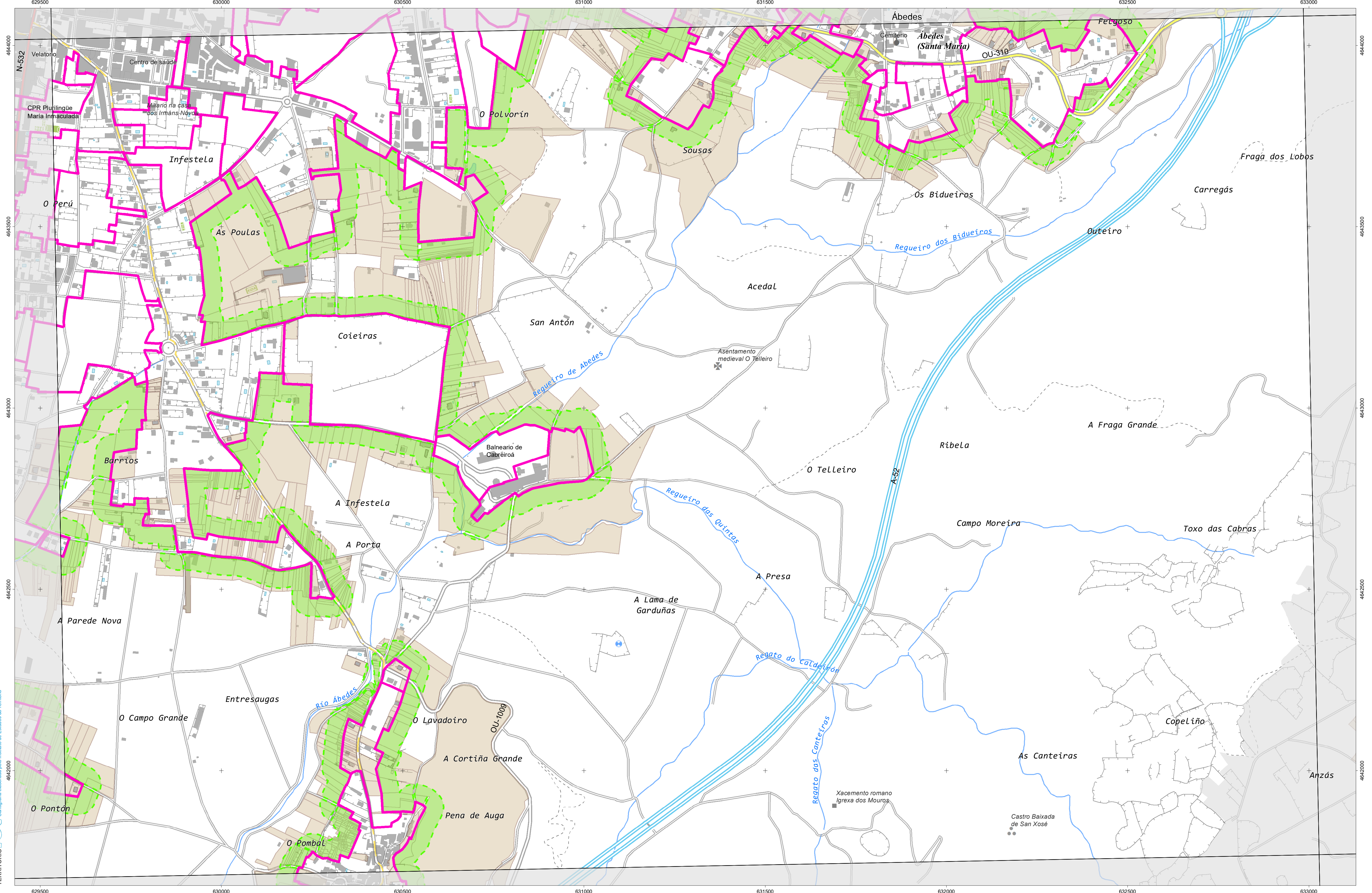
Coordenadas das esquinas da folla

UTM ED50 Fuso 29		Xeográficas ETRS89		
x	y	Longitude	Latitude	
1	629613,3	4646545,8	-7,26,15,0	41,57,30,0
2	633066,4	4646609,6	-7,23,45,0	41,57,30,0
3	633109,7	4644296,4	-7,23,45,0	41,56,15,0
4	629655,4	4644232,6	-7,26,15,0	41,56,15,0

Proxección U.T.M. Fuso 29
 Elipsóide GRS80
 Sistema de referencia ETRS89



Folla: 0303A-0303



CARTOGRAFÍA DAS FAIXAS SECUNDARIAS DE XESTIÓN DE BIOMASA

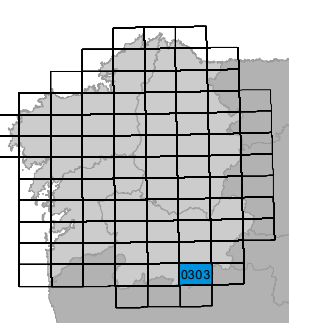
- Parcelas afectadas
- Faixa Protección 50m
- Solo de Nucleo Rural
- Solo Urbano
- Solo Urbanizable
- Delimitación Automática
- Delimitación Enviada polo Concello

Parcelas afectadas por faixas de 50 metros entorno a núcleos

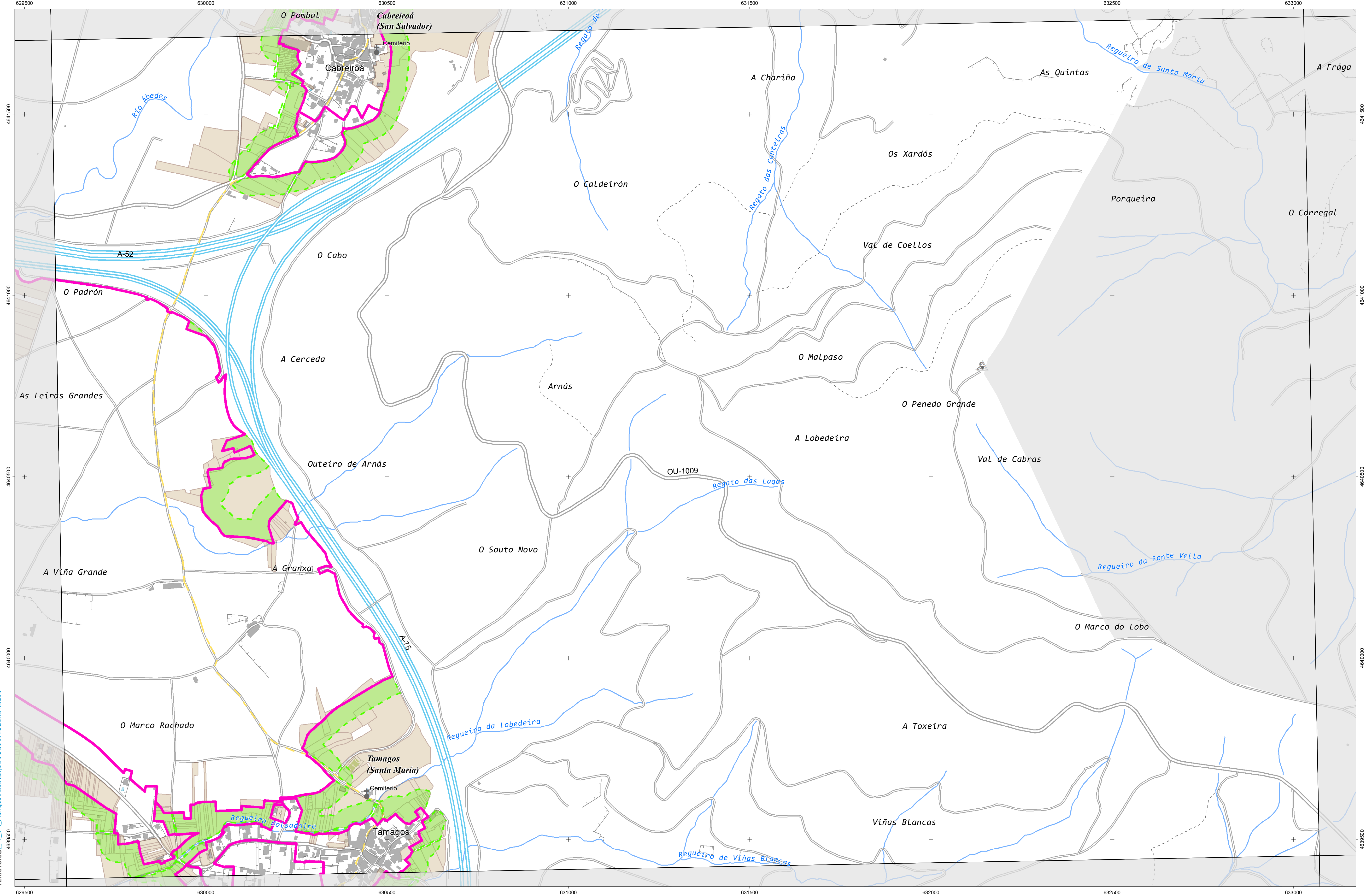
Coordenadas das esquinas da folla

UTM ED50 Fuso 29		Xeográficas ETRS89		
X	Y	Longitude	Latitude	
1	629655,4	4644232,6	-7,26.15,0	41.56.15,0
2	633109,7	4644296,4	-7,23.45,0	41.56.15,0
3	633152,9	4641983,2	-7,23.45,0	41.55.00,0
4	629697,6	4641919,4	-7,26.15,0	41.55.00,0

Proxección U.T.M. Fuso 29
Escala de CRS89
Sistema de referencia ETRS89



Folla: 0303A-0304



INSTITUTO DE ESTUDIOS DO TERRITORIO
 Cartografía elaborada polo Instituto de Estudos do Territorio

CARTOGRAFÍA DAS FAIXAS SECUNDARIAS DE XESTIÓN DE BIOMÁSA

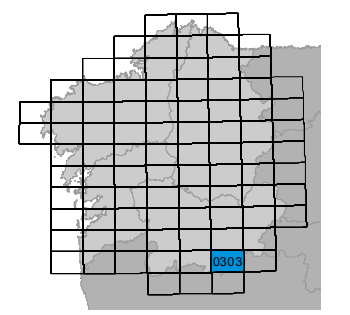
- | | | |
|----------------------|----------------------|------------------------------------|
| Parcelas afectadas | Solo de Nucleo Rural | Delimitación Automática |
| Faixa Protección 50m | Solo Urbano | Delimitación Enviada polo Concello |
| | Solo Urbanizable | |

Parcelas afectadas por faixas de 50 metros entorno a núcleos

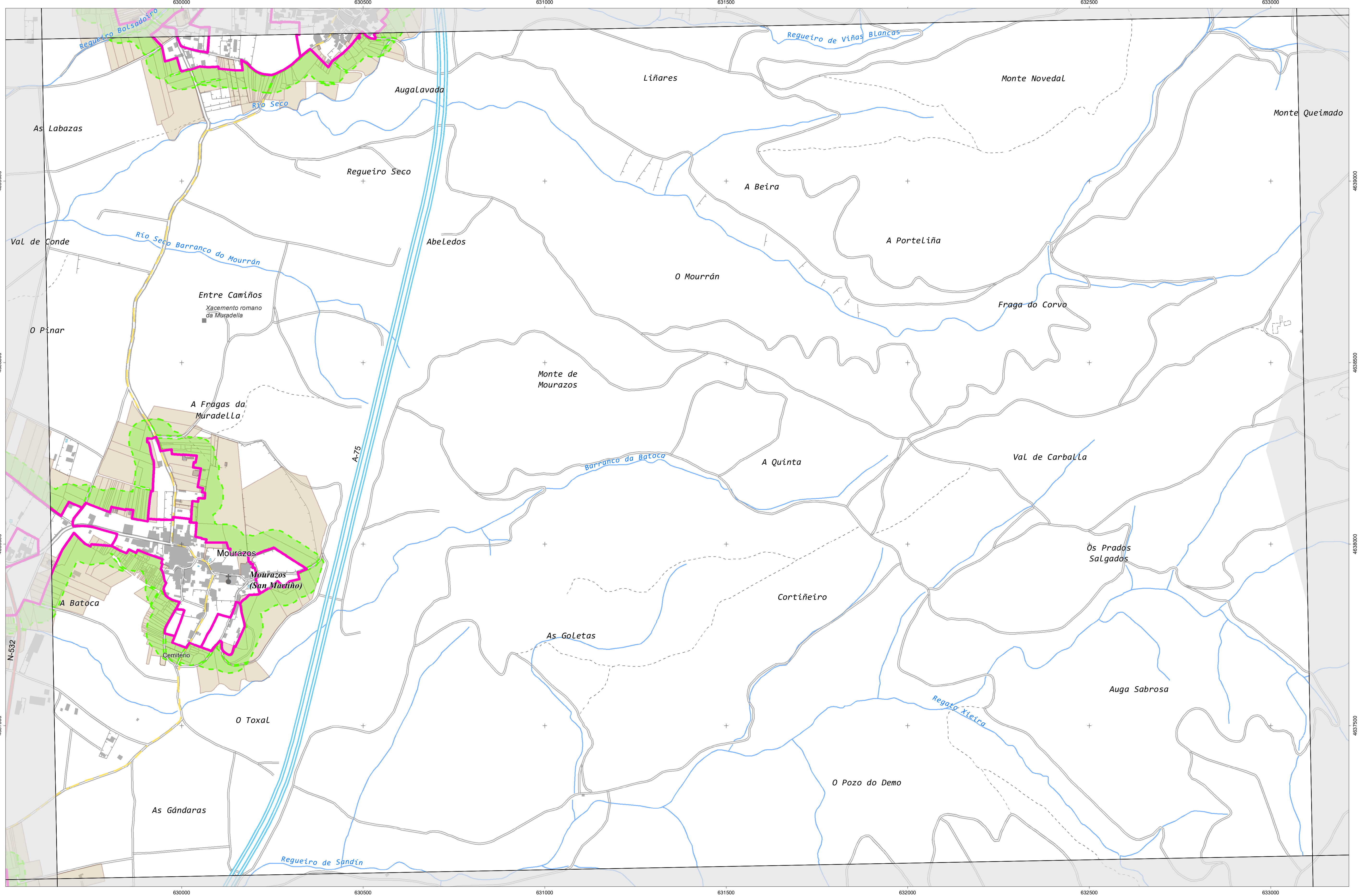
Coordenadas das esquinas da folla

UTM ED50 Fuso 29		Xeográficas ETRS89		
x	y	Longitude	Latitude	
1	629697,6	4641919,4	-7,26,15,0	41,55,00,0
2	633152,9	4641983,2	-7,23,45,0	41,55,00,0
3	633196,2	4639670,0	-7,23,45,0	41,53,45,0
4	629739,7	4639606,2	-7,26,15,0	41,53,45,0

Proxección U.T.M. Fuso 29
 Elipsóide GRS80
 Sistema de referencia ETRS89



Folla: 0303A-0305



CARTOGRAFÍA DAS FAIXAS SECUNDARIAS DE XESTIÓN DE BIOMASA

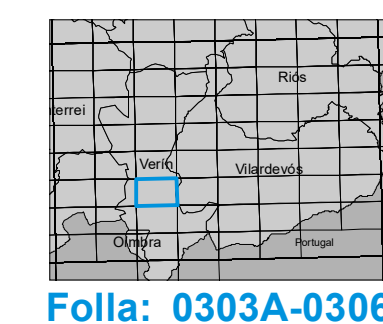
- Parcelas afectadas
- Faixa Protección 50m
- Solo de Nucleo Rural
- Solo Urbano
- Solo Urbanizable
- Delimitación Automática
- Delimitación Enviada polo Concello

Parcelas afectadas por faixas de 50 metros entorno a núcleos

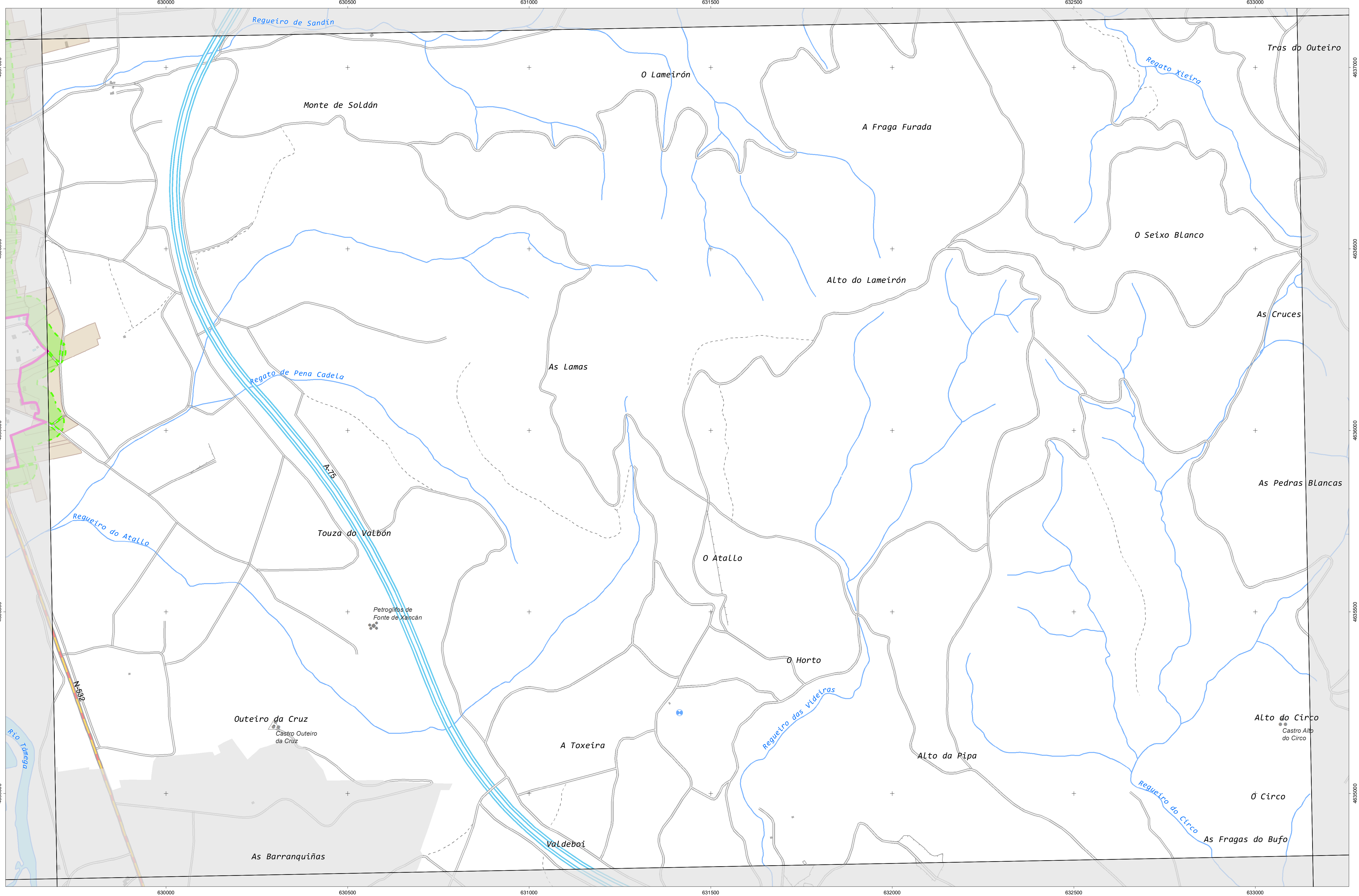
Coordenadas das esquinas da folla

UTM ED50 Fuso 29		Xeográficas ETRS89		
x	y	Longitude	Latitude	
1	629739,7	4639606,2	-7,26:15,0	41:53:45,0
2	633196,2	4639670,0	-7:23:45,0	41:53:45,0
3	633239,4	4637356,9	-7:23:45,0	41:52:30,0
4	629781,8	4637293,1	-7:26:15,0	41:52:30,0

Proxección U.T.M. Fuso 29
Elixeción GRS89
Sistema de referencia ETRS89



Folla: 0303A-0306



CARTOGRAFÍA DAS FAIXAS SECUNDARIAS DE XESTIÓN DE BIOMASA

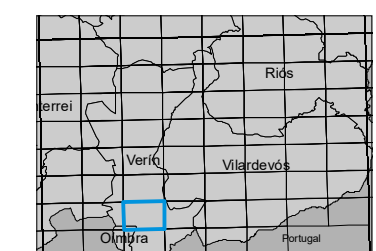
- Parcelas afectadas
- Faixa Protección 50m
- Solo de Nucleo Rural
- Solo Urbano
- Solo Urbanizable
- Delimitación Automática
- Delimitación Enviada polo Concello

Parcelas afectadas por faixas de 50 metros entorno a núcleos

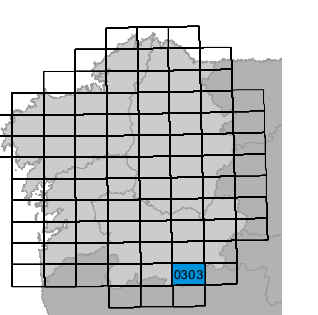
Coordenadas das esquinas da folla

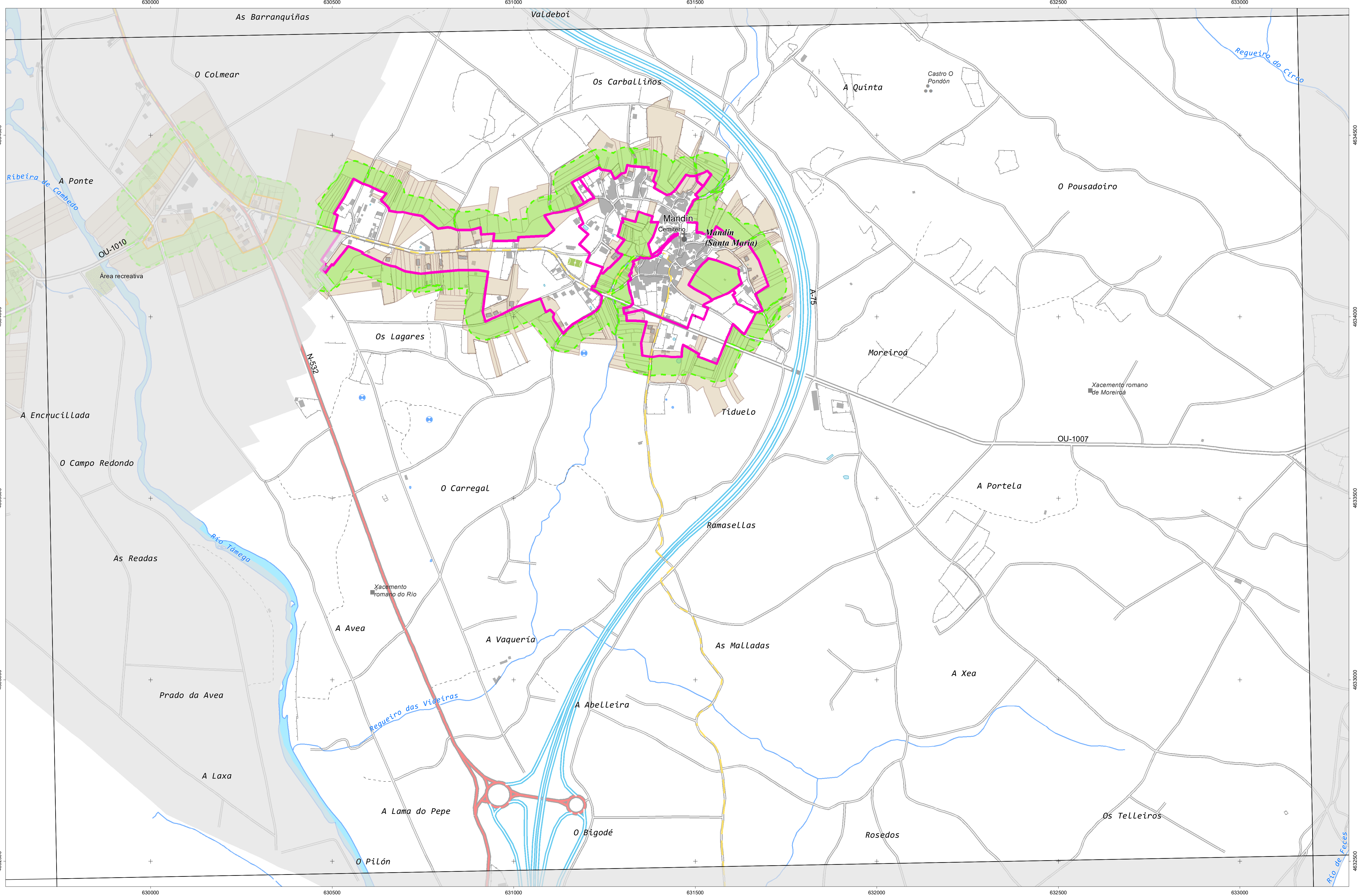
UTM ED50 Fuso 29		Xeográficas ETRS89		
x	y	Longitude	Latitude	
1	629781,8	4637293,1	-7,26,15,0	41,52,30,0
2	633239,4	4637356,9	-7,23,45,0	41,52,30,0
3	633282,7	4635043,7	-7,23,45,0	41,51,15,0
4	629823,9	4634979,9	-7,26,15,0	41,51,15,0

Proxección U.T.M. Fuso 29
Escala de CRS89
Sistema de referencia ETRS89



Folla: 0303A-0307





CARTOGRAFÍA DAS FAIXAS SECUNDARIAS DE XESTIÓN DE BIOMASA

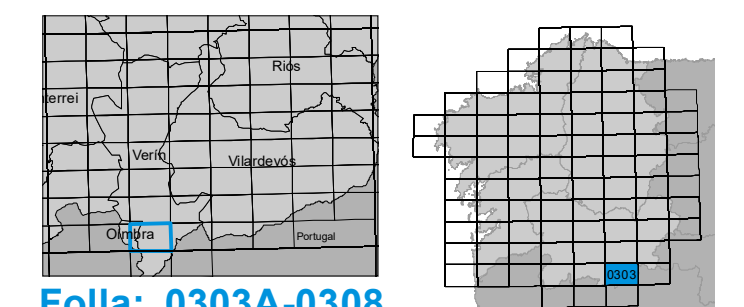
- Parcelas afectadas
- Solo de Nucleo Rural
- Delimitación Automática
- Faixa Protección 50m
- Solo Urbano
- Delimitación Enviada polo Concello
- Solo Urbanizable

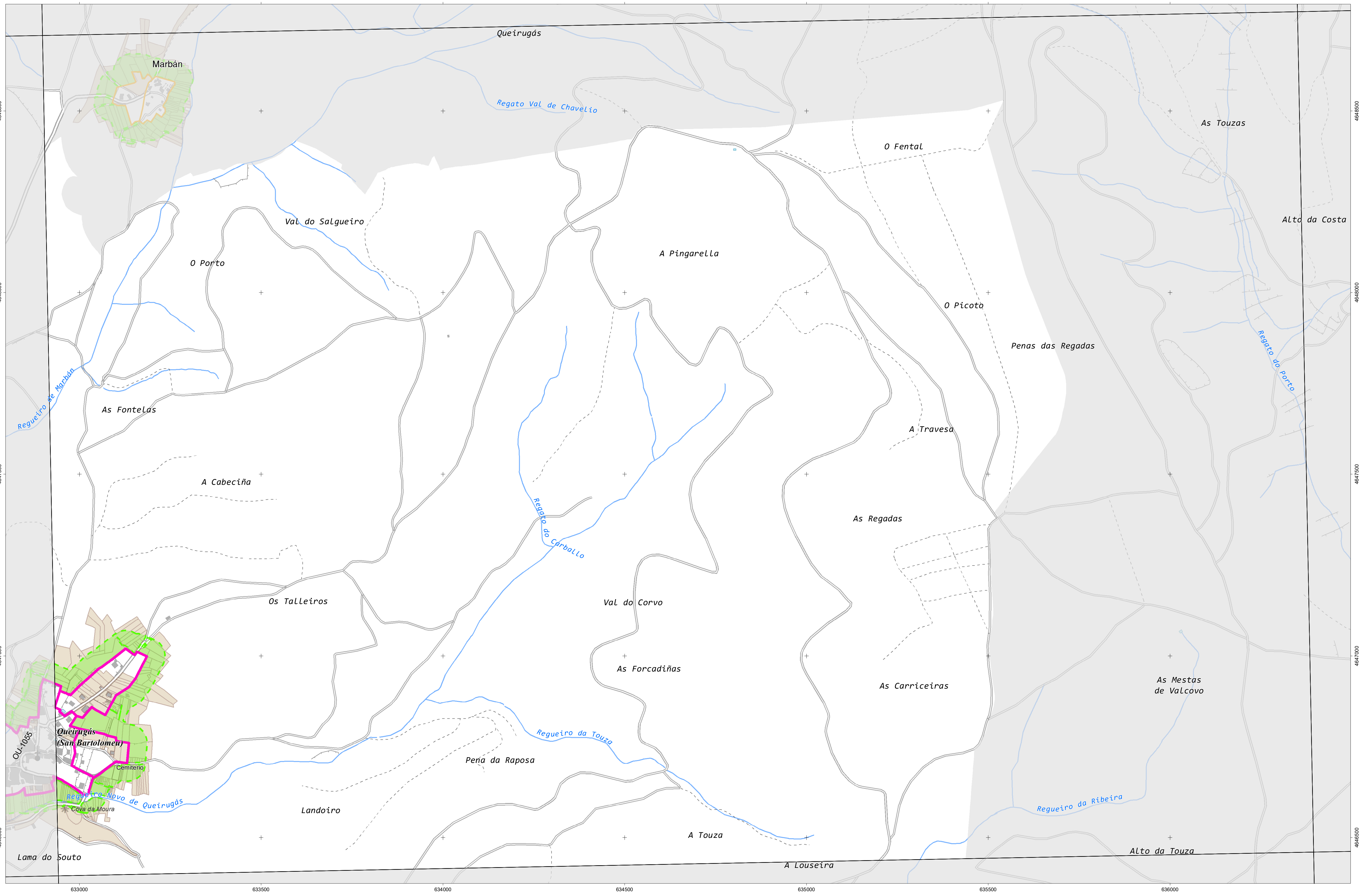
Parcelas afectadas por faixas de 50 metros entorno a núcleos

Coordenadas das esquinas da folla

UTM ED50 Fuso 29	x	y	Xeográficas ETRS89	Longitude	Latitude
1	629823,9	4634979,9	-7,26,15,0	41,51,15,0	
2	633282,7	4635043,7	-7,23,45,0	41,51,15,0	
3	633325,9	4632730,6	-7,23,45,0	41,50,00,0	
4	629866,0	4632666,8	-7,26,15,0	41,50,00,0	

Proxección U.T.M. Fuso 29
Elixeción GRS89
Sistema de referencia ETRS89





INSTITUTO GALICIANO DE ESTUDIOS DO TERRITORIO
 Cartografía elaborada polo Instituto de Estudos do Territorio

CARTOGRAFÍA DAS FAIXAS SECUNDARIAS DE XESTIÓN DE BIOMASA

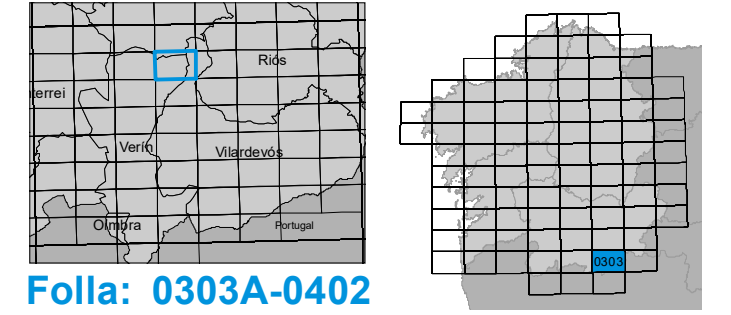
- Parcelas afectadas
- Faixa Protección 50m
- Solo de Nucleo Rural
- Solo Urbano
- Solo Urbanizable
- Delimitación Automática
- Delimitación Enviada polo Concello

Parcelas afectadas por faixas de 50 metros entorno a núcleos

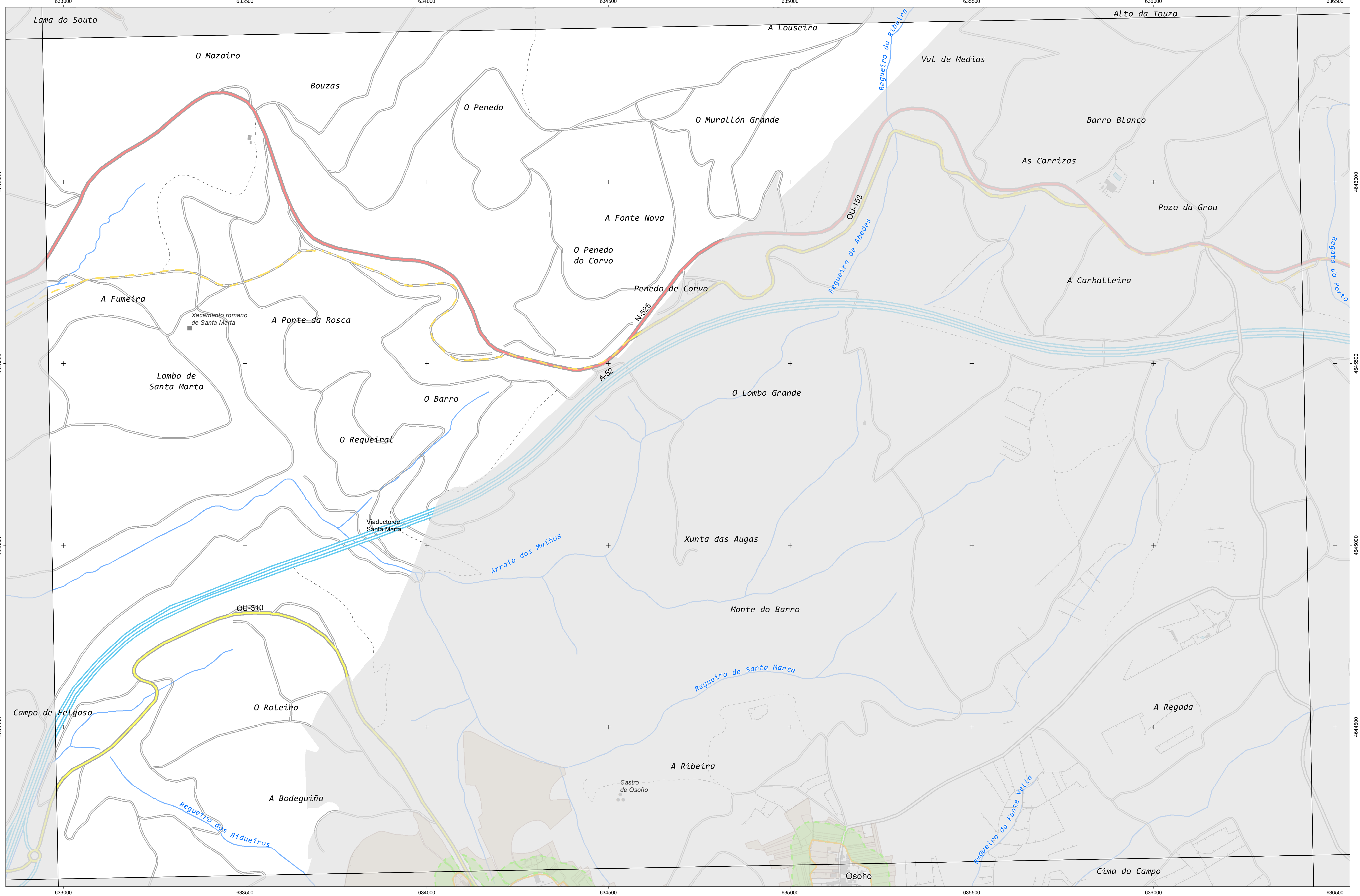
Coordenadas das esquinas da folla

UTM ED50 Fuso 29		Xeográficas ETRS89		
x	y	Longitude	Latitude	
1	633023,1	4648922,8	-7,23,45,0	41,58,45,0
2	636475,0	4648988,3	-7,21,15,0	41,58,45,0
3	636519,5	4646675,1	-7,21,15,0	41,57,30,0
4	633066,4	4646609,6	-7,23,45,0	41,57,30,0

Proxección U.T.M. Fuso 29
 Elipsóide GRS80
 Sistema de referencia ETRS89



Folla: 0303A-0402



INSTITUTO DE ESTUDIOS DO TERRITORIO
 Cartografía elaborada polo Instituto de Estudos do Territorio

CARTOGRAFÍA DAS FAIXAS SECUNDARIAS DE XESTIÓN DE BIOMASA

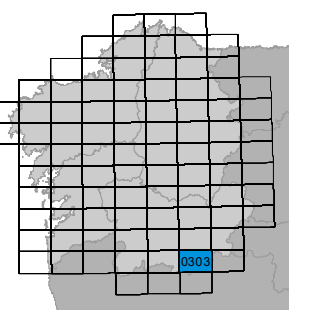
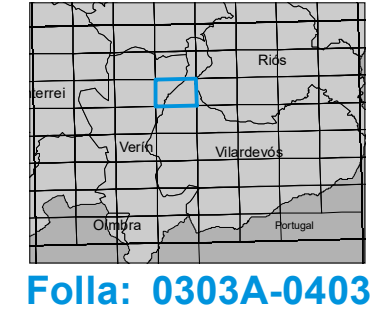
- Parcelas afectadas
- Solo de Nucleo Rural
- Delimitación Automática
- Faixa Protección 50m
- Solo Urbano
- Delimitación Enviada polo Concello
- Solo Urbanizable

Parcelas afectadas por faixas de 50 metros entorno a núcleos

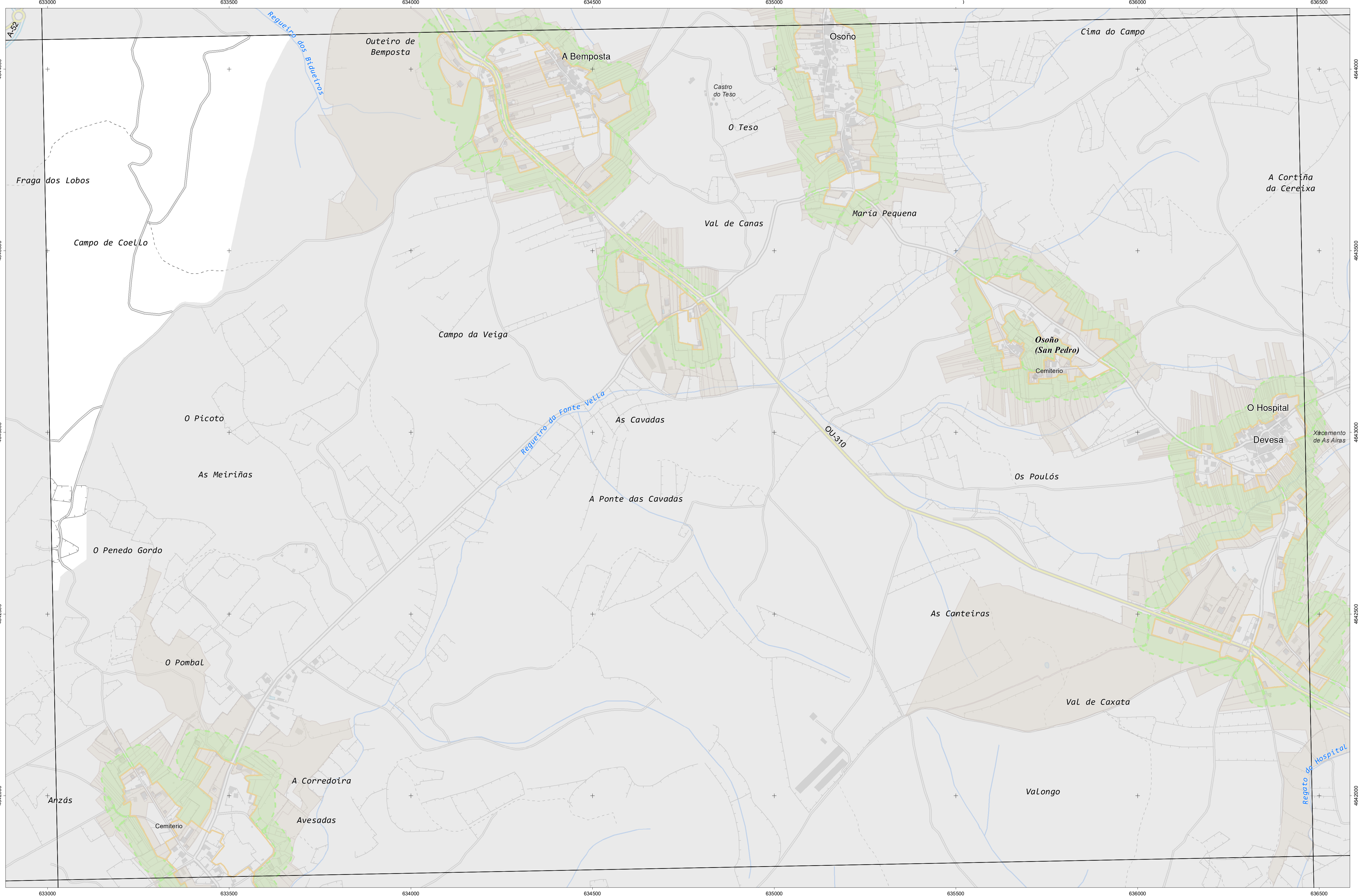
Coordenadas das esquinas da folla

UTM ED50 Fuso 29	x	y	Xeográficas ETRS89	Longitude	Latitude
1	633066,4	4646009,6	-7,23,45,0	41,57,30,0	
2	636519,5	4646075,1	-7,21,15,0	41,57,30,0	
3	636563,9	4644361,9	-7,21,15,0	41,56,15,0	
4	633109,7	4644296,4	-7,23,45,0	41,56,15,0	

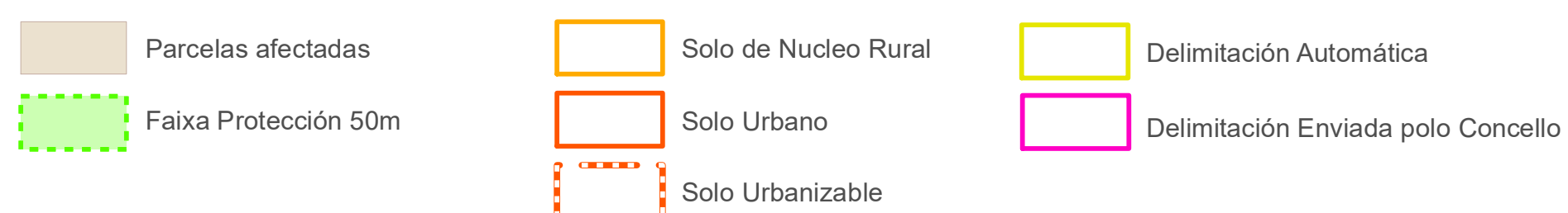
Proxección U.T.M. Fuso 29
 Elipsoidal GRS80
 Sistema de referencia ETRS89



Folla: 0303A-0403



CARTOGRAFÍA DAS FAIXAS SECUNDARIAS DE XESTIÓN DE BIOMASA



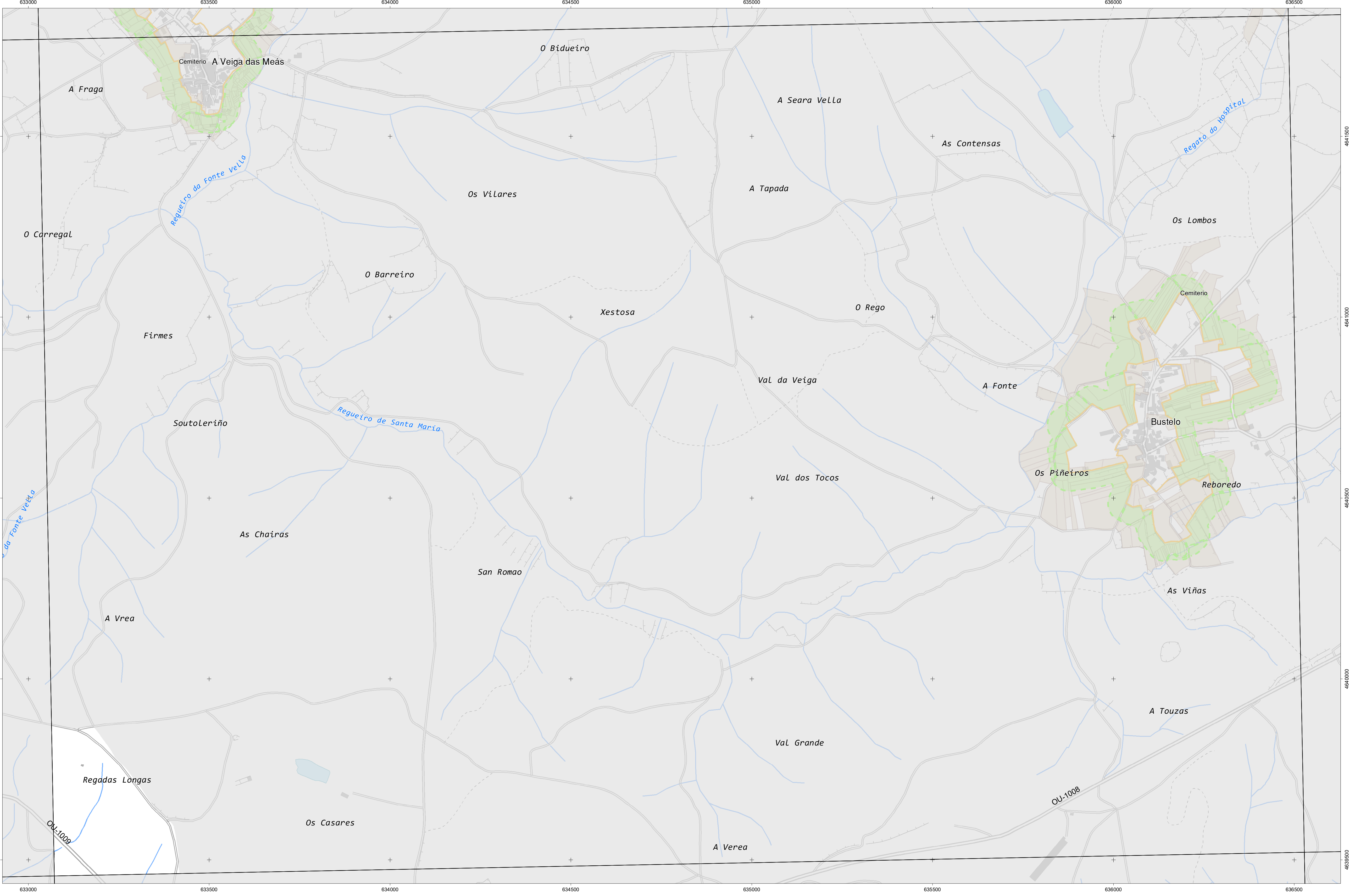
Parcelas afectadas por faixas de 50 metros entorno a núcleos

Coordenadas das esquinas da folla

UTM ED50 Fuso 29	X	Y	Xeográficas ETRS89	Latitudo
1	633109,7	4644296,4	-7,23,45,0	41,56,15,0
2	636563,9	4644361,9	-7,21,15,0	41,56,15,0
3	636608,3	4642048,7	-7,21,15,0	41,55,00,0
4	633152,9	4641983,2	-7,23,45,0	41,55,00,0

Proxección U.T.M. Fuso 29
Escala de GRSS0
Sistema de referencia ETRS89





CARTOGRAFÍA DAS FAIXAS SECUNDARIAS DE XESTIÓN DE BIOMASA

Parcelas afectadas	Solo de Nucleo Rural	Delimitación Automática
Faixa Protección 50m	Solo Urbano	Delimitación Enviada polo Concello
	Solo Urbanizable	

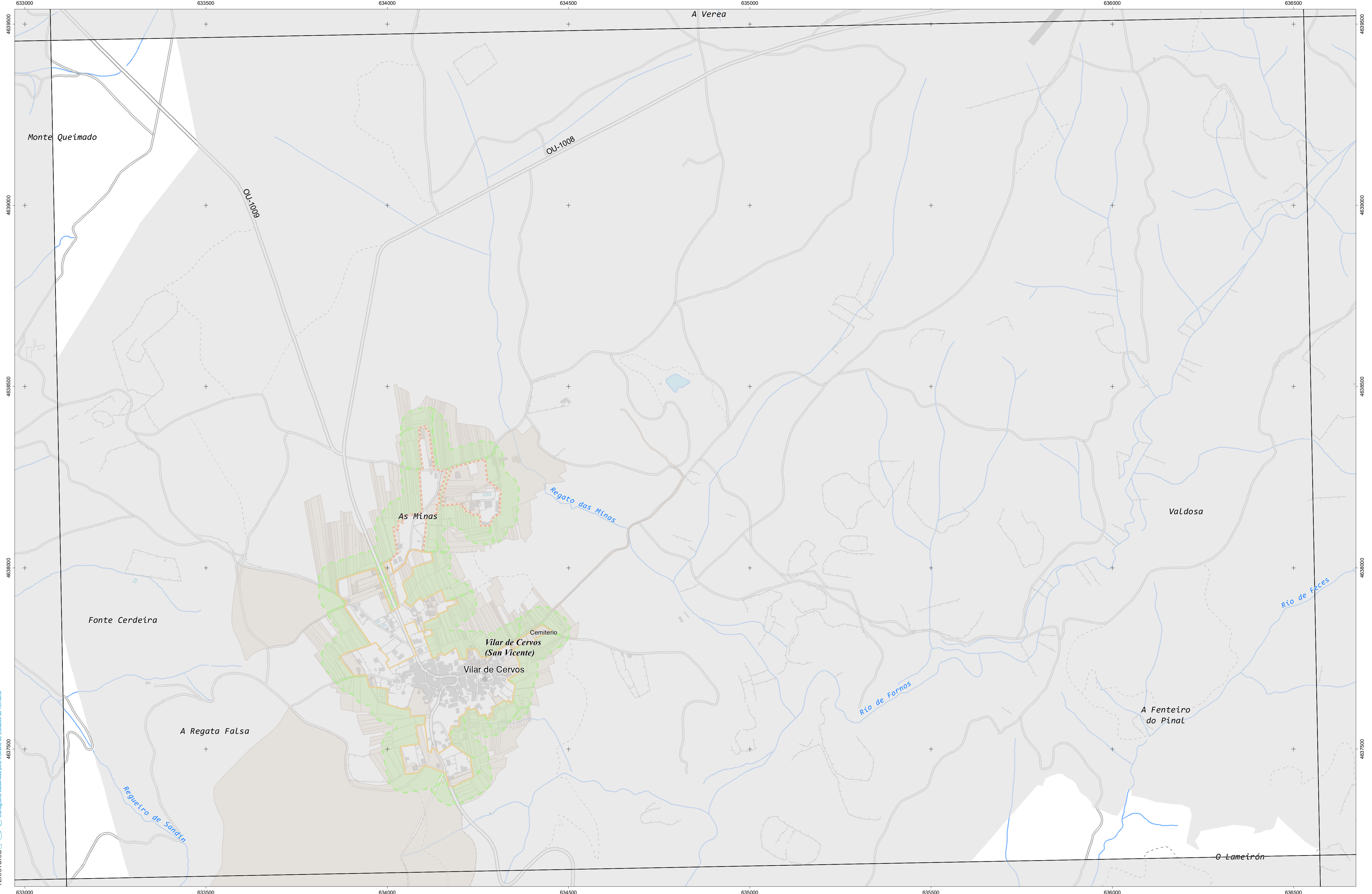
Parcelas afectadas por faixas de 50 metros entorno a núcleos

Coordenadas das esquinas da folla

UTM ED50 Fuso 29	X	Y	Xeográficas ETRS89	Latitude
1	633152,9	4641983,2	-7,23,45,0	41,55,00,0
2	636608,3	4642048,7	-7,21,15,0	41,55,00,0
3	636652,7	4639735,5	-7,21,15,0	41,53,45,0
4	633196,2	4639670,0	-7,23,45,0	41,53,45,0

Proxección U.T.M. Fuso 29
 Elipsoidal GRS80
 Sistema de referencia ETRS89

Folla: 0303A-0405



CARTOGRAFÍA DAS FAIXAS SECUNDARIAS DE XESTIÓN DE BIOMASA

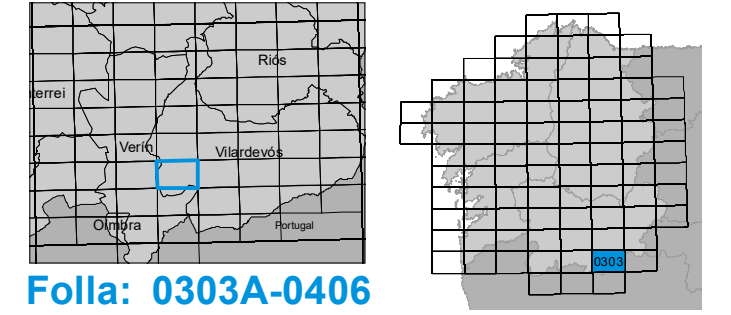
- Parcelas afectadas
- Solo de Nucleo Rural
- Delimitación Automática
- Faixa Protección 50m
- Solo Urbano
- Delimitación Enviada polo Concello
- Solo Urbanizable

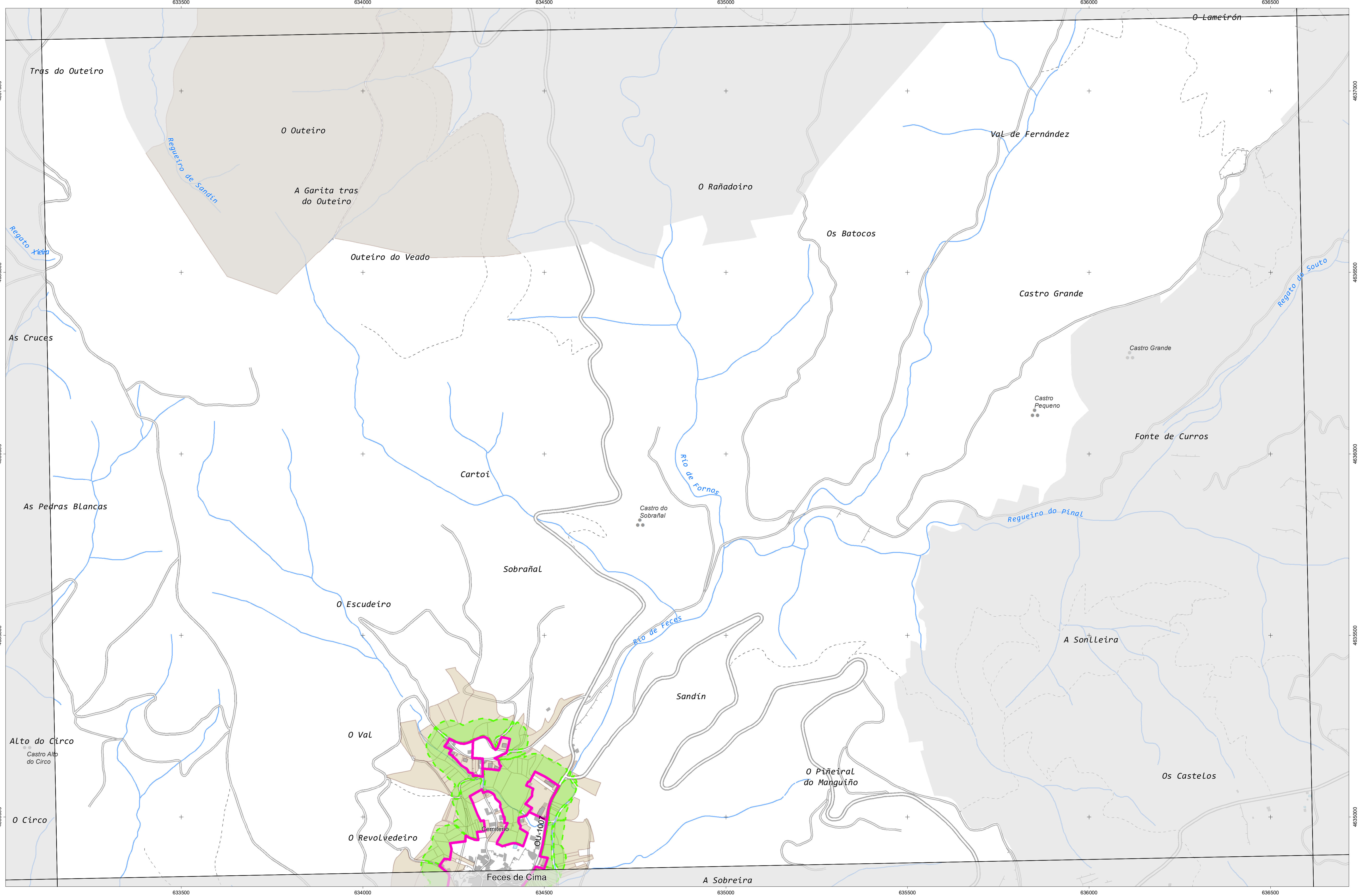
Parcelas afectadas por faixas de 50 metros entorno a núcleos

Coordenadas das esquinas da folla

UTM ED50 Fuso 29		Xeográficas ETRS89		
x	y	Longitude	Latitude	
1	633196,2	4639670,0	-7,23,45,0	41,53,45,0
2	636652,7	4639735,5	-7,21,15,0	41,53,45,0
3	636697,0	4637422,3	-7,21,15,0	41,52,30,0
4	633239,4	4637356,9	-7,23,45,0	41,52,30,0

Proxección U.T.M. Fuso 29
 Elipsoide GRS80
 Sistema de referencia ETRS89





INSTITUTO IET DE ESTUDIOS DO TERRITORIO
 Cartografía elaborada polo Instituto de Estudos do Territorio

CARTOGRAFÍA DAS FAIXAS SECUNDARIAS DE XESTIÓN DE BIOMASA

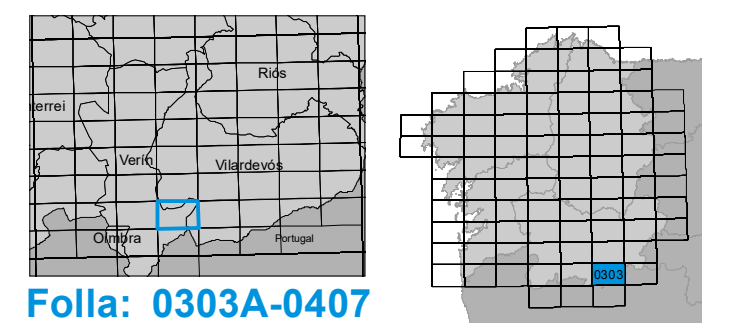
- | | | |
|----------------------|----------------------|------------------------------------|
| Parcelas afectadas | Solo de Nucleo Rural | Delimitación Automática |
| Faixa Protección 50m | Solo Urbano | Delimitación Enviada polo Concello |
| Solo Urbanizable | | |

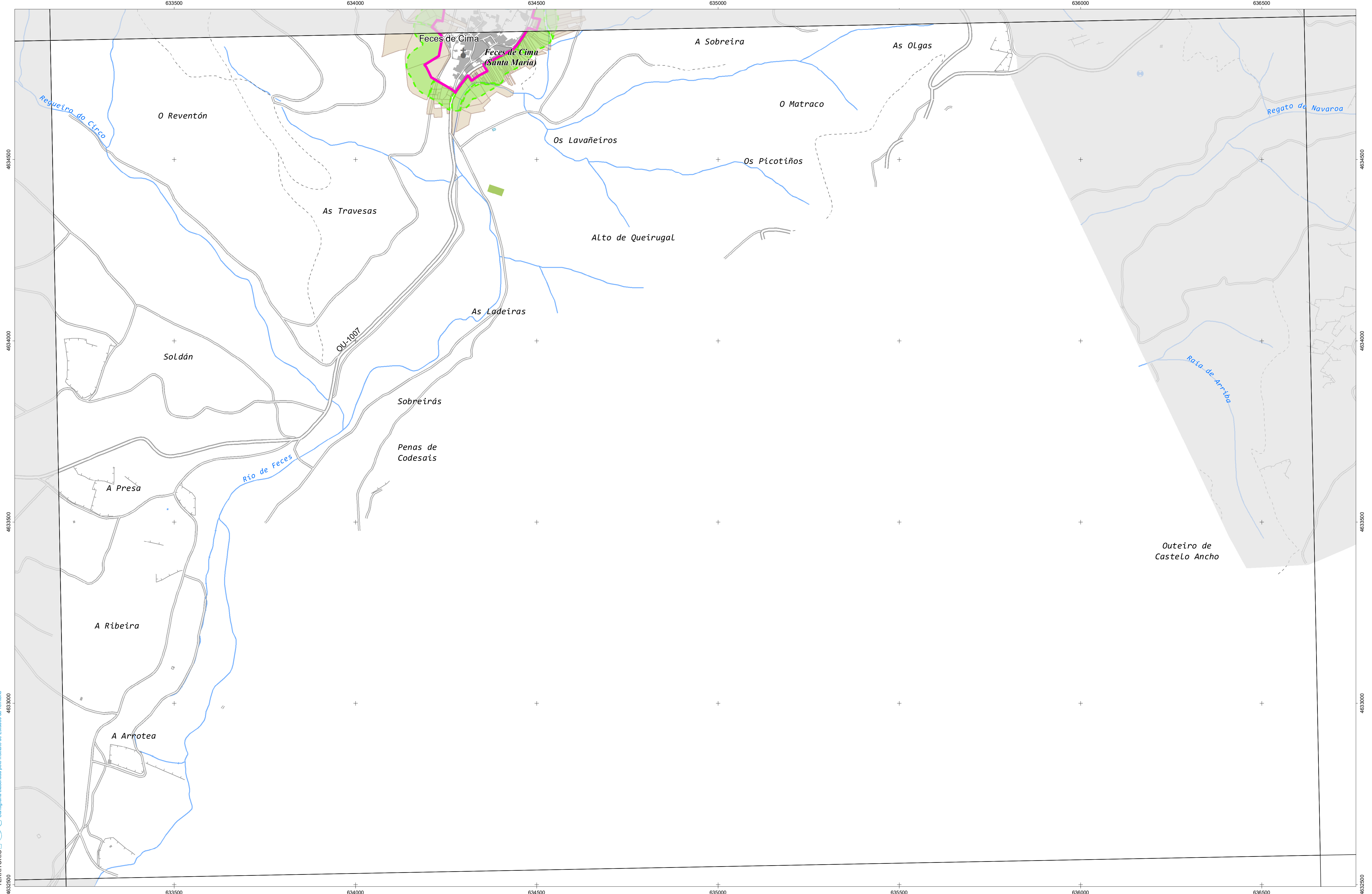
Parcelas afectadas por faixas de 50 metros entorno a núcleos

Coordenadas das esquinas da folla

UTM ED50 Fuso 29	Xeográficas ETRS89	Latitude
x	y	
1 633239,4	4637356,9	-7:23:45,0 41:52:30,0
2 636697,0	4637422,3	-7:21:15,0 41:52:30,0
3 636741,4	4635109,2	-7:21:15,0 41:51:15,0
4 633282,7	4635043,7	-7:23:45,0 41:51:15,0

Proxección U.T.M. Fuso 29
 Elipsoidal GRS80
 Sistema de referencia ETRS89





INSTITUTO DE ESTUDIOS DO TERRITORIO
 Cartografía elaborada polo Instituto de Estudos do Territorio

CARTOGRAFÍA DAS FAIXAS SECUNDARIAS DE XESTIÓN DE BIOMASA

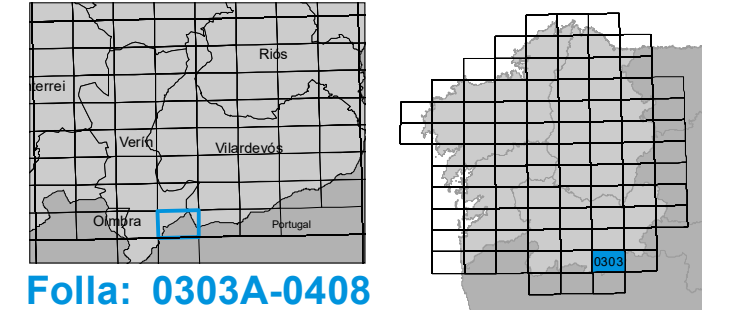
- | | | |
|----------------------|----------------------|------------------------------------|
| Parcelas afectadas | Solo de Nucleo Rural | Delimitación Automática |
| Faixa Protección 50m | Solo Urbano | Delimitación Enviada polo Concello |
| Solo Urbanizable | | |

Parcelas afectadas por faixas de 50 metros entorno a núcleos

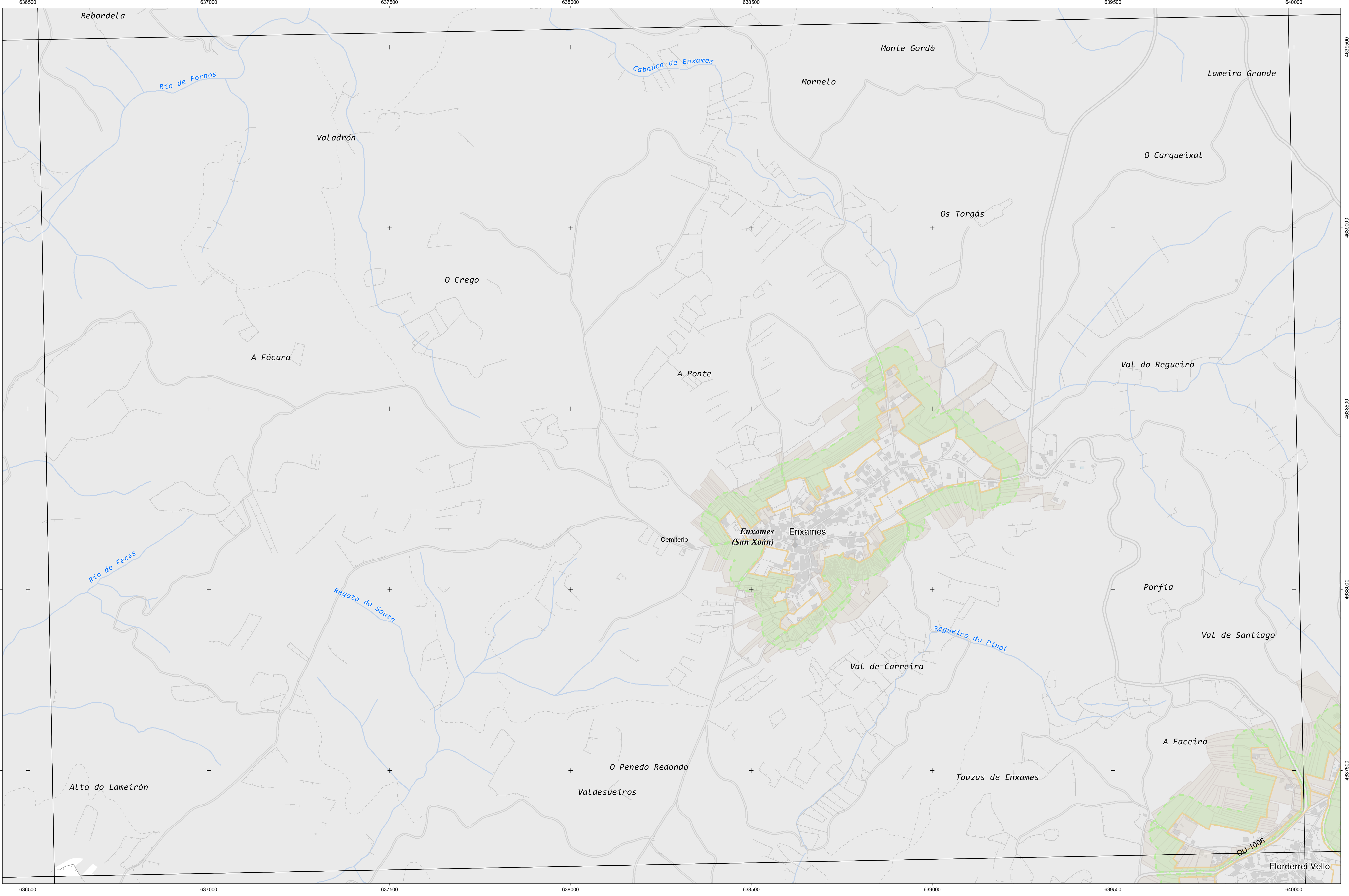
Coordenadas das esquinas da folla

UTM ED50 Fuso 29		Xeográficas ETRS89	
x	y	Longitude	Latitude
1 633282,7	4635043,7	-7:23:45,0	41:51:15,0
2 636741,4	4635109,2	-7:21:15,0	41:51:15,0
3 636785,7	4632796,0	-7:21:15,0	41:50:00,0
4 633325,9	4632730,6	-7:23:45,0	41:50:00,0

Proxección U.T.M. Fuso 29
 Elipsóide GRS80
 Sistema de referencia ETRS89



Folla: 0303A-0408



CARTOGRAFÍA DAS FAIXAS SECUNDARIAS DE XESTIÓN DE BIOMASA

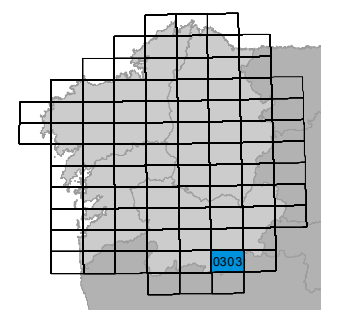
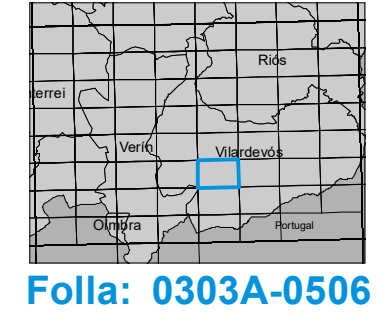
- Parcelas afectadas
- Faixa Protección 50m
- Solo de Nucleo Rural
- Solo Urbano
- Solo Urbanizable
- Delimitación Automática
- Delimitación Enviada polo Concello

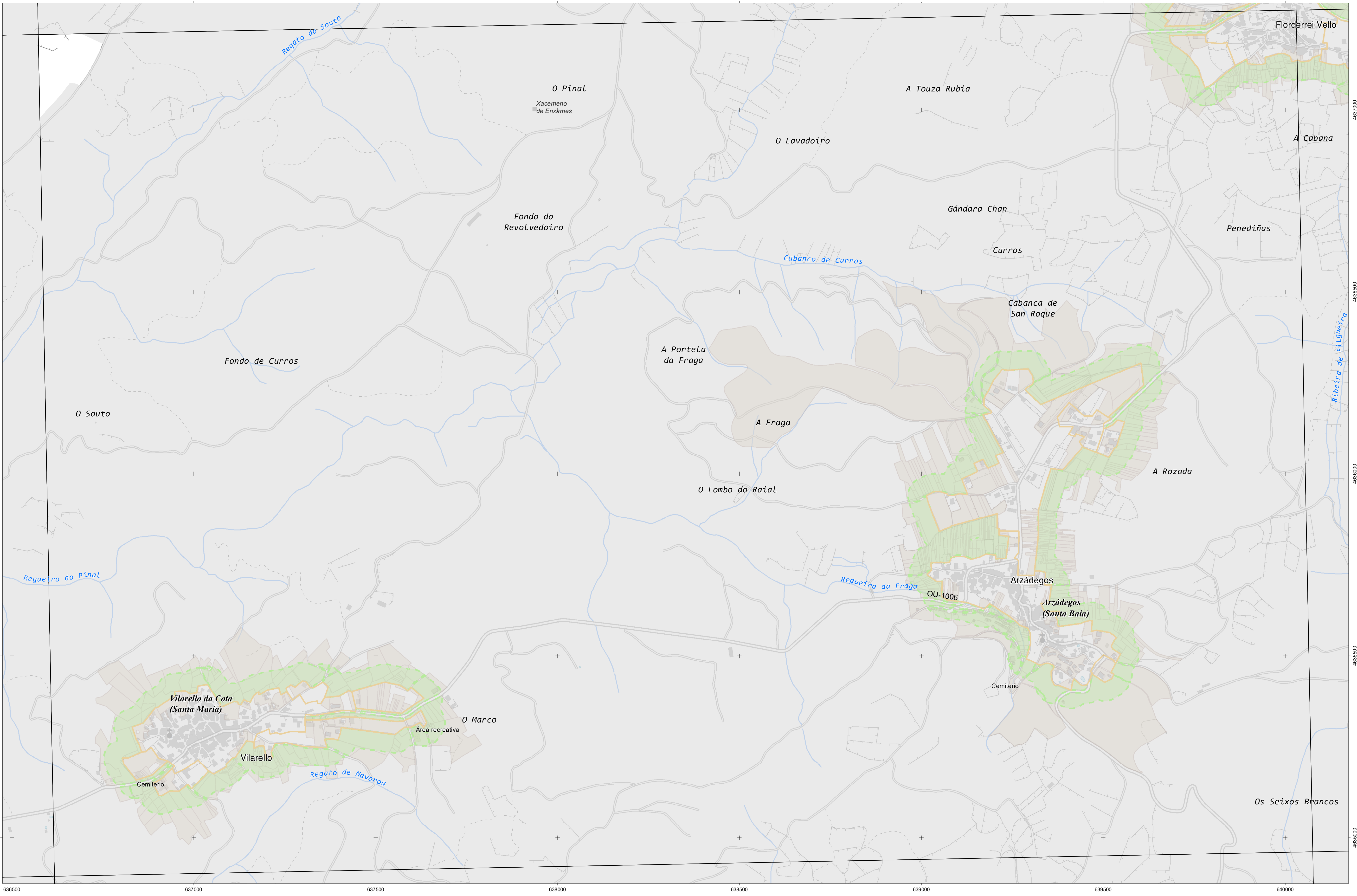
Parcelas afectadas por faixas de 50 metros entorno a núcleos

Coordenadas das esquinas da folla

UTM ED50 Fuso 29	x	y	Xeográficas ETRS89	Longitude	Latitude
1	636652,7	4639735,5	-7:21:15,0	41:53:45,0	
2	640109,2	4639802,7	-7:18:45,0	41:53:45,0	
3	640154,7	4637489,5	-7:18:45,0	41:52:30,0	
4	636697,0	4637422,3	-7:21:15,0	41:52:30,0	

Proxección U.T.M. Fuso 29
 Elipsoidal GRS80
 Sistema de referencia ETRS89





INSTITUTO DE ESTUDIOS DE TERRITORIO
 Cartografía elaborada polo Instituto de Estudos do Territorio

CARTOGRAFÍA DAS FAIXAS SECUNDARIAS DE XESTIÓN DE BIOMASA

	Parcelas afectadas		Solo de Nucleo Rural		Delimitación Automática
	Faixa Protección 50m		Solo Urbano		Delimitación Enviada polo Concello
			Solo Urbanizable		

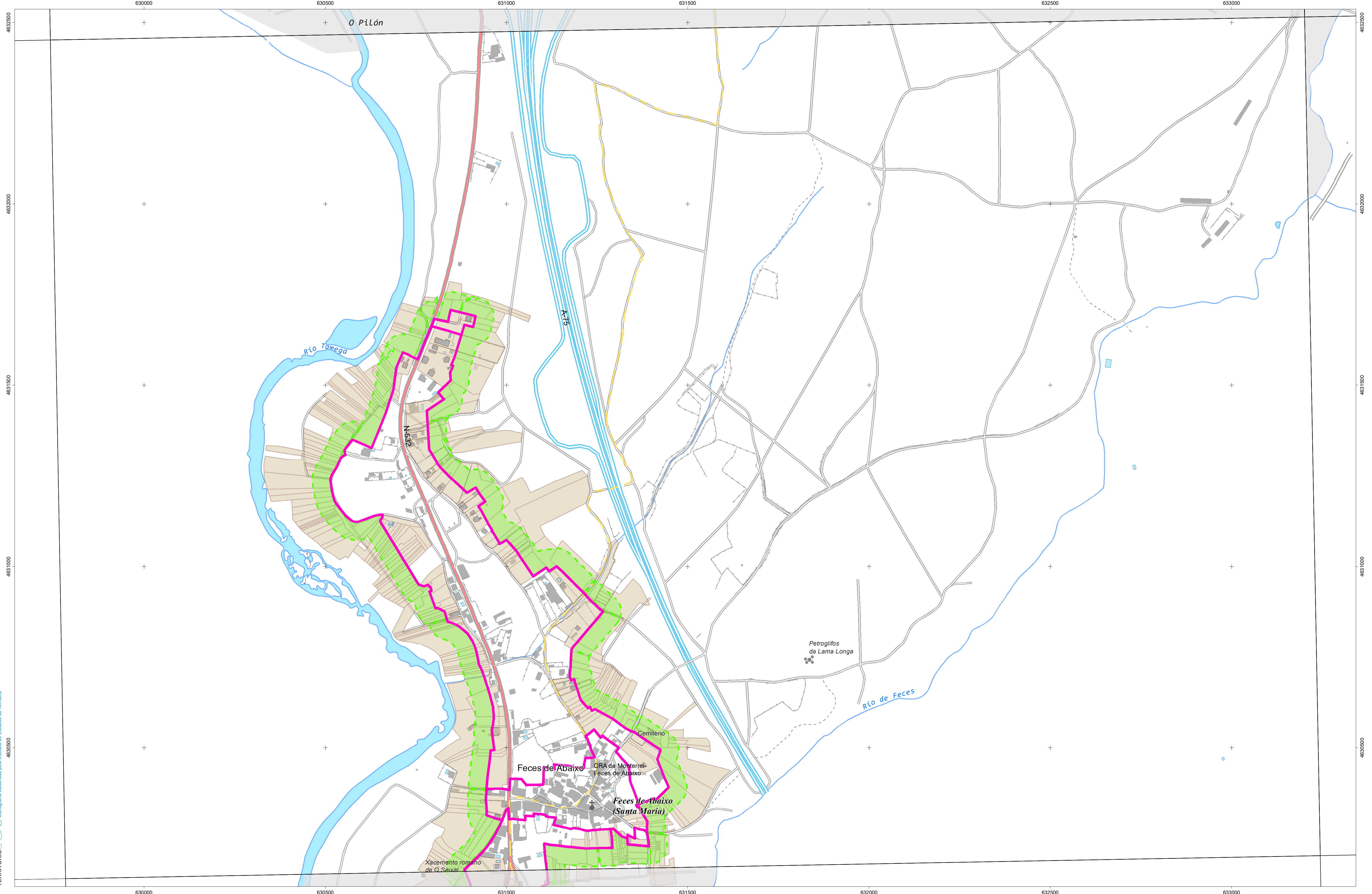
Parcelas afectadas por faixas de 50 metros entorno a núcleos

Coordenadas das esquinas da folla

UTM ED50 Fuso 29	x	y	Xeográficas ETRS89	Longitude	Latitude
1	636697,0	4637422,3	-7:21:15,0	41:52:30,0	
2	640154,7	4637489,5	-7:18:45,0	41:52:30,0	
3	640200,1	4635176,3	-7:18:45,0	41:51:15,0	
4	636741,4	4635109,2	-7:21:15,0	41:51:15,0	

Proxección U.T.M. Fuso 29
 Elipsóide GRS80
 Sistema de referencia ETRS89

Folla: 0303A-0507



CARTOGRAFÍA DAS FAIXAS SECUNDARIAS DE XESTIÓN DE BIOMASA

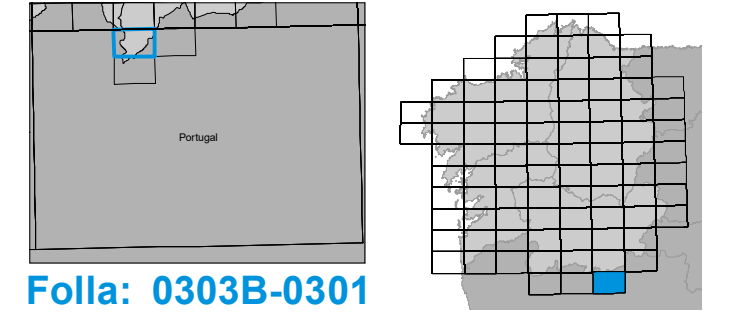
- | | | |
|----------------------|----------------------|------------------------------------|
| Parcelas afectadas | Solo de Nucleo Rural | Delimitación Automática |
| Faixa Protección 50m | Solo Urbano | Delimitación Enviada polo Concello |
| Solo Urbanizable | | |

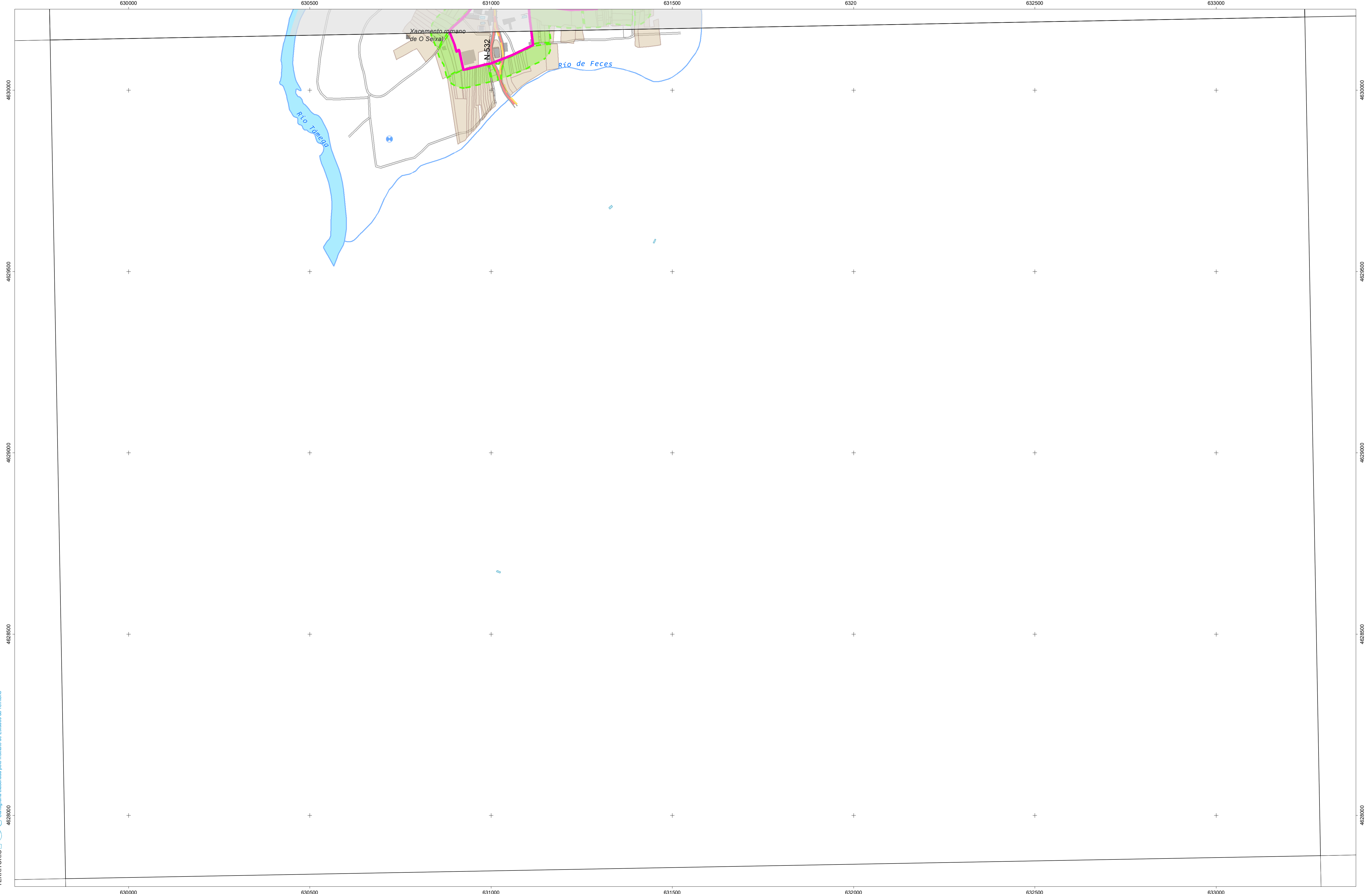
Parcelas afectadas por faixas de 50 metros entorno a núcleos

Coordenadas das esquinas da folla

UTM ED50 Fuso 29		Xeográficas ETRS89	
x	y	Longitude	Latitude
629866,0	4632666,8	-7:26:15,0	41:50:00,0
633325,9	4632730,6	-7:23:45,0	41:50:00,0
633369,0	4630417,4	-7:23:45,0	41:48:45,0
629908,1	4630355,6	-7:26:15,0	41:48:45,0

Proxección U.T.M. Fuso 29
 Elipse de GRS80
 Sistema de referencia ETRS89





INSTITUTO DE ESTUDIOS DO TERRITORIO
 Cartografía elaborada polo Instituto de Estudos do Territorio

CARTOGRAFÍA DAS FAIXAS SECUNDARIAS DE XESTIÓN DE BIOMASA

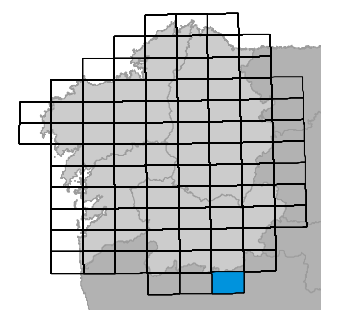
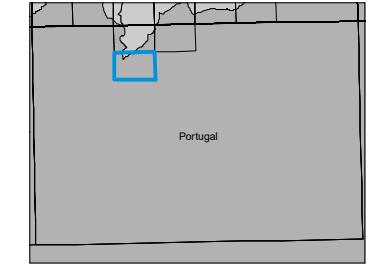
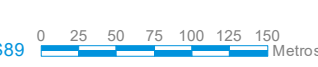
- Parcelas afectadas
- Faixa Protección 50m
- Solo de Nucleo Rural
- Solo Urbano
- Delimitación Automática
- Delimitación Enviada polo Concello
- Solo Urbanizable

Parcelas afectadas por faixas de 50 metros entorno a núcleos


Coordenadas das esquinas da folla

UTM ED50 Fuso 29		Xeográficas ETRS89	
x	y	Longitude	Latitude
1 629908,1	4630353,6	-7,26,15,0	41,48,45,0
2 633369,0	4630417,4	-7,23,45,0	41,48,45,0
3 633412,2	4628104,3	-7,23,45,0	41,47,30,0
4 629950,1	4628040,5	-7,26,15,0	41,47,30,0

Proxección U.T.M. Fuso 29
 Elipse de referencia ETRS89
 Sistema de referencia ETRS89



Folla: 0303B-0302



INSTITUTO DE ESTUDIOS DO TERRITORIO
 Cartografía elaborada polo Instituto de Estudos do Territorio

CARTOGRAFÍA DAS FAIXAS SECUNDARIAS DE XESTIÓN DE BIOMASA

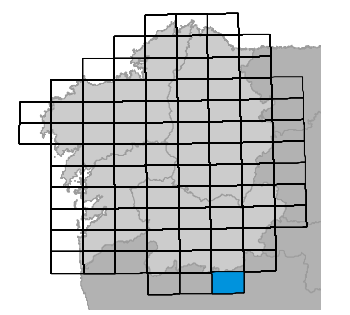
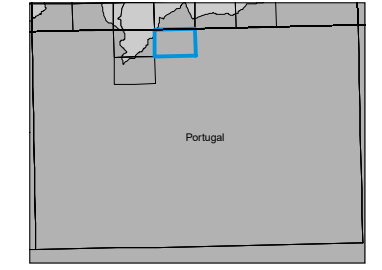
- Parcelas afectadas
- Faixa Protección 50m
- Solo de Nucleo Rural
- Solo Urbano
- Solo Urbanizable
- Delimitación Automática
- Delimitación Enviada polo Concello

Parcelas afectadas por faixas de 50 metros entorno a núcleos

Coordenadas das esquinas da folia

UTM ED50 Fuso 29	Xeográficas ETRS89	
	Longitude	Latitude
1	633325,9	4632730,6
2	636785,7	4632796,0
3	636830,0	4630482,9
4	633369,0	4630417,4

Proxección U.T.M. Fuso 29
 Elipse de GRS80
 Sistema de referencia ETRS89



Folia: 0303B-0401